



Alarko Gayrimenkul Yatırım Ortaklığı A.Ş.

Gayrimenkul

10 Adet Dükkan

Değerleme

Büyükçekmece / İstanbul

Raporu

2021REV504 / 27.12.2021



Alarko Gayrimenkul Yatırım Ortaklığı A.Ş.

Muallim Naci Caddesi No: 69 34347 Ortaköy-Beşiktaş/İstanbul

Alarko Gayrimenkul Yatırım Ortaklığı A.Ş.,

Talebiniz doğrultusunda Büyükçekmece’de konumlu olan “**10 Adet Dükkan**”nın toplam pazar değeri ve pazar kirasına yönelik **2021REV504** no.lu değerlendirme çalışması hazırlanmıştır. Değerleme konusu taşınmazlar, 24.935 m² yüz ölçümüne sahip arsa üzerinde toplam 756 m² brüt kapalı alandan oluşmaktadır. Taşınmazların toplam pazar değeri ve pazar kirası aşağıdaki gibi takdir edilmiştir. Takdir edilen değer, değerlemeyi olumsuz kılan etkenler, varsayımlar ve kısıtlamalarla birlikte değerlendirilmiştir.

TAŞINMAZLARIN TOPLAM PAZAR DEĞERİ VE PAZAR KİRASİ		
Rapor Tarihi	27.12.2021	
Pazar Değeri (KDV Hariç)	19.605.000.-TL	Ondokuzmilyonaltıyüzbeşbin.-TL
Pazar Değeri (KDV Dahil)	23.133.900.-TL	Yirmiüçmilyonyüzotuzüçbindokuzyüz.-TL
Pazar Kirası (KDV Hariç)	90.000.-TL	Doksanbin.-TL
Pazar Kirası (KDV Dahil)	106.200.-TL	Yüzaltıbinikiyüz.-TL

Pazar değerinin tespitine yönelik olarak yapılan hesaplamalar, bilgiler ve açıklamalar rapor içeriğinde yer almaktadır. Pazar değerinin takdiri için yapılan analiz ve hesaplamalar RICS tarafından “Redbook”ta tanımlanan Değerleme Standartları ve Uluslararası Değerleme Standartları (IVS) ile uyumlu olarak hazırlanmıştır.

Değerlemenin amacı ve kullanıcı bilgileri raporda açık bir şekilde belirtilmiş olup rapor, tarafınızla yapılan 19.10.2021 tarih, 2896 no.lu sözleşmeye istinaden hazırlanmıştır. Raporun sözleşmede belirtilen değerlendirme amacı dışında ya da başka bir kullanıcı tarafından kullanılması mümkün değildir.

Bu çalışmada sizler ile birlikte iş birliği yapmaktan mutluluk duyuyoruz. Çalışmaya ilişkin herhangi bir sorunuz olması durumunda bizimle iletişime geçebilirsiniz.

Saygılarımızla,

TSKB Gayrimenkul Değerleme A.Ş.

Değerlemeye Yardım Eden
Nupel BULUTTEKİN

Ece KADIOĞLU
Sorumlu Değerleme Uzmanı
Lisans No: 403562

Ozan KOLCUOĞLU, MRICS
Sorumlu Değerleme Uzmanı
Lisans No: 402293

İçindekiler

Yönetici Özeti.....	4
Rapor, Şirket ve Müşteri Bilgileri.....	7
Demografik ve Ekonomik Veriler.....	10
Gayrimenkulün Mülkiyet Hakkı ve İmar Bilgileri	13
Gayrimenkulün Konum Analizi.....	19
Gayrimenkulün Fiziksel Bilgileri	22
SWOT Analizi.....	27
Değerlemede Kullanılan Yaklaşımların Analizi	29
Gayrimenkul Yatırım Ortaklığı Portföyü Açısından Değerlendirme	41
Analiz Sonuçlarının Değerlendirilmesi ve Sonuç.....	43
Ekler	46

Hazırlanan değerlendirme raporu için aşağıdaki hususları beyan ederiz;

- ✓ Aşağıdaki raporda sunulan bulguların değerlendirme uzmanının bildiği kadarıyla doğru olduğunu,
- ✓ Analiz ve sonuçların sadece belirtilen varsayımlar ve koşullarla sınırlı olduğunu,
- ✓ Değerleme uzmanının değerlendirme konusunu oluşturan mülkle herhangi bir ilgisi olmadığını,
- ✓ Değerleme uzmanının ücretinin raporun herhangi bir bölümüne bağlı olmadığını,
- ✓ Değerleme çalışmasının ahlaki kural ve performans standartlarına göre gerçekleştiğini,
- ✓ Değerleme uzmanının, mesleki eğitim şartlarına haiz olduğunu,
- ✓ Değerleme çalışmasının gerçekleştirildiği müşteriyle aramızda herhangi bir çıkar çatışması olmadığını,
- ✓ Değerleme uzmanının değerlemesi yapılan mülkün yeri ve türü konusunda daha önceden deneyimi olduğunu,
- ✓ Değerleme uzmanının, mülkü kişisel olarak denetlediğini,
- ✓ Raporda belirtilenlerin haricinde hiç kimsenin bu raporun hazırlanmasında mesleki bir yardımda bulunmadığını,
- ✓ Değerleme raporunun RICS tarafından "Redbook"ta tanımlanan Değerleme Standartları kapsamında hazırlandığını,
- ✓ Değerleme raporunun teminat amaçlı işlemlerde kullanılmak üzere hazırlanmamış olup Uluslararası Değerleme Standartları (IVS) kapsamında düzenlendiğini,
- ✓ Zemin araştırmaları ve zemin kontaminasyonu çalışmalarının, "Çevre Jeofiziği" bilim dalının profesyonel konusu içinde kalması ve bu konuda ihtisasımız olmaması nedeniyle gayrimenkulün çevresel olumsuz bir etki olmadığını varsayıldığını,
- ✓ Değerleme raporunda, değerlendirme kuruluşunun yazılı onayı olmaksızın raporun tamamen veya kısmen yayımlanmasının, raporun veya raporda yer alan değerlendirme rakamlarının ya da değerlendirme faaliyetinde bulunan personelin adlarının veya mesleki niteliklerinin referans verilmesinin yasak olduğunu,
- ✓ Bu değerlendirme raporunun 31.08.2019 tarih 30874 sayılı Resmi Gazete'de yayımlanan Sermaye Piyasasında Faaliyette Bulunacak Gayrimenkul Değerleme Kuruluşları Hakkında Tebliğ'in 1. Maddesinin 2. Fıkrası kapsamında hazırlandığını beyan ederiz.

Yönetici Özeti

DEĞERLEME ÇALIŞMASINA İLİŞKİN BİLGİLER		
RAPOR TÜRÜ	Standart	
MÜLKİYET DURUMU	Tam mülkiyet	
DEĞERLEMENİN AMACI	Bağımsız denetim raporunda kullanılması amacıyla	
ÖZEL VARSAYIMLAR	Değerleme çalışması kapsamında herhangi bir özel varsayım bulunmamaktadır.	
KISITLAMALAR	Değerleme çalışması kapsamında herhangi bir kısıtlama bulunmamaktadır.	
MÜŞTERİ TALEBİ	Değerleme çalışmasında herhangi bir müşteri talebi bulunmamaktadır.	
ANA GAYRİMENKULE İLİŞKİN BİLGİLER		
ADRES	Alkent 2000 Mahallesi Yeditepe Caddesi No:3 Büyükçekmece/İstanbul	
TAPU KAYDI	İstanbul ili, Büyükçekmece ilçesi, Akçaburgaz Mahallesi, Çakmaklarla Sırtköyaltı Baldıran Mevki, 180 ada, 1 no.lu parsel, 10 Blok, 1-2-3-4-5-6-7-8-9-10 no.lu bağımsız bölümler	
ARSA YÜZ ÖLÇÜMÜ	24.935 m ²	
İMAR DURUMU	Lejant: Konut Alanı Emsal: 1,00 TAKS: 0,25 H _{maks} : 2 Kat (6,50 m) (Havza Dışı Kalan Alan)	
	Lejant: Konut Alanı (Uzak Mesafeli Koruma Alanı) Emsal: 0,15 TAKS: - H _{maks} : 2 Kat (6,50 m)	
EN VERİMLİ VE EN İYİ KULLANIM	Konut (Plan notlarına göre, toplam inşaat alanının %3'ünü geçmeyecek büyüklükte, parseldeki ihtiyacı karşılamak üzere ticaret kullanımına da izin verilmektedir.)	
YAPIYA İLİŞKİN BİLGİLER		
ANA TAŞINMAZ	Bağımsız bölüm sayısı: 149	Yapım yılı: 1997
	<u>Market:</u> Yol kotu üstü kat sayısı: 1 Yol kotu altı kat sayısı: 1	<u>Konut (100 + 48 bağımsız bölüm):</u> Yol kotu üstü kat sayısı: 4 Yol kotu altı kat sayısı: 1
	Otopark Kapasitesi: -	Asansör Kapasitesi: 4 adet (A3 Blok) 5 adet (A5 Blok)
	MEVCUT FONKSİYONLAR	Konut, Dükkan

İNŞAAT ALANI	Toplam İnşaat Alanı	32.425,55 m ²
	Otopark-Sığınak Hariç Toplam İnşaat Alanı	-
	Yol Kotu Üstü Toplam İnşaat Alanı	-
FİNANSAL GÖSTERGELER		
KAPİTALİZASYON ORANI	%5,50	
GERİ DÖNÜŞ SÜRESİ	~18 Yıl	
BİRİM SATIŞ DEĞERİ	23.000-26.000-TL/m ²	
BİRİM KİRA DEĞERİ	110-120-TL/m ² /ay	
DEĞERLEMeye İLİŞKİN BİLGİLER		
KULLANILAN YAKLAŞIM	Gelir Yaklaşımı	
DEĞER TARİHİ	27.12.2021	
PAZAR DEĞERİ (KDV HARİÇ)	19.605.000.-TL	
PAZAR DEĞERİ (KDV DAHİL)	23.133.900.-TL	
PAZAR KİRASI (KDV HARİÇ)	90.000.-TL	
PAZAR KİRASI (KDV DAHİL)	106.200.-TL	

Bu sayfa, bu değerleme raporunun ayrılmaz bir parçasıdır, rapor içerisindeki detay bilgiler ile birlikte bir bütündür bağımsız kullanılamaz.

BÖLÜM 1

RAPOR, ŞİRKET ve MÜŞTERİ BİLGİLERİ

Bölüm 1

Rapor, Şirket ve Müşteri Bilgileri

1.1 Rapor Tarihi ve Numarası

Bu değerlendirme raporu, Alarko Gayrimenkul Yatırım Ortaklığı A.Ş. için şirketimiz tarafından 27.12.2021 tarihinde, 2021REV504 rapor numarası ile tanzim edilmiştir.

1.2 Rapor Türü ve Değerlemenin Amacı

Bu rapor, İstanbul ili, Büyükçekmece ilçesi, Akçaburgaz Mahallesi, Çakmaktarla Sırtköyaltı Baldıran Mevki, 180 ada, 1 parsel, 10 Blok, 1-2-3-4-5-6-7-8-9-10 bağımsız bölüm no.lu gayrimenkullerin 27.12.2021 tarihli toplam pazar değerinin ve pazar kirasının, Türk Lirası cinsinden belirlenmesi amacıyla hazırlanan gayrimenkul değerlendirme raporudur.

Bu değerlendirme raporu, Uluslararası Değerleme Standartları doğrultusunda tanzim edilmiş olup 31.08.2019 tarih 30874 sayılı Resmi Gazete’de yayımlanan Sermaye Piyasasında Faaliyette Bulunacak Gayrimenkul Değerleme Kuruluşları Hakkında Tebliğ’in 1. Maddesinin 2. Fıkrası kapsamında hazırlanmıştır.

Konu değerlendirme çalışması; bağımsız denetim raporunda kullanılması amacıyla hazırlanmıştır.

1.3 Raporu Hazırlayanlar

Bu değerlendirme raporu, gayrimenkulün mahallinde yapılan inceleme sonucunda ilgili kişi – kurum – kuruluşlardan elde edilen bilgilerden faydalanılarak, Sorumlu Değerleme Uzmanı Ozan KOLCUOĞLU (Lisans No: 402293) kontrolünde, Sorumlu Değerleme Uzmanı Ece KADIOĞLU (Lisans No: 403562) tarafından hazırlanmıştır. Bu değerlendirme raporunun hazırlanmasına Nupel BULUTTEKİN yardım etmiştir. Rapora yardım eden bilgisi, bilgi amaçlı olarak verilmiştir.

1.4 Değerleme Tarihi

Bu değerlendirme raporu için, şirketimizin değerlendirme uzmanları 17.11.2021 tarihinde çalışmalara başlamış ve 27.12.2021 tarihinde değerlendirme çalışmalarını tamamlayarak raporu hazırlamışlardır. Bu süreçte gayrimenkul mahali ile ilgili resmi dairelerde incelemeler ve ofis çalışması yapılmıştır.

1.5 Dayanak Sözleşmesi ve Numarası

Bu değerlendirme raporu, şirketimiz ile Alarko Gayrimenkul Yatırım Ortaklığı A.Ş. arasında tarafların hak ve yükümlülüklerini belirleyen 2896 no.lu ve 19.10.2021 tarihli dayanak sözleşmesi hükümlerine bağlı kalınarak hazırlanmıştır.

1.6 İşin Kapsamı

Bu değerlendirme raporu, 2896 no.lu ve 19.10.2021 tarihli dayanak sözleşmesi kapsamında; İstanbul ili, Büyükçekmece ilçesi, Akçaburgaz Mahallesi, Çakmaktarla Sırtköyaltı Baldıran Mevki, 180 ada, 1 parsel, 10 Blok, 1-2-3-4-5-6-7-8-9-10 bağımsız bölüm no.lu gayrimenkullerin 27.12.2021 tarihli toplam pazar değerinin ve pazar kirasının, Türk Lirası cinsinden belirlenmesi amacıyla hazırlanmıştır.

1.7 Müşteri Taleplerinin Kapsamı ve Getirilen Sınırlamalar

Değerleme çalışması sırasında müşteri tarafından herhangi bir sınırlama getirilmemiştir.

1.8 Değerleme Çalışmasını Olumsuz Yönde Etkileyen Faktörler

Değerleme çalışmasını genel anlamda olumsuz yönde etkileyen bir faktör yoktur.

1.9 Değerleme Konusu Gayrimenkulün Şirketimiz Tarafından Daha Önceki Tarihlerde Yapılan Son Üç Değerlemeye İlişkin Bilgiler

Rapor	Rapor Tarihi	Rapor Numarası	Raporu Hazırlayanlar	KDV Hariç Toplam Değeri (TL)
Rapor 1	29.12.2020	2020A575	Ece ÇALIŞKAN VURAL Ozan KOLCUOĞLU	15.050.000

1.10 Şirket Bilgileri

TSKB Gayrimenkul Değerleme A.Ş., Ömer Avni Mahallesi Karun Çıkmazı Sokak No:2/1 Beyoğlu-İstanbul adresinde faaliyet göstermekte olup 13.11.2002 tarih ve 5676 sayılı Ticaret Sicil Gazetesinde yayınlanan Şirket Ana Sözleşmesine göre Ekspertiz ve Değerlendirme olarak tanımlanan iş ve hizmetleri vermek amacıyla 300.000 Türk Lirası sermaye ile kurulmuştur. (Ticaret Sicil No: 485935 - Mersis No: 0859033992100010)

Şirketimiz, Başbakanlık Sermaye Piyasası Kurulu'nun (SPK) 03.02.2003 tarih ve KYD-66/001347 sayılı yazısı ile Sermaye Piyasası Mevzuatı Hükümleri çerçevesinde değerlendirme hizmeti verecek şirketler listesine alınmıştır.

Ayrıca şirketimiz, Bankacılık Düzenleme ve Denetleme Kurulu'nun 17.12.2009 tarih ve 3469 sayılı kararı ile "Gayrimenkul, gayrimenkul projesi veya bir gayrimenkule bağlı hak ve faydaların değerlendirilmesi" hizmeti verme yetkisi almıştır.

Şirketimiz 17.03.2011 tarihi itibarıyla, uluslararası meslek kuruluşu olan RICS (Royal Institution of Chartered Surveyors) tarafından "Regulated by RICS" statüsüne alınmıştır.

Şirketimiz, BSI (BSI Eurasia Yönetim Sistemleri Belgelendirme Ltd. Şti.) tarafından verilen ISO 9001:2015 Kalite Belgesi'ne sahiptir.

Şirket web adresi: www.tskbgd.com.tr

1.11 Müşteri Bilgileri

Bu değerlendirme raporu, Muallim Naci Cad. No: 69 34347 Ortaköy-Beşiktaş/İstanbul adresinde faaliyet gösteren Alarko Gayrimenkul Yatırım Ortaklığı A.Ş. için hazırlanmıştır.

BÖLÜM 2

DEMOGRAFİK VE EKONOMİK VERİLER

Bölüm 2

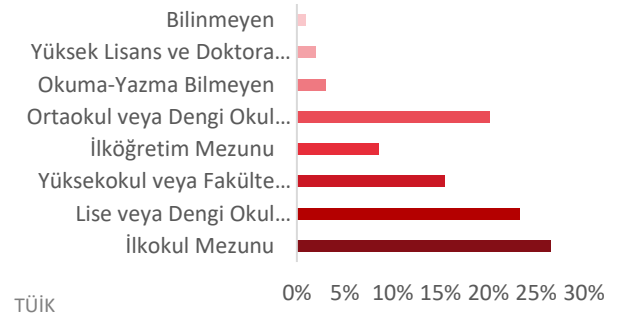
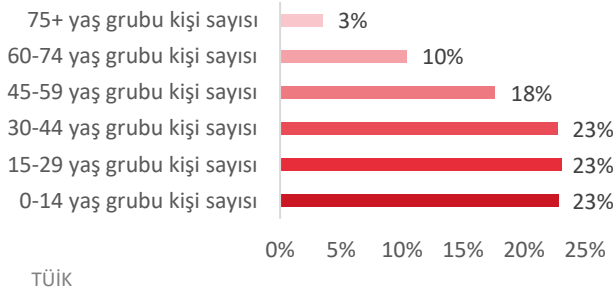
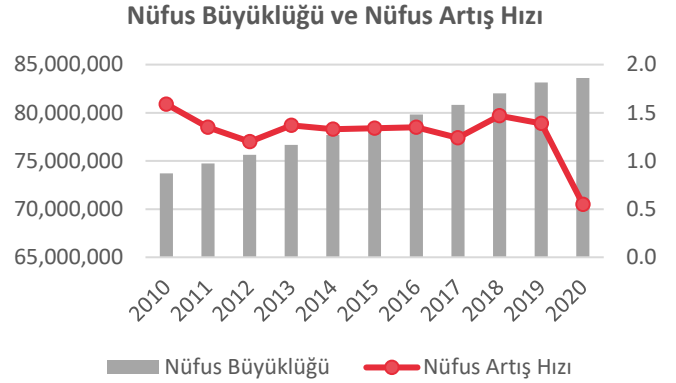
Demografik ve Ekonomik Veriler

2.1 Demografik Veriler

Türkiye

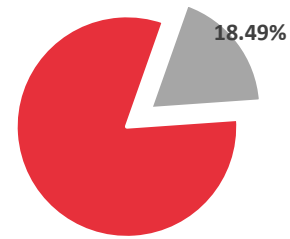
Adrese Dayalı Nüfus Kayıt Sistemi (ADNKS) verilerine göre 31 Aralık 2020 tarihi itibarıyla Türkiye nüfusu 83.614.362 kişidir. 2020 yılında Türkiye’de ikamet eden nüfus bir önceki yıla göre 459.365 kişi (%0,6 oranında) artmıştır. Nüfusun %50,1’ini (41.915.985 kişi) erkekler, %49,9’unu (41.698.377 kişi) ise kadınlar oluşturmaktadır. Hane halkı büyüklüğünün ise son beş yılda ortalama 3,3 olduğu görülmüştür.

Aşağıdaki tablo ve grafiklerde, ADNKS verilerine göre, Türkiye için yaş grubuna göre nüfus dağılımı ve eğitim durumu gösterilmiştir.

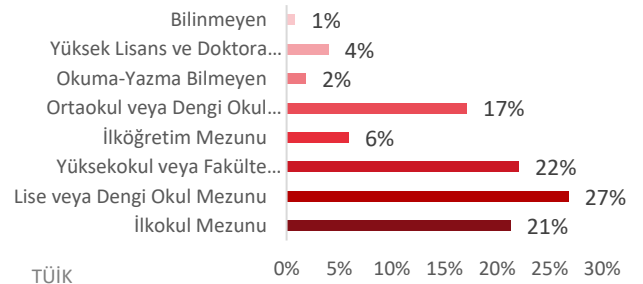
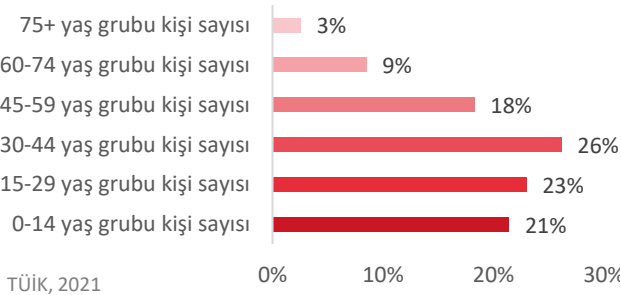


İstanbul

2020 yılında, Türkiye nüfusunun %18,49’unun ikamet ettiği İstanbul, 15.462.452 kişi ile en çok nüfusa sahip 1. il olmuştur. İstanbul nüfusu, 2020 yılında yaklaşık yüzde 0,37 oranında düşüş göstermiştir. Hane halkı büyüklüğünün ise son beş yılda ortalama 3,42 olduğu görülmüştür. Aşağıdaki tablo ve grafiklerde, ADNKS verilerine göre, İstanbul ili için yaş grubuna göre nüfus dağılımı ve eğitim durumu gösterilmiştir.

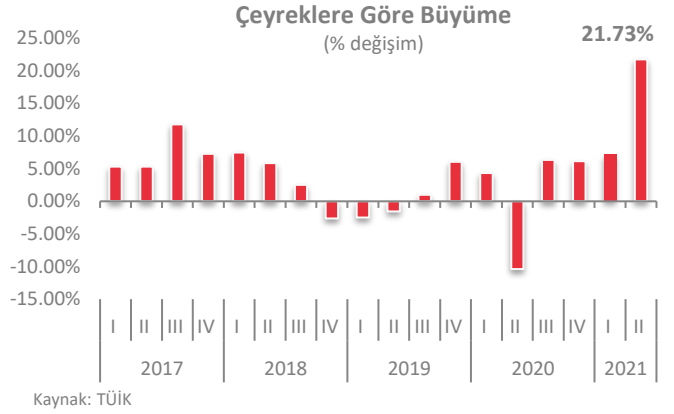


■ Ülke Nüfusu-İstanbul Nüfusu ■ İstanbul Nüfusu

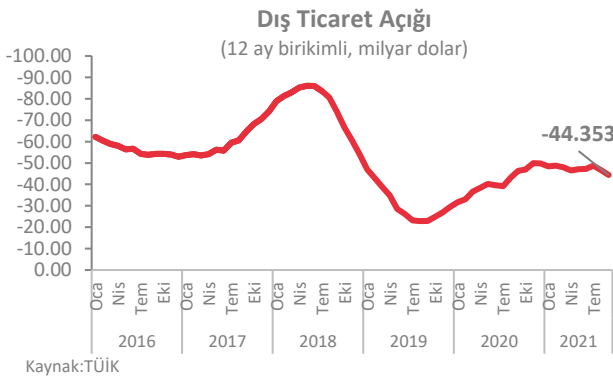
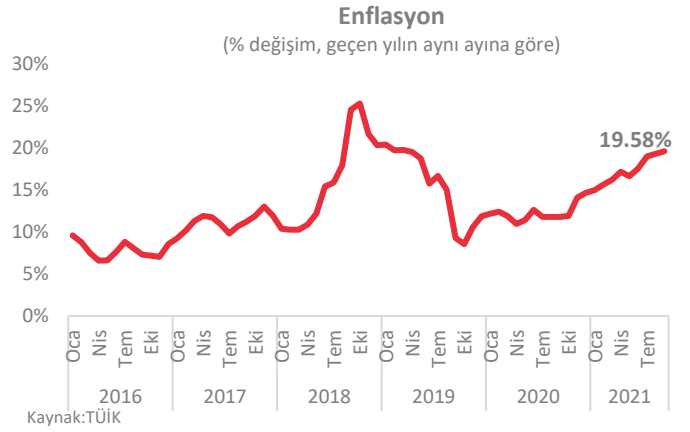


2.2 Ekonomik Veriler¹

2021 yılı ikinci çeyrekte gayri safi yurtiçi hasıla (GSYH) gücünü korumuş, takvim ve mevsim etkisinden arındırılmış verilere göre bir önceki döneme göre %0,9 büyürken, yıllık büyüme hızı takvim etkisinden arındırılmış verilerde %21,9, arındırılmamış verilerde %21,7 olarak gerçekleşmiştir. Bu sonuçlarla dört çeyrek toplamları üzerinden yıllık büyüme performansı %2,4'ten %9,8'e çıkmıştır. Dolar bazında GSYH ise 2021 yılı ilk çeyreğindeki 729,2 milyar dolardan 765,1 milyar dolara yükselmiştir. Üçüncü çeyreğe ilişkin öncü veriler ise ekonomik aktivitenin gücünü koruduğuna işaret etmektedir.



Ekim'de tüketici fiyatları endeksi (TÜFE) bazı hizmet kalemlerindeki fiyat artışlarının hız kesmesiyle piyasa ortalama beklentilerinin hafif altında artmış ve detaylar yukarı yönlü risklerin önemini koruduğuna işaret etmiştir. Genel TÜFE aylık enflasyonu %2,4 olurken yıllık enflasyon %19,6'dan %19,9'a çıkmıştır. Aylık bazda enflasyona en yüksek katkı gıdadan gelmiş olup bunu diğer mevsimsel fiyat ayarlamalarının olduğu kalemler ve ulaştırma grubu izlemiştir. Ekim'de yurtiçi üretici fiyatları endeksi (Yi-ÜFE) ise bir önceki aya göre %5,2 artış göstermiş ve genel ÜFE yıllık enflasyonu %44,0'dan yeni bir rekor seviye olan %46,3'e yükselmiştir.



Eylül'de ithalat belirgin hız keserken, ihracattaki yavaşlama sınırlı kalmıştır. Eylül ayında ihracat yıllık bazda %30,0 ile güçlü artışını koruyarak artışla 20,8 milyar dolara çıkmıştır. Öte yandan, ithalat son altı ayın en yavaş hızında %11,9 artışla 23,3 milyar dolar olmuştur. Böylece Eylül 2020'de %76,7 olan ihracatın ithalatı karşılama oranı 2021'in aynı ayında %89,1'e yükselmiştir. Dış ticaret açığı ise 4,9 milyar dolardan 2,5 milyar dolara gerilemiştir. Bu sonuçlarla ilk dokuz ayda ihracat 2020'nin aynı dönemine göre %35,9 artışla 161,0 milyar dolara çıkarken, ithalat %23,7 artışla 193,3 milyar dolar olmuştur.

¹ TSKB A.Ş.

BÖLÜM 3

GAYRİMENKULÜN MÜLKİYET HAKKI VE İMAR BİLGİLERİ

Bölüm 3

Gayrimenkulün Mülkiyet Hakkı ve İmar Bilgileri

3.1 Gayrimenkulün Mülkiyet Bilgileri

İli	İstanbul				
İlçesi	Büyükkçekmece				
Mahallesi	Akçaburgaz				
Köyü	-				
Sokağı	-				
Mevki	Çakmaktarla Sırtköyaltı Baldıran				
Ada No	180				
Parsel No	1				
Ana Gayrimenkulün Niteliği	Market Binası 5 Adet A5 Tipi ve 4 Adet A3 Tipi Apartman Bloku				
Ana Gayrimenkulün Yüz Ölçümü	24.935 m ²				
Bağımsız Bölüm Blok	10	10	10	10	10
Bağımsız Bölüm No	1	2	3	4	5
Bağımsız Bölüm Kat	Zemin	Zemin	Zemin	Zemin	Zemin
Bağımsız Bölüm Niteliği	Dükkan Depo WC Bodrum	Dükkan	Dükkan	Dükkan	Dükkan
Arsa Pay/Payda	458/17304	42/17304	27/17304	14/17304	14/17304
Malik / Hisse	Alarko Gayrimenkul Yatırım Ortaklığı Anonim Şirketi (Tam)				

İli	İstanbul				
İlçesi	Büyükkçekmece				
Mahallesi	Akçaburgaz				
Köyü	-				
Sokağı	-				
Mevki	Çakmaktarla Sırtköyaltı Baldıran				
Ada No	180				
Parsel No	1				
Ana Gayrimenkulün Niteliği	Market Binası 5 Adet A5 Tipi ve 4 Adet A3 Tipi Apartman Bloku				
Ana Gayrimenkulün Yüz Ölçümü	24.935 m ²				
Bağımsız Bölüm Blok	10	10	10	10	10
Bağımsız Bölüm No	6	7	8	9	10
Bağımsız Bölüm Kat	Zemin	Zemin	Zemin	Zemin	Zemin
Bağımsız Bölüm Niteliği	Dükkan	Dükkan	Dükkan	Dükkan	Dükkan
Arsa Pay/Payda	14/17304	14/17304	14/17304	14/17304	14/17304
Malik / Hisse	Alarko Gayrimenkul Yatırım Ortaklığı Anonim Şirketi (Tam)				

3.2 Gayrimenkulün Takyidat Bilgileri

Değerleme uzmanının tapu kayıtlarını inceleme çalışması, gayrimenkulün mülkiyetini oluşturan hakları ve bu haklar üzerindeki kısıtlamaları tespit etmek amacı ile yapılır.

Tapu ve Kadastro Genel Müdürlüğü Web Tapu Hizmetleri'nden 18.11.2021 tarih, saat 14:37, 14:38, 14:55 ve 26.11.2021 tarih, saat 16:02 itibarıyla alınan TAKBİS kayıtlarına göre değerlendirme konusu taşınmazlar üzerinde aşağıdaki takyidat kayıtları bulunmaktadır;

Değerleme konusu bağımsız bölümler üzerinde müştereken kayıtlı:

Beyanlar Hanesinde;

- Yönetim planı (02.01.1996 tarih)
- Yönetim planı değişikliği: Toplu yapı yönetim planı (02.03.2012 tarih ve 4073 yevmiye no ile)
- 1764 ve 1784 sahifelerdeki mahal 166 ila 172, 173 ila 194, 195 ila 199 ada 1 parseller ve 191 ada 5 parsellerle müşterektir (31.05.1996 tarih ve 4271 yevmiye no ile)*

*** İlgili beyanda belirtilen sayfa numaraları değerlendirilen taşınmazları kapsamamaktadır.**

Hak ve Mükellefiyetler Hanesinde;

- İSKİ lehine 705,00 m²'lik kısmında irtifak hakkı vardır. (08.06.1998 tarih ve 4269 yevmiye no ile)
- Bu parsel üzerinde A ile gösterilen 1.028 m²'lik su deposu B ile gösterilen 249 m²'lik boru yolu C ile gösterilen 6 m²'lik doğalgaz vanası bu parsel aleyhine 166 ila 173, 175 ila 179, 181 ila 190 ila 190, 192, 193, 194, 196, 197, 198, 199 ada 1 parseller ve 191 ada 5 parsel lehine irtifak hakkı vardır. (29.03.1995 tarih ve 3857 yevmiye no ile)
- 179 ada 1 parselde D ile gösterilen 6 m² doğalgaz vanası bu parsel lehine 179 ada 1 parsel aleyhine irtifak hakkı vardır. (29.03.1995 tarih ve 3857 yevmiye no ile)
- 182 ada 1 parselde E ile gösterilen 98 m² su deposu bu parsel lehine 182 ada 1 parsel aleyhine irtifak hakkı vardır. (29.03.1995 tarih ve 3857 yevmiye no ile)
- 187 ada 1 parselde F ile gösterilen 134 m²'lik su deposu bu parsel lehine 187 ada 1 parsel aleyhine irtifak hakkı vardır. (29.03.1995 tarih ve 3857 yevmiye no ile)
- 199 ada 1 parselde G ile gösterilen 107 m²'lik su deposu bu parsel lehine 199 ada 1 parsel aleyhine irtifak hakkı vardır. (29.03.1995 tarih ve 3857 yevmiye no ile)

1 No.lu Bağımsız Bölüm Üzerinde:

Şerhler Hanesinde;

- 210.000 TL bedel karşılığında kira sözleşmesi vardır. (Yıllık 30.000 TL) (19.08.2014 tarih ve 17989 yevmiye no ile)

*** Tapu yetkililerinden edinilen bilgiye göre şerh, Migros Ticaret A.Ş. lehine ve 15.08.2014 tarihinden başlayarak 7 yıl süre için geçerlidir.)**

2 No.lu Bağımsız Bölüm Üzerinde:

Şerhler Hanesinde;

- Alsim Alarko Sanayi Tesisleri ve Ticaret A.Ş.'nin 10 Blok 2 no.lu dükkan 99 yıl müddetle 1.000 TL'den Türk Telekomünikasyon A.Ş. Türk Telekom İstanbul Yakası Baş Müdürlüğü lehine kira şerhi (28.05.1997 tarih ve 4283 yevmiye no ile)

Değerleme Konusu Gayrimenkulün Devredilebilmesine İlişkin Görüş:

Değerleme konusu gayrimenkullere ilişkin takyidat kayıtlarında, devredilebilmelerine ilişkin bir sınırlama bulunmamaktadır.

Takyidat Bilgilerinin Gayrimenkulün Değerine Etkisine İlişkin Görüş:

Değerleme konusu gayrimenkullerin tamamı üzerinde İSKİ lehine irtifak hakkı kaydı ve 2 no.lu bağımsız bölüm üzerinde Türk Telekomünikasyon A.Ş. lehine kira şerhi bulunmakta olup söz konusu kayıtlar, ilgili kurumların rutin uygulamalarındandır. Bunların yanı sıra, konu taşınmazların site dahilinde yer alması dolayısıyla sitenin

genel kullanımlarına yönelik parselde bulunan su deposu, boru hattı ve doğalgaz vanası için irtifak hakları, değerlemeye konu tüm taşınmazlar üzerine kaydedilmiştir. Değerlemeye konu taşınmazlara ilişkin takyidat kayıtlarının, taşınmazların değerine etkisi bulunmamaktadır.

3.3 Değerleme Konusu Gayrimenkul İle İlgili Varsa Son Üç Yıllık Dönemde Gerçekleşen Alım Satım İşlemlerine İlişkin Bilgi

Değerlemeye konu taşınmazlara ait takyidat kayıtlarına göre son üç yıl içerisinde değerlendirilmiştir. Değerleme konusu taşınmazlar üzerinde herhangi bir alım satım işlemi gerçekleştirilmemiştir.

3.4 Gayrimenkulün ve Bulunduğu Bölgenin İmar Durumu

İmar durumu, imar planlarında belirlenen fonksiyon ve yapılaşma şartları doğrultusunda parselin kullanım koşullarını belirtir. İmar planlarına göre belirlenen kullanım koşulları, plan notlarında yer alan hükümler ve ilgili yönetmeliklerle birlikte değerlendirilmektedir. Bu doğrultuda, değerlendirilmiştir. Bu doğrultuda, değerlendirilmiştir. Bu doğrultuda, değerlendirilmiştir.

Konu taşınmazların bulunduğu Akçaburgaz Mahallesi'nde, ara sokaklarda genellikle uzak mesafeli koruma alanı sınırları içerisinde kalan, Emsal: 0,15, ayırık nizam, Hmaks: 2 kat yapılaşma şartlarına sahip, "Konut Alanı" lejantlı parseller ve Hadımköy Yolu'na doğru gidildikçe havza sınırları dışında kalan, Emsal: 1,00, Hmaks: 12,50 m "Konut Alanı" lejantlı parseller bulunmaktadır.

Büyükçekmece İmar ve Şehircilik Müdürlüğü'nde 22.11.2021 tarihinde yapılan incelemeler sonucunda edinilen bilgilere ve değerlendirilmiştir. Bu doğrultuda, değerlendirilmiştir. Bu doğrultuda, değerlendirilmiştir.

Plan Adı: 1/1.000 ölçekli "Büyükçekmece Göl Havzası Uygulama İmar Planı"

Plan Onay Tarihi: 13.06.2003

Değerleme konusu taşınmazların konumlandığı parsel, havza sınırlarına göre bir kısmı havza dışında, bir kısmı ise uzak mesafeli koruma alanı sınırları içerisinde olmak üzere iki ayrı alanda kalmaktadır.

Lejandı: Konut Alanı (Havza Dışı Kalan Alan)

Yapılaşma Şartları;

- Emsal: 1,00
- Hmaks: 12,50 m
- İnşaat Nizamı: Ayırık nizam
- Çekme Mesafeleri: Ön bahçe mesafesi: 5 m, yan bahçe mesafesi: 3 m, arka bahçe mesafesi: (>h/2)

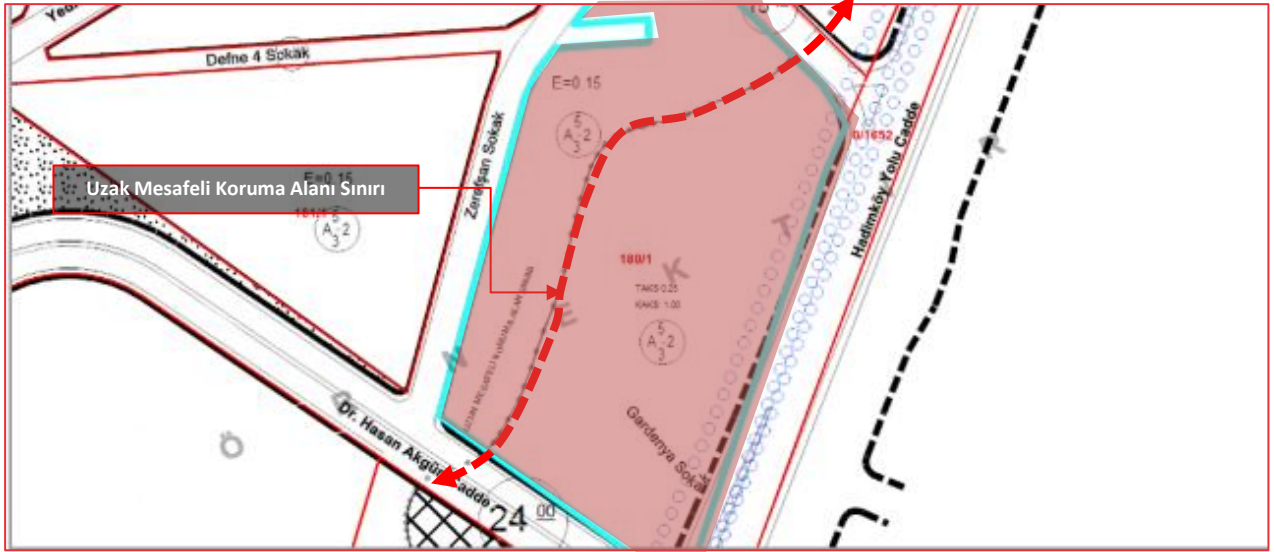
Lejandı: Konut Alanı (Uzak Mesafeli Koruma Alanı)

- Emsal: 0,15
- Hmaks: 6,50 m
- İnşaat Nizamı: Ayırık Nizam
- Çekme Mesafeleri: Ön bahçe mesafesi: 5 m, yan bahçe mesafesi: 3 m, arka bahçe mesafesi: 3,25 m

Plan Notları

- Site uygulaması yapılacak alanlarda yerleşmenin ticaret ihtiyacını karşılayacak ticaret fonksiyonu o yapı adası için getirilen yapılaşma koşulları dahilinde Belediye Başkanlığı onayı ile uygulanabilir. Ancak bu yapılanma toplam inşaat alanının % 3 ünü geçemez.
- Planlama alanında 21.02.2003 tarihli "İSKİ İçme Suyu Havzaları Koruma ve Kontrol Yönetmeliği" esaslarına göre uygulama yapılacaktır.

- Uzun mesafeli koruma alanlarında; tuz ile metal sertleştirme, metal kaplama, asitle yüzey temizleme, tekstil boyama ve emprime baskı, hurda plastik yıkama, liftli yıkama-yağlama, yanıcı, parlayıcı, patlayıcı kimyasal madde depoları, imalatından sanayi atıksuyu kaynaklanan kimyasal madde üretim tesisleri, hurda kâğıttan kâğıt imal tesisleri, ham deri işleme, asit imal ve dolun yerleri, zirai mücadele ilacı imal ve dolun yerleri, pil, batarya, akü imal yerleri, gres yağ fabrikaları, domuz çiftlikleri, ilaç sentez fabrikaları, ağır metal tuzu üretimi, cam yıkama, yün yıkama, endüstriyel ve evsel katı atık nihai depolama merkezleri, kimyevi madde depoları ve akaryakıt dolun tesisleri fonksiyonlarına yer verilemez. Ayrıca Su Kirliliği Kontrol Yönetmeliğinin 20. Maddesi hükümleri de dikkate alınır.
- Yerleşik alan sınırları dışında kalan ve uzak mesafeli koruma alanındaki E: 0,15 olarak tanımlanan yapı adalarında yapılacak olan ifrazlarda minimum parsel büyüklüğü 2.000 m²'dir.



3.5 Değerleme Konusu Gayrimenkulün Varsa Son Üç Yıllık Dönemde Hukuki Durumunda Meydana Gelen Değişikliklere (İmar Planında Meydana Gelen Değişiklikler, Kamulaştırma İşlemleri v.b.) İlişkin Bilgi

Değerleme konusu taşınmazların hukuki durumunda son üç yıllık dönemde herhangi bir değişiklik olmamıştır.

3.6 Gayrimenkuller ve Gayrimenkul Projeleri İçin Alınmış Yapı Ruhsatlarına, Tadilat Ruhsatlarına ve Yapı Kullanma İzin Belgelerine İlişkin Bilgiler

Büyükçekmece Belediyesi'nde 22.11.2021 tarihinde yapılan incelemelere göre taşınmazlara ilişkin yasal belgeler aşağıda belirtilmiştir.

Yasal Belge	Tarih	No	Alan (m ²)	Veriliş Amacı	Açıklama
Onaylı Mimari Proje	17.08.1993	-	527,55	Yeni Yapı	Çarşı
Onaylı Mimari Proje	19.10.1994	-	527,55	Tadilat	Çarşı
Onaylı Mimari Proje	Bila tarih	Bila No.	-	-	Çarşı
Yapı Ruhsatı	11.06.1993	65/12	3.053,29	Yeni Yapı	4 adet A3 tipi apartman (tek blok için)
Yapı Ruhsatı	11.06.1993	65/13	3.948,04	Yeni Yapı	5 adet A5 tipi apartman (tek blok için)
Yapı Ruhsatı	06.07.1993	65/27	527,55	Yeni Yapı	Bodrum: 275,43 m ² , 1. kat 252,12 m ² market
Yapı Kullanma İzin Belgesi	28.02.1997	-	19.710	Yeni Yapı	5 adet A5 tipi blok tamamı için
Yapı Kullanma İzin Belgesi	28.02.1997	1997/107	527,55	Yeni Yapı	Market
Yapı Kullanma İzin Belgesi	28.02.1997	-	12.188	Yeni Yapı	4 adet A3 tipi blok tamamı için

Yapı Denetim:

Değerleme konusu taşınmazlar, 29.06.2001 tarihinden önce inşa edildiğinden 29.06.2001 tarih ve 4708 sayılı Yapı Denetimi Hakkında Kanunu'na tabi değildir.

3.7 Gayrimenkul İçin Alınmış Durdurma Kararı, Yıkım Kararı, Riskli Yapı Tespiti vb. Durumlara Dair Açıklamalar

Değerleme konusu gayrimenkuller için riskli yapı tespiti yapılmamış olup yapıya ait alınmış herhangi bir durdurma kararı ve yıkım kararı bulunmamaktadır.

3.8 İlgili Mevzuat Uyarınca Alınması Gereken İzin ve Belgelerin Tam ve Doğru Olarak Mevcut Olup Olmadığı Hakkında Görüş

Yapılan incelemeye göre taşınmazlara ilişkin; bila tarihli "Onaylı Mimari Proje" ve 28.02.1997 tarih, 1997/107 no.lu "Yapı Kullanma İzin Belgesi" mevcuttur. Taşınmazlar, iskanlı olup kat mülkiyetine geçerek yasal süreçlerini tamamlamıştır.

2, 3 ve 4 no.lu bağımsız bölümler ile 7, 8, 9 ve 10 no.lu bağımsız bölümlerin ihtiyaca yönelik birleştirilerek tek hacim şeklinde kullanılmakta olduğu tespit edilmiş olup mevcut durumdaki aykırılıkları geri dönüştürülebilir niteliktedir.

3.9 Gayrimenkulün Enerji Verimlilik Sertifikasına İlişkin Bilgi

Değerleme konusu gayrimenkullere ait belediye arşiv dosyasında, konu gayrimenkul için düzenlenmiş enerji verimlilik sertifikası bulunmamakta olup müşteri tarafından temin edilen 31.12.2019 tarihli M2834375633FE sayılı enerji kimlik belgesi bulunmaktadır.

3.10 Gayrimenkule İlişkin Olarak Yapılmış Sözleşmelere İlişkin Bilgiler (Gayrimenkul Satış Vaadi Sözleşmeleri, Kat Karşılığı İnşaat Sözleşmeleri ve Hasılat Paylaşımı Sözleşmeler vb.)

Değerleme konusu gayrimenkullerin tamamı kiracı kullanımında olup taşınmazlara ilişkin düzenlenmiş kira sözleşmeleri bulunmaktadır.

3.11 Projeye İlişkin Detaylı Bilgi ve Planların ve Söz Konusu Değerin Tamamen Mevcut Projeye İlişkin Olduğuna ve Farklı Bir Projenin Uygulanması Durumunda Bulunacak Değerin Farklı Olabileceğine İlişkin Açıklama

Söz konusu çalışmanın konusu proje değerlendirme olmayıp çalışma 10 adet dükkan nitelikli bağımsız bölüm için hazırlanmıştır.

BÖLÜM 4

GAYRİMENKULÜN KONUM ANALİZİ

Bölüm 4

Gayrimenkulün Konum Analizi

4.1 Gayrimenkulün Konumu ve Çevre Özellikleri

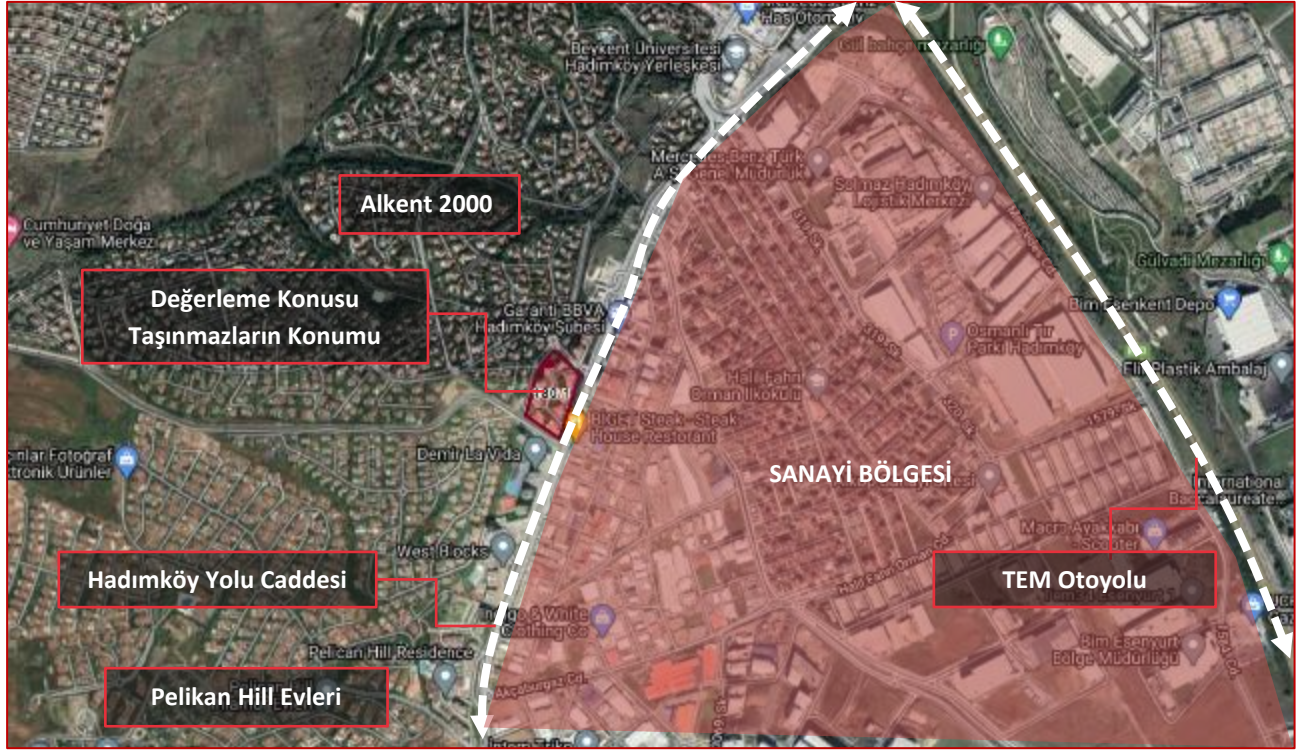
Gayrimenkulün açık adresi: Alkent 2000 Mahallesi Yeditepe Caddesi No:3 Büyükçekmece/İstanbul

Değerleme konusu taşınmazlar, İstanbul'un Avrupa Yakası'nda konumlu olup kuzeyden Hadımköy, doğudan Esenyurt, güneyden Beylikdüzü ilçeleri ve batıdan Büyükçekmece Gölü ile çevrili olan Büyükçekmece ilçesinde yer almaktadır. Büyükçekmece ilçesinin 2019 ADNKS verilerine göre nüfusu 257.362 kişidir. İstanbul'un yeni gelişme alanlarından biri olan Büyükçekmece ilçesinin özellikle Alkent 2000 Mahallesi ve civarı sosyo-ekonomik olarak orta-üst gelir grubu tarafından tercih edilmektedir.



Taşınmazların konumlu olduğu Alkent 2000 Mahallesi'nde genellikle 2-3 katlı villa tipi yapılar bulunmaktadır. Değerleme konusu taşınmazların bulunduğu bölge konut kullanımının yoğunlaştığı ve ticari alanlara ihtiyaç duyulan bir bölge olup taşınmazların ticari potansiyeli ve reklam kabiliyeti yüksektir. Hadımköy Yolu Caddesi itibarıyla havza dışı kalan alanda sanayi bölgelerinin yoğunlaştığı görülmektedir. Büyükçekmece Gölü ile Hadımköy Yolu Caddesi arasında kalan bölgede Pelican Hill, Gökmahal Evleri, Toscana Vadisi Villaları ve Valle Lacus gibi konut- villa projeleri yer almaktadır. Konu taşınmazların yakın çevresinde TÜYAP Fuar ve Kongre Merkezi, 2-3 katlı bloklardan oluşan siteler, Akbatı Alışveriş ve Yaşam Merkezi ve Perlavista AVM yer almaktadır.

Taşınmazların konumlu olduğu bölgeye ulaşım toplu taşıma ve özel araçlarla oldukça rahat bir biçimde sağlanmaktadır. Taşınmazlar bölgenin önemli ulaşım akslarından biri olan Hadımköy Yolu Caddesi'ne oldukça yakın konumlu olup TEM Otoyolu'na oldukça yakın konumdadır.



Bazı Önemli Merkezlere Uzaklıklar;

Yer	Mesafe (~)
E-80 Otoyolu	1,7 km
Büyüçekmece Gölü	5,5 km
D-100 Karayolu	7,5 km
İstanbul Havalimanı	34 km
15 Temmuz Şehitler Köprüsü	43 km

BÖLÜM 5

GAYRİMENKULÜN FİZİKSEL BİLGİLERİ

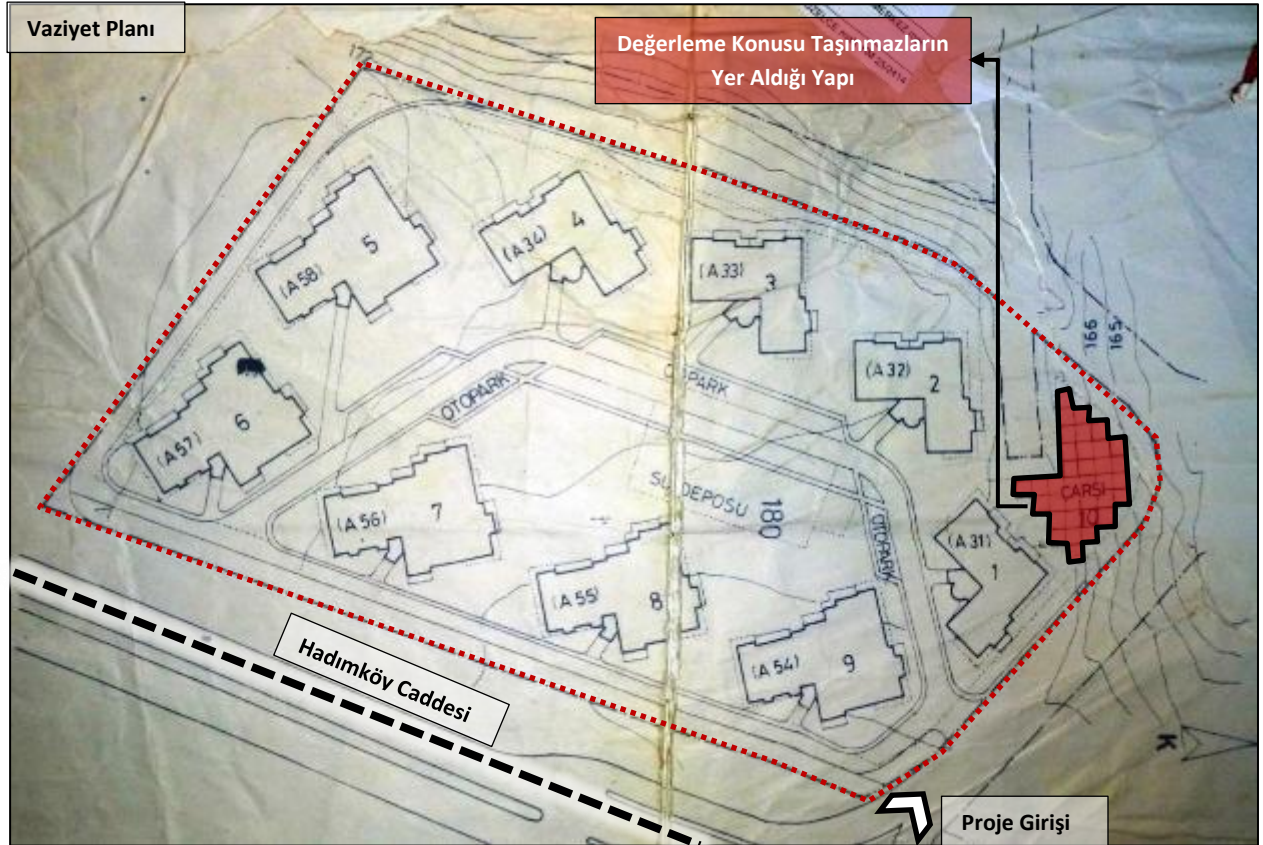
Bölüm 5

Gayrimenkulün Fiziksel Bilgileri

5.1 Değerleme Konusu Gayrimenkulün Tanımı, Gayrimenkul Arsa veya Arazi İse Üzerinde Herhangi Bir Yapı Bulunup Bulunmadığı ve Varsa Bu Yapıların Hangi Amaçla Kullanıldığı Hakkında Bilgi

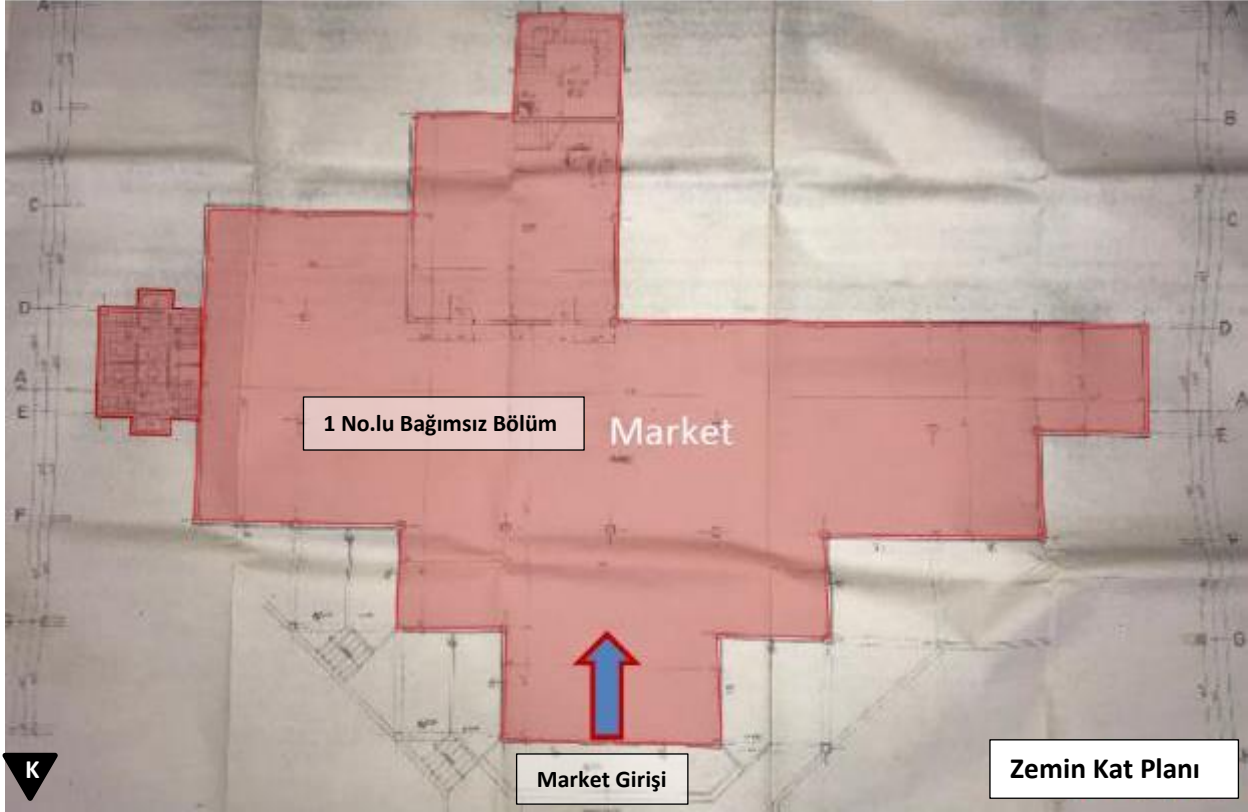
Değerleme konusu taşınmazlar, İstanbul ili, Beylikdüzü ilçesi, Akçaburgaz Mahallesi'nde konumlu Alkent 2000 projesi kapsamındaki ticari bloğun bodrum ve zemin katlarında yer alan 1-2-3-4-5-6-7-8-9 ve 10 no.lu bağımsız bölümlerdir. Değerleme konusu taşınmazlar tapu kayıtlarında "dükkan" vasıflı taşınmazlardır.

Değerlemeye konu taşınmazların konumlandığı 24.935 m² yüz ölçümüne sahip arsa üzerinde 5 adet A5 tipi ve 4 adet A3 tipi bodrum + zemin + 3 normal katlı apartman blokları ve çarşı yapısı bulunmaktadır. A5 tipi bloklarda toplam 100 adet bağımsız bölüm bulunmakla birlikte A3 tipi bloklarda toplam 48 adet konut nitelikli bağımsız bölüm bulunmaktadır. Değerleme konusu taşınmazların konumlu olduğu projeye Hadımköy Caddesi üzerinden giriş sağlanmaktadır. Söz konusu bağımsız bölümlere giriş ayrı olarak sağlanabilmekte olup Alkent Caddesi üzerinden servis almaktadır.



Onalı mimari projesinde değerlendirme konusu bağımsız bölümlerin oluşturduğu çarşı binası bodrum + zemin kattan oluşmakta olup 1 no.lu bağımsız bölüm bodrum katta, diğer bağımsız bölümler ise zemin katta konumlanmaktadır. Ancak söz konusu 1 no.lu bağımsız bölümün bir kısmı yol seviyesinde olduğundan tapu kaydına göre bağımsız bölüm kat bilgisi zemin kat olarak belirtilmiştir.

Değerleme konusu 1 no.lu bağımsız bölüm 550 m² brüt kullanım alanına sahiptir. Mevcut durumda market olarak kullanılmaktadır. Söz konusu bağımsız bölümün iç mekanı kiracı firma tarafından dizayn edilmiş olup iç kısım market alanı, depo alanı, soyunma odaları ve WC olarak bölümlere ayrılmıştır. Söz konusu bağımsız bölüme giriş kuzey cephe olup cadde üzerinden görünürlüğü bulunmaktadır.

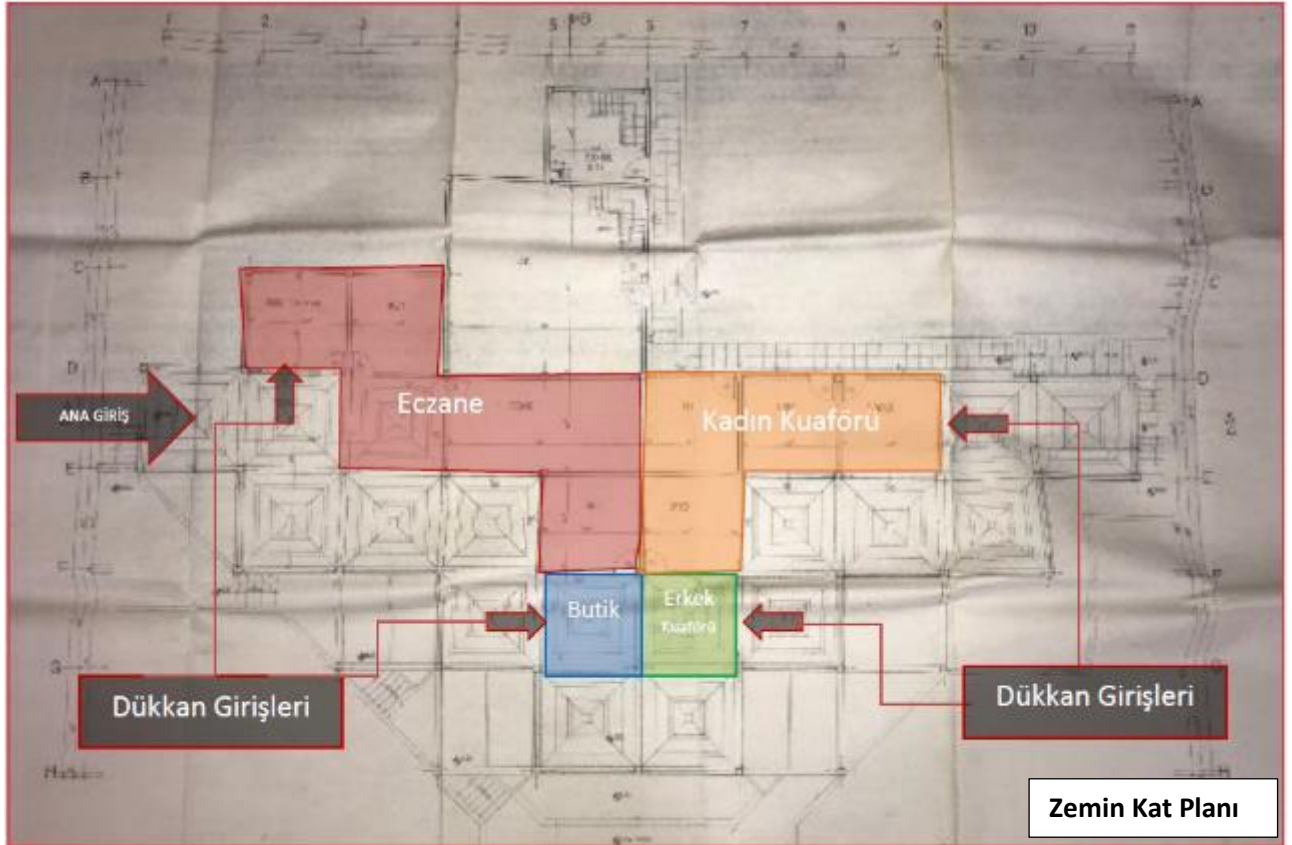


Değerleme konusu taşınmazlardan, projesine göre zemin katta konumlu 2 no.lu bağımsız bölüm yaklaşık 52 m², 3 no.lu bağımsız bölüm yaklaşık 35 m² ve 4 no.lu bağımsız bölüm yaklaşık 17 m² brüt kapalı alana sahiptir. Mevcut durumda 2, 3 ve 4 no.lu bağımsız bölümler birleştirilmiş olup eczane olarak kullanılmaktadır. Söz konusu 3 adet bağımsız bölümden ve toplam 104 m² brüt kapalı alandan oluşan dükkanın iç mekanı kiracı firma tarafından dizayn edilmiş olup iç kısım eczane alanı, depo alanı, 1 adet ofis, muayne odası ve WC olarak bölümlere ayrılmıştır. Söz konusu bağımsız bölümler doğu ve kuzey cephelidir.

Değerleme konusu taşınmazlardan 5 no.lu bağımsız bölüm yasal durumda 17 m² brüt kapalı alana sahiptir. Mahalinde yapılan incelemelerde yasal durumuyla herhangi bir aykırılık bulunmamakta olup söz konusu taşınmaz butik olarak kullanılmakta ve yaklaşık 17 m² brüt kapalı alandan oluşmaktadır. Söz konusu bağımsız bölüm doğu ve kuzey cephelidir.

Değerleme konusu taşınmazlardan 6 no.lu bağımsız bölüm yasal durumda 17 m² brüt kapalı alana sahiptir. Mahalinde yapılan incelemelerde yasal durumuyla herhangi bir aykırılık bulunmamakta olup söz konusu taşınmaz butik olarak kullanılmakta ve yaklaşık 17 m² brüt kapalı alandan oluşmaktadır. Söz konusu bağımsız bölüm kuzey ve batı cephelidir.

Değerleme konusu taşınmazlardan 7-8-9 ve 10 no.lu bağımsız bölümlerin mimari projesine göre her biri yaklaşık 17 m² brüt kapalı alana sahiptir. Taşınmazların mahalinde yapılan incelemelerde yasal durumuyla herhangi bir aykırılık bulunmamakta olup söz konusu 7-8-9 ve 10 no.lu bağımsız bölümler mevcut durumda birleştirilerek kadın kuaförü olarak kullanılmaktadır. Söz konusu 4 adet bağımsız bölümden ve toplam 68 m² brüt kapalı alandan oluşan dükkanın iç mekanı kiracı firma tarafından dizayn edilmiş olup iç kısım kuaför alanı, depo alanı ve WC olarak bölümlere ayrılmıştır. Söz konusu bağımsız bölümler batı cephelidir.



Değerleme konusu bağımsız bölümlerin alansal dağılımı aşağıdaki tabloda detaylıca sunulmuştur.

TAŞINMAZLARA İLİŞKİN ALANSAL BİLGİLER			
Bağımsız B. No.	Kat	Yasal Alan m ²	Mevcut Alan m ²
1 No.lu Bağımsız Bölüm	Bodrum Kat	550	550
2 No.lu Bağımsız Bölüm*	Zemin Kat	52	
3 No.lu Bağımsız Bölüm*	Zemin Kat	35	104
4 No.lu Bağımsız Bölüm*	Zemin Kat	17	
5 No.lu Bağımsız Bölüm	Zemin Kat	17	17
6 No.lu Bağımsız Bölüm	Zemin Kat	17	17
7 No.lu Bağımsız Bölüm*	Zemin Kat	17	
8 No.lu Bağımsız Bölüm*	Zemin Kat	17	68
9 No.lu Bağımsız Bölüm*	Zemin Kat	17	
10 No.lu Bağımsız Bölüm*	Zemin Kat	17	
TOPLAM ALAN		756	756

*** Değerlemeye konu taşınmazlardan 2, 3 ve 4 no.lu bağımsız bölümler ve 7,8 ,9 ve 10 no.lu bağımsız bölümler birleştirilerek kullanılmakta olup mevcut durumdaki aykırılıkları geri dönüştürülebilir niteliktedir.**

5.2 Değerleme Konusu Gayrimenkulün Fiziki ve Yapısal Özellikleri

İnşaat Tarzı	Betonarme
İnşaat Nizamı	Ayrık nizam
Ana Gayrimenkulün Kat Adedi	1 bodrum kat + zemin kat (Market binası) 1 bodrum + zemin + 3 normal kat (A3 ve A5 bloklar)
Bina Toplam İnşaat Alanı	32.425,55 m ² (Market binası+ A3 Blok+ A5 Blok)
Yaşı	~ 24
Dış Cephe	Dış cephe boyası
Elektrik / Su / Kanalizasyon	Şebeke
Isıtma Sistemi	Merkezi ısıtma sistemi
Havalandırma Sistemi	Mevcut değil
Asansör	9 adet mevcut
Jeneratör	Mevcut
Yangın Merdiveni	Mevcut
Park Yeri	Açık-kapalı otopark
Diğer	Yangın algılama ve güvenlik sistemi

5.3 Değerleme Konusu Gayrimenkulün Kullanım Amacı ile İç Mekan İnşaat ve Teknik Özellikleri

Değer takdirinde taşınmazların aşağıda belirtilen iç mekan inşaat ve teknik özelliklerine ait veriler dikkate alınmıştır.

Kullanım Amacı	Dükkan (Yasal ve mevcut duruma göre)
Alanı	Toplam: 756 m ²
Zemin	Seramik, ıslak hacimlerde fayans
Duvar	Boya
Tavan	Asma tavan
Aydınlatma	Spot aydınlatma, dekoratif aydınlatma armatürleri

5.4 Varsa Mevcut Yapıyla veya İnşaatı Devam Eden Projeye İlgili Tespit Edilen Ruhsata Aykırı Durumlara İlişkin Bilgiler

Mevcut durumda yapılan incelemelerde; 2, 3 ve 4 no.lu bağımsız bölümler ve 7, 8, 9 ve 10 no.lu bağımsız bölümlerin birleştirilerek tek hacim şeklinde kullanılmakta olduğu tespit edilmiş olup mevcut durumdaki aykırılıkları geri dönüştürülebilir niteliktedir. Söz konusu taşınmazlarda ruhsata aykırı herhangi bir durum bulunmamaktadır.

5.5 Ruhsat Alınmış Yapılarda Yapılan Değişiklikleri 3194 Sayılı İmar Kanunu'nun 21'nci Maddesi Kapsamında Yeniden Ruhsat Alınmasını Gerektirir Değişiklikler Olup Olmadığı Hakkında Bilgi

Değerleme konusu gayrimenkullerin bazıları birleştirilerek tek hacim şeklinde kullanılmakta olup mevcut durumdaki aykırılıkları geri dönüştürülebilir nitelikte olduğundan 3194 Sayılı İmar Kanunu'nun 21'nci Maddesi Kapsamında yeniden ruhsat alınmasını gerektirmemektedir.

BÖLÜM 6

SWOT ANALİZİ

Bölüm 6

SWOT Analizi

+ GÜÇLÜ YANLAR

- Taşınmazların yer aldığı binanın ticari potansiyeli, görünürlüğü ve reklam kabiliyeti yüksektir.
- Değerleme konusu taşınmazlardan ana akslara erişim oldukça kolaydır.
- Taşınmazlar, nitelikli bir proje olan Alkent 2000 projesi içerisinde yer almaktadır.
- Taşınmazlar kat mülkiyetine sahiptir.
- Değerleme konusu taşınmazların yasal duruma aykırı düzenlemeleri, kolaylıkla geri döndürülebilir niteliktedir.

- ZAYIF YANLAR

- Değerlemeye konu taşınmazların bazıları, kullanım amacına göre birleştirilerek kullanılmaktadır.

✓ FIRSATLAR

- Değerleme konusu ticari kullanımlı taşınmazların konumlu olduğu bölgede genellikle konut tipi yapı yoğunluğu olduğundan dolayı Hadımköy Yolu Caddesi üzeri dışında çok fazla ticari yapıya rastlanmamaktadır.
- Bölgedeki garimenkuller genellikle orta-üst ve üst gelir grubuna hitap etmektedir.

✘ TEHDİTLER

- Ülke ekonomisindeki dalgalanmalar tüm sektörleri etkilediği gibi gayrimenkul sektörünü de olumsuz yönde etkilemektedir.
- Pandemi ilan edilen COVID-19 hem global ölçekte hem de ülke genelinde sosyal ve ticari hareketliliği etkilemiş olup ekonomi ve finansal piyasaların ardından gayrimenkul piyasasında da olumsuz etkileri görülmektedir.
- Değerleme konusu taşınmazlar, bulunduğu site içerisine hizmet ettiği için taşınmazların müşteri potansiyeli sınırlıdır.

BÖLÜM 7

DEĞERLEMEDE KULLANILAN YAKLAŞIMLARIN ANALİZİ

Bölüm 7

Değerlemede Kullanılan Yaklaşımların Analizi

7.1 Değerleme Yaklaşımları

Uluslararası Değerleme Standartları kapsamında üç farklı değerlendirme yaklaşımı bulunmaktadır. Bu yaklaşımlar sırasıyla “Pazar Yaklaşımı”, “Maliyet Yaklaşımı” ve “Gelir Yaklaşımı”dır. Her üç yaklaşımın Uluslararası Değerleme Standartları’nda yer alan tanımları aşağıda yer almaktadır.

Pazar Yaklaşımı

Pazar yaklaşımı, gösterge niteliğindeki değer, değerlendirme konusu varlıkla fiyat bilgisi mevcut olan aynı veya benzer varlıklar ile karşılaştırılmalı olarak belirlenmesini sağlar.

Pazar yaklaşımında atılması gereken ilk adım, aynı veya benzer varlıklar ile ilgili pazarda kısa bir süre önce gerçekleşmiş olan işlemlerin fiyatlarının göz önünde bulundurulmasıdır. Az sayıda işlem olmuşsa, bu bilgilerin geçerliliğini saptamak ve kritik bir şekilde analiz etmek kaydıyla, benzer veya aynı varlıklara ait işlem gören veya teklif verilen fiyatları dikkate almak uygun olabilir. Gerçek işlem koşulları ile değer esas ve değerlendirme yapılan tüm varsayımlar arasındaki farklılıkları yansıtılabilmek amacıyla, başka işlemlerden sağlanan fiyat bilgileri üzerinde düzeltme yapmak gerekli olabilir. Ayrıca değerlemesi yapılan varlık ile diğer işlemlerdeki varlıklar arasında yasal, ekonomik veya fiziksel özellikler bakımından da farklılıklar olabilir.

Maliyet Yaklaşımı

Maliyet yaklaşımı, gösterge niteliğindeki değer, bir alıcının, belli bir varlık için, ister satın alma, isterse yapım yoluyla edinilmiş olsun, kendisine eşit faydaya sahip başka bir varlığı elde etme maliyetinden daha fazla ödeme yapmayacağı ekonomik ilkesinin uygulanmasıyla belirlenmesini sağlar.

Bu yaklaşım, pazardaki bir alıcının gereksiz külfet doğuran zaman, elverişsizlik, risk gibi etkenler söz konusu olmadıkça, değerlemesi yapılan varlığa ödeyeceği fiyatın, eşdeğer bir varlığın ister satın alma ister yapım yoluyla maliyetinden fazla olmayacağı ilkesine dayanmaktadır. Değerlemesi yapılan varlıkların cazibesi, yıpranmış veya demode olmaları nedeniyle, genellikle satın alınabilecek veya yapımı gerçekleştirilebilecek alternatiflerinden daha düşüktür. Bunun geçerli olduğu hallerde, kullanılması gereken değer esasına bağlı olarak, alternatif varlığın maliyeti üzerinde düzeltmeler yapmak gerekebilir.

Gelir Yaklaşımı

Gelir yaklaşımı ana başlığı altında değeri belirleyebilmek için farklı yöntemler kullanılmakta olup bunların tümünün ortak özelliği, değer hak sahibi tarafından fiilen elde edilmiş gerçek veya elde edilebilecek tahmini gelirlere dayanıyor olmasıdır.

Bir yatırım amaçlı gayrimenkul için gelir, kira şeklinde olabilirken, sahibi tarafından kullanılan binada mülk sahibinin eşdeğer bir mekânı kiralamak için katlanacağı maliyete dayanan varsayımsal bir kira (veya tasarruf edilen kira) olabilir. Tanımlanan nakit akışları daha sonra bir kapitalizasyon sürecine tabi tutularak değer belirlemede kullanılır. Sabit kalması beklenen gelir akışları, genellikle kapitalizasyon oranı olarak adlandırılan tek bir çarpan kullanılarak kapitalize edilebilir. Bu rakam, paranın zaman maliyeti ile mülkiyet risklerini ve getirilerini yansıtması beklenen, yatırımcı için getiri veya “verimi”; mülkü kendi kullanan bir mülk sahibi için ise kuramsal bir getiri temsil eder.

7.2 Değer Tanımları

Konu değerlendirme çalışmasında rapor sonuç değeri olarak **“Pazar Değeri”** takdir edilmiş olup Uluslararası Değerleme Standartları’na göre değer tanımı aşağıdaki gibidir.

Pazar Değeri

Pazar Değeri, bir varlık veya yükümlülüğün, uygun pazarlama faaliyetleri sonucunda, istekli bir satıcı ve istekli bir alıcı arasında, tarafların bilgili ve basiretli bir şekilde ve zorlama altında kalmaksızın hareket ettikleri, muvazaasız bir işlem ile değerlendirme tarihi itibarıyla el değiştirmesinde kullanılması gerekli görülen tahmini tutardır.

7.3 Değerlemede Kullanılan Yaklaşımların Analizi ve Bu Yaklaşımların Seçilme Nedenleri

Bu değerlendirme çalışmasında, değerlendirme konusu taşınmazların satışa emsal olabilecek gayrimenkul bilgilerine ulaşılabilir olması, yakın çevresindeki gayrimenkullerin pazar yaklaşımı yöntemine göre el değiştiriyor olması dikkate alınarak **“Pazar Yaklaşımı”**; gayrimenkullerin **“Dükkan”** niteliğine sahip olması nedeniyle kira getirisinin olma potansiyeli ve çevresinde kiralık benzer gayrimenkul bilgilerine ulaşılabilir olması nedeniyle **“Gelir Yaklaşımı”** uygulanmıştır. Değerleme konusu taşınmazların arsa payı olan kat mülkiyet tapusuna sahip olması nedeniyle **“Maliyet Yaklaşımı”** ile değerlendirme yapılmasının doğru sonuç vermeyeceği düşünüldüğünden bu yaklaşım kullanılmamıştır.

Mevcut ekonomik koşulların, gayrimenkul piyasasının analizi, mevcut trendler ve dayanak veriler ile bunların gayrimenkulün değerine etkileri her bir yaklaşım kapsamında değerlendirilmiştir. Konu taşınmazın konumlu olduğu bölgedeki sektörlerin güncel durumu, mevcut ekonomik koşullar ve piyasa analizi yapılmış olup bu verilerin taşınmaza olumlu / olumsuz etkileri tespit edilmiştir. Tespit edilen etkiler değer takdirinde göz önünde bulundurulmuş, taşınmazın değerine yansıtılmıştır.

Pazar Yaklaşımı

Fiyat Bilgisi Tespit Edilen Emsal Bilgileri ve Bu Bilgilerin Kaynağı

Gayrimenkullerin yakın çevresinde yapılan araştırmalar sonucunda konu gayrimenkullere emsal teşkil edebilecek aşağıdaki emsal bilgilerine ulaşılmıştır.

Dükkan Emsalleri / Satış

No	Bilgi Kaynağı	Konum	Kullanımı	Satış Durumu/ Zamanı	Kullanım Alanı (m ²)	Satış Fiyatı (TL)	Birim Satış Fiyatı (TL/m ²)	Konu Taşınmaza Göre Değerlendirme
1	Arlı Gayrimenkul 0212 886 61 75	Akçaburgaz Mahallesi'nde konumlu	Dükkan	Satılmış/ Yaklaşık 1,5-2 yıl önce	450	6.000.000	13.333	<ul style="list-style-type: none"> * Değerleme konusu taşınmaza yakın konumlu olup taşınmaza kıyasla oldukça avantajlı konumdadır. * Söz konusu taşınmaz Hadımköy Yolu Caddesi üzerinde konumlandır. * Söz konusu taşınmaz Demir La Vida sitesinde konumlandır. * Taşınmaz 120 m² bodrum+ 210 m² zemin+ 120 m² asma kattan oluşmaktadır. * Taşınmaz dükkan olarak kullanılmaktadır. * Yaklaşık 2 yıllık bir yapıdır. * Pazarlık payı mevcuttur.
2	Seda Yesilgul 0 (532) 683 36 38	Alkent 2000 Mahallesi'nde konumlu	Dükkan	Satılık	90	3.250.000	36.111	<ul style="list-style-type: none"> * Değerleme konusu taşınmaza yakın konumlu olup taşınmaza kıyasla oldukça avantajlı konumdadır. * Söz konusu taşınmaz Hadımköy Yolu Caddesi üzerinde konumlu olup reklam kabiliyeti taşınmaza kıyasla oldukça yüksektir. * Söz konusu taşınmaz Pelican Hill Residence sitesinde konumlandır. * Taşınmaz zemin katta yer almaktadır. * Taşınmaz dükkan olarak kullanılmaktadır. * Yaklaşık 15 yıllık bir yapıdır. * Pazarlık payı mevcuttur.
3	Öncü Emlak 0212 864 28 64	Akçaburgaz Mahallesi'nde konumlu	Dükkan	Satılmış/ Yaklaşık 1 yıl önce	120	2.800.000	23.333	<ul style="list-style-type: none"> * Değerleme konusu taşınmaza yakın konumlu olup taşınmaza kıyasla oldukça avantajlı konumdadır. * Söz konusu taşınmaz Hadımköy Yolu Caddesi üzerinde konumlandır. * Söz konusu taşınmaz Demir La Vida sitesinde konumlandır. * Taşınmaz zemin katta konumlandır. * Taşınmaz restaurant olarak kullanılmaktadır. * Yaklaşık 2 yıllık bir yapıdır. * Yüksek pazarlık payı mevcuttur.

No	Bilgi Kaynağı	Konum	Kullanımı	Satış Durumu/ Zamanı	Kullanım Alanı (m ²)	Satış Fiyatı (TL)	Birim Satış Fiyatı (TL/m ²)	Konu Taşınmaza Göre Değerlendirme
4	Mehmetcan Yesilgul 0 (533) 620 16 96	Alkent 2000 Mahallesi'nde konumlu	Dükkan	Satılık	145	5.250.000	36.207	<p>* Değerleme konusu taşınmaza yakın konumlu olup taşınmaza kıyasla oldukça avantajlı konumdur.</p> <p>* Söz konusu taşınmaz Hadımköy Yolu Caddesi üzerinde konumlu olup reklam kabiliyeti taşınmaza kıyasla oldukça yüksektir.</p> <p>* Söz konusu taşınmaz Pelican Hill Residence sitesinde konumludur.</p> <p>* Taşınmaz zemin katta yer almaktadır.</p> <p>* Taşınmaz dükkan olarak kullanılmaktadır.</p> <p>* Yaklaşık 15 yıllık bir yapıdır.</p> <p>* Pazarlık payı mevcuttur.</p>
5	Mehmetcan Yesilgul 0 (533) 620 16 96	Alkent 2000 Mahallesi'nde konumlu	Dükkan	Satılık	132	4.700.000	35.606	<p>* Değerleme konusu taşınmaza yakın konumlu olup taşınmaza kıyasla oldukça avantajlı konumdur.</p> <p>* Söz konusu taşınmaz Hadımköy Yolu Caddesi üzerinde konumlu olup reklam kabiliyeti taşınmaza kıyasla oldukça yüksektir.</p> <p>* Söz konusu taşınmaz Pelican Hill Residence sitesinde konumludur.</p> <p>* Taşınmaz zemin katta yer almaktadır.</p> <p>* Taşınmaz dükkan olarak kullanılmaktadır.</p> <p>* Yaklaşık 15 yıllık bir yapıdır.</p> <p>* Pazarlık payı mevcuttur.</p>

Değerlendirme:

- Değerleme konusu taşınmazların konumlu olduğu bölgede yapılan araştırmalar neticesinde bölgedeki ticari ünitelerin birim satış fiyatlarının, dükkan kapalı alanına, bina yaşı ve kalitesine, kat sayısına, yola cephe durumları ve reklam kabiliyeti olup olmadığına bağlı olarak değişkenlik gösterdiği, bölgede zemin katta yer alan dükkanların birim fiyatının 22.750-26.250-TL/m² aralığında olabileceği tespit edilmiştir.

Dükkan Emsalleri / Kira

No	Bilgi Kaynağı	Konum	Kullanımı	Kira Durumu/ Zamanı	Kullanım Alanı (m ²)	Kira Fiyatı (TL/ay)	Birim Kira Fiyatı (TL/ay/m ²)	Konu Taşınmaza Göre Değerlendirme
1	Umut Berker 0 (532) 574 77 45	Alkent 2000 Mahallesi'nde konumlu	Dükkan	Kiralık	458	25.000	55	<ul style="list-style-type: none"> * Değerleme konusu taşınmaza yakın konumlu olup taşınmazla benzer konumdadır. * Söz konusu taşınmaz Hadımköy Yolu Caddesi üzerinde konumludur. * Söz konusu taşınmaz Demir La Vida sitesinde konumlu olup taşınmazla benzer durumdadır. * Taşınmaz 115 m² bodrum+ 203 m² zemin+ 140 m² asma kattan oluşmakta olup kapalı alanı 1 no.lu bağımsız bölüme göre küçük diğer bağımsız bölümlere kıyasla oldukça büyüktür. * Taşınmaz dükkan olarak kullanılmaktadır. * Yaklaşık 2 yıllık bir yapıdır. * Pazarlık payı mevcuttur. * Zemin kat birim kira değeri 70 TL/m²/ay olarak hesaplanmıştır.
2	Arılı Gayrimenkul 0212 886 61 75	Akçaburgaz Mahallesi'nde konumlu	Dükkan	Kiralanmış/ Yaklaşık 1,5 sene önce	150	12.000	80	<ul style="list-style-type: none"> * Değerleme konusu taşınmaza yakın konumlu olup taşınmazla benzer konumdadır. * Söz konusu taşınmaz Hadımköy Yolu Caddesi üzerinde konumludur. * Söz konusu taşınmaz Demir La Vida sitesinde konumlu olup taşınmazla benzer durumdadır. * Taşınmaz 120 m² zemin+ 30 m² asma kattan oluşmakta olup kapalı alanı 1 no.lu bağımsız bölüme göre küçük diğer bağımsız bölümlere kıyasla oldukça büyüktür. * Taşınmaz dükkan olarak kullanılmaktadır. * Yaklaşık 2 yıllık bir yapıdır. * Zemin kat birim kira değeri 85 TL/m²/ay olarak hesaplanmıştır.
3	Gold Gayrimenkul 0532 574 77 45	Akçaburgaz Mahallesi'nde konumlu	Dükkan	Kiralık	325	27.500	85	<ul style="list-style-type: none"> * Değerleme konusu taşınmaza yakın konumlu olup taşınmaza kıyasla oldukça avantajlı konumdadır. * Söz konusu taşınmaz Hadımköy Yolu Caddesi üzerinde Akbank'ın bitişiğinde konumludur. * Taşınmaz 175 m² zemin+ 150 m² asma kattan oluşmakta olup kapalı alanı 1 no.lu bağımsız bölüme göre küçük diğer bağımsız bölümlere kıyasla oldukça büyüktür. * Yaklaşık 15 yıllık bir yapıdır. * Pazarlık payı mevcuttur. * İlgili emlakçısından yaklaşık 1 senedir kiralık olduğu öğrenilmiştir. * Zemin kat birim kira değeri 90 TL/m²/ay olarak hesaplanmıştır.

No	Bilgi Kaynağı	Konum	Kullanımı	Kira Durumu/ Zamanı	Kullanım Alanı (m ²)	Kira Fiyatı (TL/ay)	Birim Kira Fiyatı (TL/ay/m ²)	Konu Taşınmaza Göre Değerlendirme
4	Öncü Emlak 0212 864 28 64	Akçaburgaz Mahallesi'nde konumlu	Dükkan	Kiralanmış/ Yaklaşık 2 sene önce	120	8.000	67	<ul style="list-style-type: none"> * Değerleme konusu taşınmaza yakın konumlu olup taşınmazla benzer konumdadır. * Söz konusu taşınmaz Hadımköy Yolu Caddesi üzerinde konumludur. * Söz konusu taşınmaz Demir La Vida sitesinde konumlu olup taşınmazla benzer durumdadır. * Taşınmaz zemin katta konumludur. * Kapalı alanı 1 no.lu bağımsız bölüme kıyasla küçük diğer bağımsız bölümlere kıyasla oldukça büyüktür. * Taşınmaz restaurant olarak kullanılmaktadır. * Yaklaşık 2 yıllık bir yapıdır.
5	Özgür Şahin 0 (532) 216 01 93	Akçaburgaz Mahallesi'nde konumlu	Dükkan	Kiralık	1.050	80.000	76	<ul style="list-style-type: none"> * Değerleme konusu taşınmaza yakın konumlu olup taşınmaza kıyasla dezavantajlı konumdadır. * Söz konusu taşınmaz Hadımköy Yolu Caddesi üzerinde konumludur. * Söz konusu taşınmaz Park Avenue Projesi'nde konumlu olup taşınmazla benzer durumdadır. * Taşınmazın zemin katı 200 m², normal katı 350 m² olup 500 m²'sinin açık teras alanı olmak üzere toplam 1.050 m² alana sahip olup kapalı alanı 1 no.lu bağımsız bölüm ile benzer diğer bağımsız bölümlere kıyasla oldukça büyüktür. * Mevcutta boş durumda olup oldukça yeni bir yapıdır. * Pazarlık payı bulunmaktadır. * Zemin kat birim kira değeri 105 TL/m²/ay olarak hesaplanmıştır.

Değerlendirme:

- Değerleme konusu taşınmazların konumlu olduğu bölgede yapılan araştırmalar neticesinde bölgedeki ticari ünitelerin satış değerlerinin dükkan kapalı alanına, bina yaşı ve kalitesine, kat sayısına, yola cephe durumları ve reklam kabiliyeti olup olmadığına bağlı olarak değişkenlik gösterdiği, söz konusu bağımsız bölümlerin alanlarının emsal verilen dükkanlara göre çok küçük olmasından ötürü birim kira bedellerinin 105-125-TL/m²/ay aralığında olabileceği düşünülmektedir.

KARŞILAŞTIRMA TABLOSU-SATIŞ DÜKKAN						
	Karşılaştırılan Etmenler	Karşılaştırılabilir Gayrimenkuller				
		1	2	3	4	5
Alım-Satımaya Yönelik Düzeltmeler	Birim Fiyatı (TL/m ²)	18.200	36.111	23.333	36.207	35.606
	Pazarlık Payı	0%	-10%	0%	-10%	-10%
	Mülkiyet Durumu	0%	0%	0%	0%	0%
	Satış Koşulları	0%	0%	0%	0%	0%
	Yenileme Masrafları	0%	0%	0%	0%	0%
	Piyasa Koşulları	25%	0%	15%	0%	0%
Taşınmaza Yönelik Düzeltmeler	Konum	-20%	-23%	-20%	-23%	-23%
	Bina Yaşı/Kalitesi	-2%	-8%	-2%	-8%	-8%
	Bulunduğu Kat/Manzara	0%	0%	0%	0%	0%
	Kullanım Alanı	8%	1%	2%	3%	2%
	Konfor Koşulları	0%	0%	0%	0%	0%
Düzeltilmiş Birim Değer (TL/m²)		19.565	22.750	21.467	23.462	22.752

* Karşılaştırma tabloları, değerlendirme konusu taşınmazlardan 2 no.lu bağımsız bölüme göre hazırlanmıştır. Değerlemeye konu diğer bağımsız bölümlerin değer takdirlerindeyse, bu bağımsız bölüme göre şerhifilelendirme yapılmıştır.

KARŞILAŞTIRMA TABLOSU-KİRA DÜKKAN						
	Karşılaştırılan Etmenler	Karşılaştırılabilir Gayrimenkuller				
		1	2	3	5	6
Kiralamaya Yönelik Düzeltmeler	Birim Fiyatı (TL/m ² /ay)	70	85	90	67	105
	Pazarlık Payı	-5%	0%	-5%	0%	-10%
	Mülkiyet Durumu	0%	0%	0%	0%	0%
	Satış Koşulları	0%	0%	0%	0%	0%
	Yenileme Masrafları	0%	0%	0%	0%	0%
	Piyasa Koşulları	0%	15%	0%	25%	0%
Taşınmaza Yönelik Düzeltmeler	Konum	0%	0%	-10%	0%	5%
	Bina Yaşı/Kalitesi	-5%	-5%	-2%	-5%	-7%
	Bulunduğu Kat/Manzara	20%	7%	7%	0%	7%
	Kullanım Alanı	20%	10%	20%	10%	20%
	Konfor Koşulları	15%	15%	0%	15%	0%
Düzeltilmiş Birim Değer (TL/m²/ay)		100	124	98	100	118

* Karşılaştırma tabloları, değerlendirme konusu taşınmazlardan 2 no.lu bağımsız bölüme göre hazırlanmıştır. Değerlemeye konu diğer bağımsız bölümlerin değer takdirlerindeyse, bu bağımsız bölüme göre şerhifilelendirme yapılmıştır.

✓ **Değerleme Uzmanının Profesyonel Takdiri:**

Değerleme konusu taşınmaza değer takdir edilirken; taşınmazın yasal ve teknik özellikleri, benzer nitelikteki taşınmazlara ilişkin bilgiler, konumu, ulaşımı, çevre özellikleri, altyapısı, gerçekleştirilen SWOT analizi ve ülkenin ekonomik durumu göz önünde bulundurulmuştur.

Pazar yaklaşımında, araştırmalar sonucu ulaşılan emsallerin, taşınmaza göre olumlu olumsuz özellikleri değerlendirilmiş, bölgede yapılan tüm araştırmalar ve tecrübelerimize dayanarak; taşınmaz için değer takdiri aşağıdaki gibi yapılmıştır.

Pazar Değeri:

PAZAR YAKLAŞIMINA GÖRE TAŞINMAZLARIN TOPLAM YASAL DURUM DEĞERİ			
Bağımsız Bölüm No	Brüt Kapalı Alan (m ²)	Birim Değer (TL/m ²)	Taşınmazın Değeri (TL)
1	550,00	25.000	13.750.000
2	52,00	23.000	1.196.000
3	35,00	26.000	910.000
4	17,00	26.000	442.000
5	17,00	26.000	442.000
6	17,00	26.000	442.000
7	17,00	26.000	442.000
8	17,00	26.000	442.000
9	17,00	26.000	442.000
10	17,00	26.000	442.000
TAŞINMAZLARIN TOPLAM DEĞERİ			18.950.000
TAŞINMAZLARIN TOPLAM YAKLAŞIK DEĞERİ			18.950.000

Pazar Kira Değeri:

PAZAR YAKLAŞIMINA GÖRE TAŞINMAZLARIN TOPLAM PAZAR KİRASI			
Bağımsız Bölüm No	Brüt Kapalı Alan (m ²)	Birim Değer (TL/m ² /ay)	Taşınmazın Pazar Kirası (TL)
1	550,00	120	66.000
2	52,00	110	5.720
3	35,00	110	3.850
4	17,00	120	2.040
5	17,00	120	2.040
6	17,00	120	2.040
7	17,00	120	2.040
8	17,00	120	2.040
9	17,00	120	2.040
10	17,00	120	2.040
TAŞINMAZLARIN TOPLAM PAZAR KİRASI			89.850
TAŞINMAZLARIN TOPLAM YAKLAŞIK PAZAR KİRASI			90.000

Gelir Yaklaşımı

Değerleme konusu taşınmazın kiralama emsal araştırması verileri ile bir gelir indirgeme yaklaşımı yöntemi olan Direkt Kapitalizasyon Yöntemi kullanılarak değer tespiti yapılmıştır.

Direkt Kapitalizasyon Yöntemi

Direkt ya da doğrudan kapitalizasyon denilen ve mülkün bir yıllık stabilize getirisini baz alan yaklaşım, yeni bir yatırımcı açısından gelir üreten mülkün pazar değerini analiz etmektedir. Bir kapitalizasyon oranı elde edebilmek için karşılaştırılabilir mülklerin satış fiyatlarıyla gelirleri arasındaki ilişkiyi incelenir. Daha sonra konu mülkün sahip olunduktan sonraki ilk yılda elde edilen yıllık faaliyet gelirine bu oranı uygulanır. Elde edilen değer, benzer mülklerde aynı düzeyde getiri elde edileceği varsayımıyla, belirtilen gelir düzeyiyle garanti edilen pazar değeridir. Bu analizde "Taşınmaz Değeri = Taşınmazın Yıllık Net Geliri / Kapitalizasyon Oranı" formülünden yararlanılır.

Kapitalizasyon Oranının Belirlenmesi

- Pelican Hill Residence sitesinde konumlu, zemin katta yer alan 145 m² alanlı dükkan, 5.250.000 TL fiyat ile satılık ve sahibi tarafından 24.000 TL bedle ile kiralık alabileceği öğrenilmiştir. Hesaptan pazarlık payı düşülmüştür.

$$\text{Kapitalizasyon Oranı} = 12 \text{ Ay} \times 24.000 / \text{Ay} / 5.000.000 \text{ TL} = 0,057$$

Söz konusu gayrimenkulün bulunduğu bölgedeki emsal araştırmasına göre kira değerlerinin; 100-115 TL/m²/ay olacağı kanaatine varılmıştır. Emsallerdeki satış ve kira rakamlarından yola çıkarak, kapitalizasyon oranı %5,5 olarak kabul edilmiştir.

Gayrimenkullerin elde edilebileceği öngörülen aylık kira geliri ve direkt kapitalizasyon yöntemine göre değeri aşağıdaki gibi takdir edilmiştir.

DİREKT KAPİTALİZASYON YÖNTEMİNE GÖRE TAŞINMAZLARIN TOPLAM YASAL DURUM DEĞERİ					
Bağımsız Bölüm No	Brüt Kapalı Alanı (m ²)	Birim Değeri (TL/m ² /ay)	Kira Değeri (TL/ay)	Kap. Oranı (%)	Taşınmazın Değeri (TL)
1	550,00	120	66.000	5,50%	14.400.000
2	52,00	110	5.720	5,50%	1.248.000
3	35,00	110	3.850	5,50%	840.000
4	17,00	120	2.040	5,50%	445.091
5	17,00	120	2.040	5,50%	445.091
6	17,00	120	2.040	5,50%	445.091
7	17,00	120	2.040	5,50%	445.091
8	17,00	120	2.040	5,50%	445.091
9	17,00	120	2.040	5,50%	445.091
10	17,00	120	2.040	5,50%	445.091
TAŞINMAZLARIN TOPLAM DEĞERİ					19.603.636
TAŞINMAZLARIN TOPLAM YAKLAŞIK DEĞERİ					19.605.000

7.6 En Verimli ve En İyi Kullanım Analizi

Bir mülkün fiziki olarak uygun olan, yasalarca izin verilen, finansal olarak gerçekleştirilebilir ve değerlemesi yapılan mülkün en yüksek getiriye sağlayan kullanımı, en verimli ve en iyi kullanımudur.

Yapılan pazar araştırmaları ve değerlendirmeler doğrultusunda, değerlendirme konusu taşınmazların en verimli ve en iyi kullanımı uygulama imar plan notlarında izin verilen kullanım ve mevcut kullanımı ile uyumlu olarak "**Ticaret**" amaçlı kullanımudur.

7.8 KDV Konusu

26.04.2014 tarihli ve 28983 sayılı Resmi Gazete’de yayımlanan Katma Değer Vergisi Genel Uygulama Tebliği ile 03.02.2017 tarihli, 29968 sayılı Resmi Gazete’de yayınlanan, 31.01.2017 tarihli ve 2017/9759 sayılı Bakanlar Kurulu kararına göre güncel KDV oranları aşağıdaki tabloda yer almaktadır.

Bu karar kapsamında değerlendirme konusu taşınmaz için %18 KDV uygulaması yapılmıştır.

KDV ORANI		
İş Yeri Teslimlerinde		18%
Net Alanı 150 m ² ve Üzeri Konutlarda		18%
Net Alanı 150 m²'ye Kadar Konutlarda */**		
01.01.2013 Tarihine Kadar Yapı Ruhsatı Alınan Durumlarda		1%
01.01.2013-31.12.2016 Tarihlerinde Yapı Ruhsatı Alınan Durumlarda	499 TL' ye kadar ise	1%
Yapı Ruhsatının Alındığı Tarihte	500 - 999 TL ise	8%
Emlak Vergisi Yönünden Arsa Birim m ² Rayiç Değeri	1.000 TL ve üzeri	18%
01.01.2017 Tarihi İtibariyle Yapı Ruhsatı Alınan Durumlarda	1.000 TL'ye kadar ise	1%
Yapı Ruhsatının Alındığı Tarihte	1.000-1.999 TL ise	8%
Emlak Vergisi Yönünden Arsa Birim m ² Rayiç Değeri	2.000 TL ve üzeri	18%

* **Büyükşehir Belediyesi kapsamındaki illerde yer alan lüks veya birinci sınıf inşaatlarda geçerlidir. Diğer illerde ve 2. ve 3. sınıf basit inşaatlarda, konutun net alanı 150 m²'nin altında ise KDV oranı %1' dir.**

** **16.05.2012 tarihli ve 6306 sayılı Afet Riski Altındaki Alanların Dönüştürülmesi Hakkında Kanun kapsamında rezerv yapı alanı ve riskli alan olarak belirlenen yerler ile riskli yapıların bulunduğu yerlerdeki konutlarda KDV oranı %1'dir.**

*** **Kamu kurum ve kuruluşları ile bunların iştirakleri tarafından ihalesi yapılan konut inşaatı projelerinde, yapı ruhsatı tarihi yerine ihale tarihi dikkate alınmalıdır.**

BÖLÜM 8

GAYRİMENKUL YATIRIM ORTAKLIĞI PORTFÖYÜ AÇISINDAN DEĞERLENDİRME

Bölüm 8

Gayrimenkul Yatırım Ortaklığı Portföyü Açısından Değerlendirme

8.1 Değerlemesi Yapılan Gayrimenkulün, Gayrimenkul Projesinin veya Gayrimenkule Bağlı Hak ve Faydaların, Gayrimenkul Yatırım Ortaklıkları Portföyüne Alınmasında Sermaye Piyasası Mevzuatı Çerçevesinde Bir Engel Olup Olmadığı Hakkında Görüş

- **Değerleme Konusu Gayrimenkulün Tapu Kayıtlarında Devrine İlişkin Bir Sınırlandırma Olup Olmaması Durumuna Göre Değerlendirme**

Değerleme konusu bağımsız bölümlerin tapu kayıtlarında, devredilebilmelerine ilişkin bir sınırlama bulunmamaktadır.

- **Gayrimenkulün veya Projenin, İmar Bilgileri, Alınması Gereken İzinler ile Mimari Proje ve İnşaatı Başlanması için Yasal Gerekliği Olan Belgelerin Tam ve Doğru Olarak Mevcut Olup Olmaması Doğrultusunda Değerlendirme**

Değerleme konusu taşınmazların konumlu olduğu parsel, 13.06.2003 onay tarihli, 1/1.000 ölçekli “Büyükçekmece Göl Havzası Uygulama İmar Planı” kapsamında “Konut Alanı” lejandında kalmaktadır ancak plan notlarına göre, parsel ihtiyacını karşılamak üzere toplam inşaatın %3’ünü geçmemek üzere ticaret kullanımına da izin verilmektedir. Parsel üzerindeki yapı imar durumu ile uyumlu şekilde inşa edilmiştir.

Yapılan incelemeye göre taşınmazlara ilişkin; 17.08.1993 tarihli “Onaylı Mimari Proje” ve 28.02.1997 tarih, 1997/107 no.lu “Yapı Kullanma İzin Belgesi” mevcuttur. Taşınmazlar, iskanlı olup kat mülkiyetine geçerek yasal süreçlerini tamamlamıştır. 2, 3 ve 4 no.lu bağımsız bölümler ve 7, 8, 9 ve 10 no.lu bağımsız bölümlerin birleştirilerek tek hacim şeklinde kullanılmakta olduğu tespit edilmiş olup mevcut durumdaki aykırılıkları geri dönüştürülebilir niteliktedir.

- **Gayrimenkullerin Tapudaki Niteliğinin, Fiili Kullanım Şeklinin ve Portföye Dahil Edilme Niteliğinin Birbiriyle Uyumlu Olup Olmadığı Hakkında Görüş ile Portföye Alınmasında Herhangi Bir Sakınca Olmadığı Hakkında Görüş**

Söz konusu gayrimenkullerin tapudaki vasıfları “**Dükkan**” ve “**Dükkan Depo WC Bodrum**” olup tapudaki fiili niteliği, fiili kullanım şekli ve portföye dahil edilme nitelikleri birbiri ile uyumludur.

Bu açıklamalar doğrultusunda, değerlendirme konusu taşınmazların ilgili Sermaye Piyasası Mevzuatı hükümlerince Gayrimenkul Yatırım Ortaklığı portföyüne “**Dükkan**” olarak alınmasında herhangi bir engelin bulunmadığı düşünülmektedir.

BÖLÜM 9

ANALİZ SONUÇLARININ DEĞERLENDİRİLMESİ ve SONUÇ

Bölüm 9

Analiz Sonuçlarının Değerlendirilmesi ve Sonuç

9.1 Sorumlu Değerleme Uzmanının Sonuç Cümlesi

Değerleme uzmanının raporda belirttiği tüm analiz, çalışma ve hususlara katılıyorum.

9.2 Asgari Husus ve Bilgilerden Raporda yer Verilmeyenlerin Neden Yer Almadıklarının Gerekçeleri

Asgari bilgilerden raporda yer verilmeyen madde bulunmamaktadır.

9.3 Yasal Gereklilerin Yerine Getirilip Getirilemediği ve Mevzuat Uyarınca Alınması Gereken İzin ve Belgelerin Tam ve Eksiksiz Olarak Mevcut Olup Olmadığı Hakkında Görüş

Değerleme konusu taşınmazın tüm yasal gereklilikleri tamamlanmış olup ve mevzuat uyarınca alınması gereken izin ve belgeler tam ve eksiksizdir.

9.4 Varsa Gayrimenkul Üzerindeki Takyidat ve İpotekler ile İlgili Görüş

Değerleme konusu gayrimenkullerin tamamı üzerinde İSKİ lehine irtifak hakkı kaydı ve 2 no.lu bağımsız bölüm üzerinde Türk Telekomünikasyon A.Ş. lehine kira şerhi bulunmakta olup söz konusu kayıtlar, ilgili kurumların rutin uygulamalarındandır. Bunların yanı sıra, konu taşınmazların site dahilinde yer alması dolayısıyla sitenin genel kullanımına yönelik parselde bulunan su deposu, boru hattı ve doğalgaz vanası için irtifak hakları, değerlemeye konu tüm taşınmazlar üzerine kaydedilmiştir. Değerlemeye konu taşınmazlara ilişkin takyidat kayıtlarının, taşınmazların değerine ve hukuki durumuna etkisi bulunmamaktadır.

9.5 Değerleme Konusu Gayrimenkulün Üzerinde İpotek veya Gayrimenkulün Değerini Doğrudan ve Önemli Ölçüde Etkileyecek Nitelikte Herhangi Bir Takyidat Bulunması Durumları Hariç Devredilebilmesi Konusunda Bir Sınırlamaya Tabi Olup Olmadığı Hakkında Bilgi

Değerleme konusu taşınmazlar üzerinde devredilebilirliği etkileyen herhangi bir takyidat kaydı bulunmamakta olup taşınmazların devredilebilmelerine ilişkin başkaca bir sınırlama da bulunmamaktadır.

9.6 Değerleme Konusu Arsa veya Arazi İse, Alımından İtibaren Beş Yıl Geçmesine Rağmen Üzerinde Proje Geliştirilmesine Yönelik Herhangi Bir Tasarrufta Bulunulup Bulunulmadığına Dair Bilgi

Değerleme konusu taşınmazlar arsa niteliğinde olmayıp kat mülkiyeti kurulmuş olan 10 adet bağımsız bölümdür.

9.7 Değerleme Konusu Üst Hakkı veya Devre Mülk Hakkı İse, Üst Hakkı ve Devre Mülk Hakkının Devredilebilmesine İlişkin Olarak Bu Hakları Doğuran Sözleşmelerde Özel Kanun Hükümlerinden Kaynaklananlar Hariç Herhangi Bir Sınırlama Olup Olmadığı Hakkında Bilgi

Değerleme konusu taşınmazlar üst hakkı veya devremülk hakkı değildir.

9.8 Farklı Değerleme Yöntemleri ile Analizi Sonuçlarının Uyumlaştırılması ve Bu Amaçla İzlenen Metotların ve Nedenlerin Açıklaması

Söz konusu değerlendirme çalışmasında pazar yaklaşımı ve gelir yaklaşımı alt yöntemi olan direkt kapitalizasyon yöntemi kullanılarak değer tespiti yapılmıştır.

Bu değerlendirme çalışmasında, değerlendirme konusu taşınmazların satışa emsal olabilecek gayrimenkul bilgilerine ulaşılabilir olması, yakın çevresindeki gayrimenkullerin pazar yaklaşımı yöntemine göre el değiştiriyor olması dikkate alınarak "Pazar Yaklaşımı"; gayrimenkullerin "Dükkan" niteliğine sahip olması nedeniyle kira getirisinin olma potansiyeli ve çevresinde kiralık benzer gayrimenkul bilgilerine ulaşılabilir olması nedeniyle "Gelir Yaklaşımı" uygulanmıştır. Değerleme konusu taşınmazların arsa payı olan kat mülkiyet tapusuna sahip olması nedeniyle "Maliyet Yaklaşımı" ile değerlendirme yapılmasının doğru sonuç vermeyeceği düşünüldüğünden bu yaklaşım kullanılmamıştır.

Yaklaşım	TL
Pazar Yaklaşımı	18.950.000
Gelir Yaklaşımı	19.605.000

Pazar yaklaşımında değerlemesi yapılan mülkler, pazarda gerçekleştirilen benzer mülklerin satışlarıyla karşılaştırılmıştır. Pazarda yapılan incelemelerde konu taşınmazlarla benzer nitelikte emsallere ve somut verilere ulaşılmıştır.

Gelir yaklaşımında ise konu taşınmazlardan yıllık kira geliri elde edilebileceği dikkate alınarak, gelir getiren bir mülk olarak değerlendirilmiştir. Pazarda yapılan incelemelerde konu taşınmazlarla benzer nitelikteki gayrimenkullerin pazar yaklaşımına konu edilmesinden çok gelir getiren bir mülk olarak değerlendirildiği gözlemlenmiştir.

Bu doğrultuda rapor sonuç değeri olarak, kira verilerine piyasada daha somut ulaşıyor olması nedeni ile gelir yaklaşımıyla hesaplanan toplam pazar değeri takdir edilmiştir. Nihai değer takdir edilirken peşin satış fiyatları esas alınmıştır.

Yaklaşım	TL/Ay
Pazar Yaklaşımı	90.000

Pazar yaklaşımında değerlemesi yapılan mülkler, pazarda gerçekleştirilen benzer mülklerin kiralama işlemleriyle karşılaştırılmıştır. Pazarda yapılan incelemelerde konu taşınmazlarla benzer nitelikte emsallere ulaşılmış olup somut verilere ulaşılmıştır.

Bu doğrultuda rapor sonuç değeri olarak, pazar yaklaşımı ile hesaplanan toplam pazar kirası da takdir edilmiştir.

9.9 Nihai Değer Takdiri

TAŞINMAZLARIN TOPLAM PAZAR DEĞERİ VE PAZAR KİRASİ		
Rapor Tarihi	27.12.2021	
Pazar Değeri (KDV Hariç)	19.605.000.-TL	Ondokuzmilyonaltıyüzbeşbin.-TL
Pazar Değeri (KDV Dahil)	23.133.900.-TL	Yirmiüçmilyonyüzotuzüçbindokuzyüz.-TL
Pazar Kirası (KDV Hariç)	90.000.-TL	Doksanbin.-TL
Pazar Kirası (KDV Dahil)	106.200.-TL	Yüzaltıbinikiyüz.-TL

Değerlemeye Yardım Eden
Nupel BULUTTEKİN

Ece KADIOĞLU
Sorumlu Değerleme Uzmanı
Lisans No: 403562

Ozan KOLCUOĞLU, MRICS
Sorumlu Değerleme Uzmanı
Lisans No: 402293

BÖLÜM 10



EKLER



Bölüm 10



Ekler


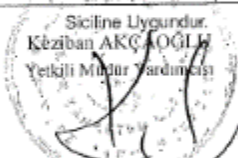
1	Tapu Belgeleri
2	Takyidat Belgeleri
3	İmar Durumu
4	Vaziyet Planı
5	Yapı Ruhsatları
6	Yapı Kullanma İzin Belgeleri
7	Fotoğraflar
8	Enerji Kimlik Belgesi
9	Özgeçmişler
10	SPK Lisansları ve Mesleki Tecrübe Belgeleri


Ek 1: Tapu Belgeleri


ANA GAYRİMENKULÜN	İli	İSTANBUL		Türkiye Cumhuriyeti  TAPU SENEDİ		Fotoğraf							
	İlçesi	BÜYÜKÇEKMECE											
	Mahallesi	AKÇABURGAZ											
	Köyü												
	Sokağı												
	Mevkii	ÇAKMAKTARLA SIRTROYA											
Pafta No.	Ada No.	Parsel No.	Niteliği		Yüzölçümü								
2	180	1	MARKET BİNASI BEŞ ADET A BEŞ TİPİ VE DÖRT ADET A DÇ TİPİ APARTMAN BLOKU		ha	m ²	dm ²						
Sınırı	Planındadır				Zemin Sistem No : 20081035								
KAT MÜLKİYETİ		<input type="checkbox"/>		KAT İRTİFAKI		<input type="checkbox"/>		DEVRE MÜLK		<input type="checkbox"/>			
Satış Bedeli		Niteliği		Arsa Payı		Blok No.	Kat No.	Bağımsız Bim. No.					
4.019.145,00		DÜKKAN DEPO WC BODRUM		458/17304		10	ZEMİN	1					
BAĞIMSIZ BÖLÜM	Tamamı ALSİM ALARKO SANAYİ TESİSLERİ VE TİCARET A.Ş. adına kayıtlı iken ALARKO GAYRİMENKUL YATIRIM ORTAKLIĞI ANONİM ŞİRKETİ adına Satış işleminden. YÖN.PLANI :YÖNETİM PLANI:02/01/1996												
	Edinme Sebebi												
	Sahibi	ALARKO GAYRİMENKUL YATIRIM ORTAKLIĞI ANONİM ŞİRKETİ Tam											
Geldisi		Yevmiye No.	Cilt No.	Sahife No.	Sıra No.	Tarihi		Gittisi					
Cilt No.		28233	8	710		27/12/2013		Cilt No.					
Sahife No.								Sahife No.					
Sıra No.								Sıra No.					
Tarih								Tarih					
<small>NOT : * Mülkiyetin gayrimenkulünle ilgili her türlü işleme müdahale edilmediği. ** Tapu Kanunu Hükümleri çerçevesinde diğer değişiklikleri ilgili Tapu Sicil Müdürlüğüne bildirilmiştir.</small>													
D. M. O. Basım İş. Md.										Döner Sermaye İşletmesi tarafından bastırılmıştır.		Stok No 199	


ANA GAYRİMENKULÜN	İli	İSTANBUL		 Türkiye Cumhuriyeti TAPU SENEDİ		Fotoğraf					
	İlçesi	BÜYÜKÇEKMECE									
	Mahallesi	AKÇABURGAZ									
	Köyü										
	Sokağı										
	Mevkii	ÇAKMAKTARLAR SIRTKOYA									
2	Pafta No.	Ada No.	Parsel No.	Niteliği	Yüzölçümü						
		180	1	MARKET BİNASI BEŞ ADET A BEŞ TIPI VE DÖRT ADET A DÇ TIPLAPARTMAN BLOKU	ha	m ²	dm ²				
					24	935,00	m2				
Sınırı	Planındadır				Zemin Sistem No : 20081036						
KAT MÜLKİYETİ		<input checked="" type="checkbox"/>		KAT İRTİFAKI		<input type="checkbox"/>		DEVRE MÜLK		<input type="checkbox"/>	
Satış Bedeli		Niteliği		Arsa Payı		Blok No.	Kat No.	Bağımsız Blm. No.			
369.442,00		DÜKKAN		42/17304		10	ZEMİN	2			
BAĞIMSIZ BÖLÜM	Tamamı ALSİM ALARKO SANAYİ TESİSLERİ VE TİCARET A.Ş. adına kayıtlı iken ALARKO GAYRİMENKUL YATIRIM ORTAKLIĞI ANONİM ŞİRKETİ adına Satış işleminden. YÖN.PLANI : YÖNETİM PLANI:02/01/1996										
	Edinme Sebebi										
Sahibi	ALARKO GAYRİMENKUL YATIRIM ORTAKLIĞI ANONİM ŞİRKETİ Tam										
Geldisi		Yevmiye No.	Cilt No.	Sahife No.	Sıra No.	Tarihi		Gittisi			
Cilt No.		8233	8	211		27/12/2013				Cilt No.	
Sahife No.		 Sicil İmza: Uygundur. Keziban AKÇAĞLU Yetkili Müdür Yardımcısı									
Sıra No.											
Tarih											
										Sahife No.	
										Sıra No.	
										Tarih	
MDT : * Mülkiyet gayri menkulde satış için tapu kesilimi yapılmıştır.											
** Tebliğ Kanunu Hükümlerine göre adres değişikliği için Tapu Sicil Müdürlüğüne bildirilmiştir.											
D.M.O Basım İşl. Mtd.											
Döner Sermaye İşletmesi tarafından bastırılmıştır.											
Stok No 199											



ANA GAYRİMENKULÜN	İli	İSTANBUL		 Türkiye Cumhuriyeti TAPU SENEDİ		Fotoğraf	
	İlçesi	BÜYÜKÇEKMECE					
	Mahallesi	AKÇABURGAZ					
	Köyü						
	Sokağı						
	Mevkii	ÇAKMAKTARLA SIRTKOYA					
2	Pafta No.	Ada No.	Parsel No.	Niteliği	Yüzölçümü		
		180	1	MARKET BİNASI BEŞ ADET A BEŞ TİPİ VE DÖRT ADET A ÜÇ TİPİ APARTMAN BLOKU	ha	m ²	dm ²
					24.935,00	m ²	
Sınırı	Planındadır				Zemin Sistem No : 20081037		
KAT MÜLKİYETİ		<input checked="" type="checkbox"/>		KAT İRTİFAKI		<input type="checkbox"/>	
DEVRE MÜLK		<input type="checkbox"/>					
Satış Bedeli		Niteliği		Arsa Payı	Blok No.	Kat No.	Bağımsız Bim. No.
241.509,00		DÜKKAN		27/17304	10	ZEMİN	3
BAĞIMSIZ BÖLÜM	Edinme Sebebi	Tanımanı ALSİM ALARKO SANAYİ TESİSLERİ VE TİCARET A.Ş. adına kayıtlı iken ALARKO GAYRİMENKUL YATIRIM ORTAKLIĞI ANONİM ŞİRKETİ adına Satış işleminden. YÖN.PLANI :YÖNETİM PLANI02/01/1996					
	Sahibi	ALARKO GAYRİMENKUL YATIRIM ORTAKLIĞI ANONİM ŞİRKETİ		Tam			
Geldisi		Yevmiye No.	Cilt No.	Sahife No.	Sıra No.	Tarihi	Gittisi
Cilt No.		8233	8	712		27/12/2013	Cilt No.
Sahife No.						Sahife No.	
Sıra No.						Sıra No.	
Tarih						Tarih	
NOT : * Mülkeyin gayri ayni hakları ile ilgili için tapu kaydına müracaat edilmelidir. ** Tabiiyat Planının Hükümlerini gerektirince Bölge Değerleme İlgili Tapu Sicil Müdürlüğüne bildirilecektir.							
D.M.O Basım İşl. Md.		Döner Sermaye İşletmesi tarafından bastırılmıştır.				Stok No 199	


ANA GAYRİMENKULÜN	İli	İSTANBUL		 Türkiye Cumhuriyeti TAPU SENEDİ		Fotoğraf	
	İlçesi	BÜYÜKÇEKMECE					
	Mahallesi	AKÇABURGAZ					
	Köyü						
	Sokağı						
	Mevkii	CAKMAKTARLA SIRTKOYA					
2	Pafta No.	Ada No.	Parsel No.	Niteliği	Yüzölçümü		
		180	1	MARKET BİNASI BEŞ ADET A BEŞ TİPİ VE DÖRT ADET A ÜÇ TİPİ APARTMAN BLOKU	ha	m ²	dm ²
	Sınırı	Planlıdır		Zemin Sistem No : 20081038			
KAT MÜLKİYETİ		<input type="checkbox"/>		KAT İRTİFAKI		<input type="checkbox"/>	
DEVRE MÜLK		<input type="checkbox"/>					
BAĞIMSIZ BÖLÜM	Satış Bedeli	Niteliği		Arsa Payı	Blok No.	Kat No.	Bağımsız Bim. No.
	128.088,00	DÜKKAN		14/17304	10	ZEMİN	4
	Edinme Sebebi	Tamamı ALSİM ALARKO SANAYİ TESİSLERİ VE TİCARET A.Ş. adına kayıtlı iken ALARKO GAYRİMENKUL YATIRIM ORTAKLIĞI ANONİM ŞİRKETİ adına Satış işleminden. YÖN.PLANI :YÖNETİM PLANI:02/01/1996					
	Sahibi	ALARKO GAYRİMENKUL YATIRIM ORTAKLIĞI ANONİM ŞİRKETİ Tam					
Geldisi	Yevmiye No.	Cilt No.	Sahife No.	Sıra No.	Tarihi	Gittisi	
Cilt No.	8233	8	13		27/12/2013	Cilt No.	
Sahife No.						Sahife No.	
Sıra No.						Sıra No.	
Tarih						Tarih	
NOT : * Mülkiyet payı ayrı haklar da zorunlu olarak katlarına vâcaset edilmiştir. ** Tapu Kanunu hükümleri gereğince adres değişikliği için Tapu Sicil Müdürlüğüne başvurulacaktır.							
D.M.O Basım İşl. Md.		Döner Sermaye İşletmesi tarafından bastırılmıştır.				Stok No 199	

ANA GAYRİMENKULÜN	İli	İSTANBUL		Türkiye Cumhuriyeti		Fotoğraf	
	İlçesi	BÜYÜKÇEKMECE					
	Mahallesi	AKÇABURGAZ					
	Köyü						
	Sokağı						
	Mevkii	ÇAKMAKTARLA SIRTKOYA					
	Pafta No.	Ada No.	Parsel No.	Niteliği	Yüzölçümü		
	180	1	MARKET BİNASI BEŞ ADET A BEŞ TİPİ VE DÖRT ADET A ÜÇ TİPİ APARTMAN BLOKU	ha	m ²	dm ²	
Sınırı	Planındadır			Zemin Sistem No : 20081039			
KAT MÜLKİYETİ		<input type="checkbox"/>		KAT İRTİFAKI		<input type="checkbox"/>	
DEVRE MÜLK		<input type="checkbox"/>					
BAĞIMSIZ BÖLÜM	Satış Bedeli	Niteliği		Arsa Payı	Blok No.	Kat No.	Bağımsız Blm. No.
	125.143,00	DÜKKAN		14/17304	10	ZEMİN	5
	Edinme Sebebi	Tammı ALSİM ALARKO SANAYİ TESİSLERİ VE TİCARET A.Ş. adına kayıtlı iken ALARKO GAYRİMENKUL YATIRIM ORTAKLIĞI ANONİM ŞİRKETİ adına Satış işleminden. YÖN.PLANI :YÖNETİM PLANI:02/01/1996					
	Sahibi	ALARKO GAYRİMENKUL YATIRIM ORTAKLIĞI ANONİM ŞİRKETİ		Tam			
Geldisi	Yevmiye No.	Cilt No.	Sahife No.	Sıra No.	Tarihi	Gittisi	
Cilt No.	8233	8	714		27/12/2013	Cilt No.	
Sahife No.	 Sicilinde Üyüdür. Keziban AKÇABURGAZ Yetkili Müdür Yardımcısı					Sahife No.	
Sıra No.						Sıra No.	
Tarih						Tarih	
NOT : * Mülkiyetin gayri ayni haklar ile çakıştığı hususları sorgulanarak teyit edilmelidir. ** Tebliği Kanunu Hükümlerini gereğince adres değişikliği için Tapu Sicil Müdürlüğüne bildirilecektir.							
D.M.O Basım İj. Md.		Döner Sermaye İşletmesi tarafından bastırılmıştır.				Stok No 199	

ANA GAYRİMENKULÜN	İli	İSTANBUL		Türkiye Cumhuriyeti  TAPU SENEDİ		Fotoğraf	
	İlçesi	BÜYÜKÇEKMECE					
	Mahallesi	AKÇABURGAZ					
	Köyü						
	Sokağı						
	Mevkii	ÇAKMAKTARLAR SIRTKOYA					
BAĞIMSIZ BÖLÜM	Pafta No.	Ada No.	Parsel No.	Niteliği	Yüzölçümü		
	2	180	1	MARKET BİNASI BEŞ ADET A BEŞ TİPİ VE DÖRT ADET A ÜÇ TİPİ APARTMAN BLOKU	ha	m ²	dm ²
	Sınırı	Planındadır			24	935,00	m2
					Zemin Sistem No : 20081040		
KAT MÜLKİYETİ		<input checked="" type="checkbox"/>		KAT İRTİFAKI		<input type="checkbox"/>	
DEVRE MÜLK		<input type="checkbox"/>					
Satış Bedeli		Niteliği		Arsa Payı	Blok No.	Kat No.	Bağımsız Blm. No.
122.129,00		DÜKKAN		14/17304	10	ZEMİN	6
Tanımlı ALSİM ALARKO SANAYİ TESİSLERİ VE TİCARET A.Ş. adına kayıtlı iken ALARKO GAYRİMENKUL YATIRIM ORTAKLIĞI ANONİM ŞİRKETİ adına Satış işleminden. YON.PLANI : YÖNETİM PLANI:02/01/1996							
Edinme Sebebi							
ALARKO GAYRİMENKUL YATIRIM ORTAKLIĞI ANONİM ŞİRKETİ Tam							
Sahibi							
Geldisi		Yevmiye No.	Cilt No.	Sahife No.	Sıra No.	Tarihi	Gittisi
Cilt No.		28233	8	715		27/12/2013	Cilt No.
Sahife No.		Siciline Uygundur. Keziban AKCAOĞLU Yetki Mühür Yardımcısı					Sahife No.
Sıra No.							Sıra No.
Tarih							Tarih
NOT : * Mülkiyet günü aynı hakların varlığı için tapu siciline arızasız esneklerdir. ** Toprak Kanunu Hükümlerine göre her türlü satış bedelinin %10 Tapu Sicil Müdürlüğüne bildirilmelidir.							

ANA GAYRİMENKULÜN	İli	İSTANBUL		 Türkiye Cumhuriyeti TAPU SENEDİ			Fotoğraf		
	İlçesi	BÜYÜKÇEKMECE							
	Mahallesi	AKÇABURGAZ							
	Köyü								
	Sokağı								
	Mevkii	ÇAKMAKTARLA SIRTROYA							
Pafta No.	Ada No.	Parsel No.	Niteliği	Yüzölçümü					
				ha	m ²	dm ²			
2	180	1	MARKET BİNASI BEŞ ADET A BEŞ TİPİ VE DÖRT ADET A ÜÇ TİPİ APARTMAN BLOKU	24	935,00	m2			
Sınırı	Planındadır		Zemin Sistem No : 20081041						
KAT MÜLKİYETİ		<input type="checkbox"/>	KAT İRTİFAKI		<input type="checkbox"/>	DEVRE MÜLK		<input type="checkbox"/>	
Satış Bedeli		Niteliği		Arsa Payı	Blok No.	Kat No.	Bağımsız Bim. No.		
122.129,00		DÜKKAN		14/17304	10	ZEMİN	7		
BAĞIMSIZ BÖLÜM	Tamamı ALSİM ALARKO SANAYİ TESİSLERİ VE TİCARET A.Ş. adına kayıtlı iken ALARKO GAYRİMENKUL YATIRIM ORTAKLIĞI ANONİM ŞİRKETİ adına Satış işleminden. YÖN.PLANI :YÖNETİM PLANI:02/01/1996								
	Edinme Sebebi								
Sahibi	ALARKO GAYRİMENKUL YATIRIM ORTAKLIĞI ANONİM ŞİRKETİ Tam								
Geldisi	Yevmiye No.	Cilt No.	Sahife No.	Sıra No.	Tarihi	Gittisi			
Cilt No.	8233	8	116		27/12/2013	Cilt No.			
Sahife No.						Sahife No.			
Sıra No.						Sıra No.			
Tarih						Tarih			
NOT : * Mülkiyetin gayri ayni haklar ile zorluk için tapu kütüğüne mütacaat edilmelidir. ** Teslimat Kararına İlgili Ürünleri teslimatı adresi değişikliği ilgili Tapu Sicil Müdürlüğüne bildirilmelidir.									
D.M.O Basım İşl. Md.		Döner Sermaye İşletmesi tarafından bastırılmıştır.			Stok No 199				


ANA GAYRİMENKULÜN	İli	İSTANBUL		 Türkiye Cumhuriyeti TAPU SENEDİ		Fotoğraf		
	İlçesi	BÜYÜKÇEKMECE						
	Mahallesi	AKÇABURGAZ						
	Köyü							
	Sokağı							
	Mevkii	CAKMAKTARLAR SIRTKOYA						
Pafta No.	Ada No.	Parsel No.	Niteliği	Yüzölçümü				
				ha	m ²	dm ²		
2	180	1	MARKET BİNASI BEŞ ADET A BEŞ TİPİ VE DÖRT ADET A ÜÇ TİPİ APARTMAN BLOKU	24	935,00	m2		
Sınırı	Planındadır		Zemin Sistem No : 20081042					
KAT MÜLKİYETİ		<input checked="" type="checkbox"/>	KAT İRTİFAKI		<input type="checkbox"/>	DEVRE MÜLK		<input type="checkbox"/>
BAĞIMSIZ BÖLÜM	Satış Bedeli	Niteliği		Arsa Payı	Blok No.	Kat No.	Bağımsız Blm. No.	
	122.129,00	DÜKKAN		14/17304	10	ZEMİN	8	
	Edinme Sebebi	Tamamı ALSİM ALARKO SANAYİ TESİSLERİ VE TİCARET A.Ş. adına kayıtlı iken ALARKO GAYRİMENKUL YATIRIM ORTAKLIĞI ANONİM ŞİRKETİ adına Satış işleminden. YÖN.PLANI : YÖNETİM PLANI:02/01/1996						
	Sahibi	ALARKO GAYRİMENKUL YATIRIM ORTAKLIĞI ANONİM ŞİRKETİ Tam						
Geldisi	Yevmiye No.	Cilt No.	Sahife No.	Sıra No.	Tarihi	Gittisi		
Cilt No.	28233	8	717		27/12/2013	Cilt No.		
Sahife No.	 Siciline Uygundur. Keziban AKÇADOĞLU Yetkili Müdür Yardımcısı					Sahife No.		
Sıra No.						Sıra No.		
Tarih						Tarih		
NOT : * Mülkün gayri ayni haklar ile birlikte devredilmesine müdahale edilmelidir. ** Tıbbi ve Kanun Hükümleri gereğince adres değişikliği için Tapu Sicil Müdürlüğüne başvurulmalıdır.								
D.M.O Basım İş. Md.		Döner Sermaye İşletmesi tarafından bastırılmıştır.				Stok No 199		

ANA GAYRİMENKULÜN	İli	İSTANBUL		Türkiye Cumhuriyeti  TAPU SENEDİ		Fotoğraf		
	İlçesi	BÜYÜKÇEKMECE						
	Mahallesi	AKÇABURGAZ						
	Köyü							
	Sokağı							
	Mevkii	CAKMAKTARLAR SIRTROYA						
Pafta No.	Ada No.	Parsel No.	Niteliği	Yüzölçümü				
2	180	1	MARKET BİNASI BEŞ ADET A BEŞ TİPİ VE DÖRT ADET A ÜÇ TİPİ APARTMAN BLOKU	ha	m ²	dm ²	24.935,00 m2	
Sınırı	Planındadır		Zemin Sistem No : 20081043					
KAT MÜLKİYETİ <input checked="" type="checkbox"/>			KAT İRTİFAKI <input type="checkbox"/>			DEVRE MÜLK <input type="checkbox"/>		
Satış Bedeli		Niteliği		Arsa Payı	Blok No.	Kat No.	Bağımsız Bim. No.	
125.143,00		DÜKKAN		14/17304	10	ZEMİN	9	
BAĞIMSIZ BÖLÜM	Edinme Sebebi	Tamanı ALSİM ALARKO SANAYİ TESİSLERİ VE TİCARET A.Ş. adına kayıtlı İKEN ALARKO GAYRİMENKUL YATIRIM ORTAKLIĞI ANONİM ŞİRKETİ adına Satış işleminden. YÖN. PLANI : YÖNETİM PLANI:02/01/1996						
	Sahibi	ALARKO GAYRİMENKUL YATIRIM ORTAKLIĞI ANONİM ŞİRKETİ Tam						
Geldisi		Yevmiye No.	Cilt No.	Sahife No.	Sıra No.	Tarihi	Gittisi	
Cilt No.		28233	8	718		27/12/2013	Cilt No.	
Sahife No.		Siciline uygundur. Keziban AKÇADÖLÜ Yetkili Müdür Yardımcısı					Sahife No.	
Sıra No.							Sıra No.	
Tarih		NOT : * Müktefin gayri ayni hakları ile parseli için tapu siciline tescim edilmiştir. ** Tapu Sicil Kanunu hükümleri gereğince adres değişikliği için Tapu Sicil Müdürlüğüne bildirecektir.					Tarih	

D.M.O Bağımlı İşi. Md.

Döner Sermaye İşletmesi tarafından bastırılmıştır.

Slok No 199

ANA GAYRİMENKULÜN	İli	İSTANBUL		Türkiye Cumhuriyeti  TAPU SENEDİ		Fotoğraf	
	İlçesi	BÜYÜKÇEKMECE					
	Mahallesi	AKÇABURGAZ					
	Köyü						
	Sokağı						
	Mevkii	ÇAKMAKTARLA SIRTKOYA					
BAĞIMSIZ BÖLÜM	Pafta No.	Ada No.	Parsel No.	Niteliği	Yüzölçümü		
	2	180	1	MARKET BİNASI BEŞ ADET A BEŞ TİPİ VE DÖRT ADET A ÜÇ TİPİ APARTMAN BLOKU	ha	m ²	dm ²
	Sınırı	Planındadır					
	Zemin Sistem No : 20081044						
KAT MULKİYETİ <input checked="" type="checkbox"/>		KAT İRTİFAKI <input type="checkbox"/>		DEVRE MULK <input type="checkbox"/>			
Satış Bedeli		Niteliği		Arsa Payı	Blok No.	Kat No.	Bağımsız Bim. No.
125.143,00		DÜKKAN		14/17304	10	ZEMİN	10
Edinme Sebebi Tamamı ALSİM ALARKO SANAYİ TESİSLERİ VE TİCARET A.Ş. adına kayıtlı iken ALARKO GAYRİMENKUL YATIRIM ORTAKLIĞI ANONİM ŞİRKETİ adına Satış işleminden. YÖN.PLANI :YÖNETİM PLANI:02/01/1996							
Sahibi ALARKO GAYRİMENKUL YATIRIM ORTAKLIĞI ANONİM ŞİRKETİ Tam							
Geldisi	Yevmiye No.	Cilt No.	Sahife No.	Sıra No.	Tarihi	Gittisi	
Cilt No.	8233	8	719		27/12/2013	Cilt No.	
Sahife No.	Siciline Uygundur. Kezihan ARCAOĞLU Yetkili Müdür Yardımcısı					Sahife No.	
Sıra No.						Sıra No.	
Tarih						Tarih	
NOT : * Mülkiyet gayri iradi taşınmazın tapu siciline tescim edilmesidir. ** Tediyat Konusu Hükümleri gereğince adlandırıldığı için Tapu Sicil Müttesine girmez.							
D.M.O Basım İşl. Md.							
Döner Sermaye İşletmesi tarafından bastırılmıştır.							
Stok No 199							

Ek 2: Takyidat Belgeleri

Kayıd Oluşturan: **OZAN KOLCUOĞLU**

Makbuz No	Dekont No	Başvuru No
013121567072	20211118-1753-F01706	56707

TAPU KAYIT BİLGİSİ

Zemin Tipi:	KatMülkiyeti	Ada/Parsel:	180/1
Taşınmaz Kimlik No:	20081035	AT Yüzölçüm(m2):	24935.00
İl/İlçe:	İSTANBUL/BÜYÜKÇEKMECE	Bağımsız Bölüm Nitelik:	DÜKKAN DEPO WC BODRUM
Kurum Adı:	Büyükçekmece	Bağımsız Bölüm Brüt Yüzölçümü:	
Mahalle/Köy Adı:	AKÇABURGAZ	Bağımsız Bölüm Net Yüzölçümü:	
Mevkii:	ÇAKMAKTARLA SIRTKÖYALTI BALDIRAN	Blok/Kat/Giriş/BBNo:	10/ZEMİN//1
Cilt/Sayfa No:	8/710	Arsa Pay/Payda:	458/17304
Kayıt Durum:	Aktif	Ana Taşınmaz Nitelik:	MARKET BİNASI BEŞ ADET A BEŞ TİPİ VE DÖRT ADET A ÜÇ TİPİ APARTMAN BLOKU

TAŞINMAZA AİT ŞERH BEYAN İRTİFAK BİLGİLERİ

Ş/B/İ	Açıklama	Malik/Lehtar	Tesis Kurum Tarih- Yevmiye	Terkin Sebebi- Tarih-
-------	----------	--------------	-------------------------------	-----------------------------

				Yevmiye
İrtifak	BU PARSEL ÜZERİNDE A İLE GÖSTERİLEN 1028M ² LİK SU DEPOSU B İLE GÖSTERİLEN 249 M ² LİK BORU YOLU C İLE GÖSTERİLEN 6 M ² LİK DOĞALGAZ VANASI BU PARSEL ALEYHİNE 166 İLA 173,175 İLA 179,181 İLA 190 İLA 190,192,193,194,196,197,198,199 ADA 1 PARSELLER VE 191 ADA 5 PARSEL LEHİNE İRTİFAK HAKKI 29/03/1995 YEV:3857(Şablon: Diğer İrtifak Hakkı)		Büyükçekmece - 29-03-1995 00:00 - 3857	-
İrtifak	179 ADA 1 PARSEL DE D İLE GÖSTERİLEN 6 M ² DOĞALGAZ VANASI BU PARSEL LEHİNE 179 ADA 1 PARSEL ALEYHİNE İRTİFAK HAKKI 29/03/1995 YEV:3857(Şablon: Diğer İrtifak Hakkı)		Büyükçekmece - 29-03-1995 00:00 - 3857	-
İrtifak	182 ADA 1 PARSELDE E İLE GÖSTERİLEN 98M ² SU DEPOSU BU PARSEL LEHİNE 182 ADA 1 PARSEL ALEYHİNE İRTİFAK HAKKI(Şablon: Diğer İrtifak Hakkı)		Büyükçekmece - 29-03-1995 00:00 - 3857	-
İrtifak	187 ADA 1 PARSEL DE F İLE GÖSTERİLEN 134 M ² LİK SU DEPOSU BU PARSEL LEHİNE 187 ADA 1 PARSEL ALEYHİNE İRTİFAK HAKKI 29/03/1995 YEV:3857(Şablon: Diğer İrtifak Hakkı)		Büyükçekmece - 29-03-1995 00:00 - 3857	-
İrtifak	199 ADA 1 PARSELDE G İLE GÖSTERİLEN 107 M ² LİK SU DEPOSU BU PARSEL LEHİNE 199 ADA 1 PARSEL ALEYHİNE İRTİFAK HAKKI 29/03/1995 YEV:3857(Şablon: Diğer İrtifak Hakkı)		Büyükçekmece - 29-03-1995 00:00 - 3857	-
Beyan	1764 VE 1784 SAHİFELERDEKİ MAHAL166 İLA 172,173 İLA 194,195 İLA 199 ADA 1 PARSELLER VE 191 ADA 5 PARSELLERLE MÜŞTEREKTİR.31/05/1996 YEV:4271(Şablon: Ortak yerlerin belirtilmesi)		Büyükçekmece - 31-05-1996 00:00 - 4271	-
İrtifak	İSKİ LEHİNE 705,00 M ² LİK KISMINDA İRTİFAK HAKKI VARDIR.08/06/1998 4269(Şablon: Diğer İrtifak Hakkı)	(SN:4758285) İSTANBUL SU VE KANALİZASYON İDARESİ (İSKİ) VKN:4810039491	Büyükçekmece - 08-06-1998 00:00 - 4269	-
Beyan	Yönetim Planı Değişikliği : TOPLU YAPIL YÖNETİM PLANI: 02/03/2012(Şablon: Yönetim Planının Belirtilmesi)		Büyükçekmece - 02-03-2012 15:16 - 4073	-
Beyan	YÖNETİM PLANI:02/01/1996(Şablon: Yönetim Planının Belirtilmesi)		-	-

MÜLKİYET BİLGİLERİ

(Hisse) Sistem No	Malik	Ei Birliği No	Hisse Pay/ Payda	Metrekare	Toplam Metrekare	Edinme Sebebi-Tarih-Yevmiye	Terkin Sebebi-Tarih-Yevmiye
256330998	(SN:6876823) ALARKO GAYRİMENKUL YATIRIM ORTAKLIĞI ANONİM ŞİRKETİ V	-	1/1	0.00	0.00	Satış 27-12-2013 28233	-

MÜLKİYETE AİT ŞERH BEYAN İRTİFAK BİLGİLERİ

Ş/B/İ	Açıklama	Kısıtlı Malik (Hisse) Ad Soyad	Malik/Lehtar	Tesis Kurum Tarih-Yevmiye	Terkin Sebebi-Tarih-Yevmiye
Serh	210000 TL bedel karşılığında kira sözleşmesi vardır. (yıllık 30000 tl)	ALARKO GAYRİMENKUL YATIRIM ORTAKLIĞI ANONİM ŞİRKETİ VKN	(SN:8270156) MİGROS TİCARET ANONİM ŞİRKETİ VKN:6220529513	Büyükkçekmece - 19 08 2014 11:07 - 17989	

Kayıd Oluşturan: OZAN KOLCUOĞLU

Makbuz No	Dekont No	Başvuru No
013121567072	20211118-1753-F01706	56707

TAPU KAYIT BİLGİSİ

Zemin Tipi:	KatMülkiyeti	Ada/Parsel:	180/1
Taşınmaz Kimlik No:	20081036	AT Yüzölçüm(m2):	24935,00
İl/ilçe:	İSTANBUL/BÜYÜKÇEKMECE	Bağımsız Bölüm Nitelik:	DÜKKAN
Kurum Adı:	Büyükkçekmece	Bağımsız Bölüm Brüt Yüzölçümü:	
Mahalle/Köy Adı:	AKÇABURGAZ	Bağımsız Bölüm Net Yüzölçümü:	
Mevkii:	ÇAKMAKTARLA SİRTKÖYALTI BALDIRAN	Blok/Kat/Giriş/BBNo:	10/ZEMİN//2
Cilt/Sayfa No:	8/711	Arsa Pay/Payda:	42/17304
Kayıt Durum:	Aktif	Ana Taşınmaz Nitelik:	MARKET BİNASI BEŞ ADET A BEŞ TİPİ VE DÖRT ADET A ÜÇ TİPİ APARTMAN BLOKU

TAŞINMAZA AİT ŞERH BEYAN İRTİFAK BİLGİLERİ

Ş/B/İ	Açıklama	Malik/Lehtar	Tesis Kurum Tarih-Yevmiye	Terkin Sebebi-Tarih
-------	----------	--------------	---------------------------	---------------------

				Yevmiye
İrtifak	BU PARSEL ÜZERİNDE A İLE GÖSTERİLEN 1028M ² LİK SU DEPOSU B İLE GÖSTERİLEN 249 M ² LİK BORU YOLU C İLE GÖSTERİLEN 6 M ² LİK DOĞALGAZ VANASI BU PARSEL ALEYHİNE 166 İLA 173,175 İLA 179,181 İLA 190 İLA 190,192,193,194,196,197,198,199 ADA 1 PARSELLER VE 191 ADA 5 PARSEL LEHİNE İRTİFAK HAKKI 29/03/1995 YEV:3857(Şablon: Diğer İrtifak Hakkı)		Büyükçekmece - 29-03-1995 00:00 - 3857	-
İrtifak	179 ADA 1 PARSEL DE D İLE GÖSTERİLEN 6 M ² DOĞALGAZ VANASI BU PARSEL LEHİNE 179 ADA 1 PARSEL ALEYHİNE İRTİFAK HAKKI 29/03/1995 YEV:3857(Şablon: Diğer İrtifak Hakkı)		Büyükçekmece - 29-03-1995 00:00 - 3857	-
İrtifak	182 ADA 1 PARSELDE E İLE GÖSTERİLEN 98M ² SU DEPOSU BU PARSEL LEHİNE 182 ADA 1 PARSEL ALEYHİNE İRTİFAK HAKKI(Şablon: Diğer İrtifak Hakkı)		Büyükçekmece - 29-03-1995 00:00 - 3857	-
İrtifak	187 ADA 1 PARSEL DE F İLE GÖSTERİLEN 134 M ² LİK SU DEPOSU BU PARSEL LEHİNE 187 ADA 1 PARSEL ALEYHİNE İRTİFAK HAKKI 29/03/1995 YEV:3857(Şablon: Diğer İrtifak Hakkı)		Büyükçekmece - 29-03-1995 00:00 - 3857	-
İrtifak	199 ADA 1 PARSEL DE G İLE GÖSTERİLEN 107 M ² LİK SU DEPOSU BU PARSEL LEHİNE 199 ADA 1 PARSEL ALEYHİNE İRTİFAK HAKKI 29/03/1995 YEV:3857(Şablon: Diğer İrtifak Hakkı)		Büyükçekmece - 29-03-1995 00:00 - 3857	-
Beyan	1764 VE 1784 SAHİFELERDEKİ MAHAL166 İLA 172,173 İLA 194,195 İLA 199 ADA 1 PARSELLER VE 191 ADA 5 PARSELLERLE MÜŞTEREKTİR.31/05/1996 YEV:4271(Şablon: Ortak yerlerin belirtilmesi)		Büyükçekmece - 31-05-1996 00:00 - 4271	-
İrtifak	ISKİ LEHİNE 705,00 M ² LİK KISMINDA İRTİFAK HAKKI VARDIR.08/06/1998 4269(Şablon: Diğer İrtifak Hakkı)	(SN:4758285) İSTANBUL SU VE KANALİZASYON İDARESİ (İSKİ) VKN:4810039491	Büyükçekmece - 08-06-1998 00:00 - 4269	-
Beyan	Yönetim Planı Değişikliği : TOPLU YAPI YÖNETİM PLANI: 02/03/2012(Şablon: Yönetim Planının Belirtilmesi)		Büyükçekmece - 02-03-2012 15:16 - 4073	-
Beyan	YÖNETİM PLANI:02/01/1996(Şablon: Yönetim Planının Belirtilmesi)		-	-

MÜLKİYET BİLGİLERİ

(Hisse) Sistem No	Malik	El Birliği No	Hisse Pay/ Payda	Metrekare	Toplam Metrekare	Edinme Sebebi Tarih Yevmiye	Terkin Sebebi-Tarih Yevmiye
256331003	(SN:6876823) ALARKO GAYRİMENKUL YATIRIM ORTAKLIĞI ANONİM ŞİRKETİ V	-	1/1	0.00	0.00	Satış 27-12-2013 28233	-

MÜLKİYETE AİT ŞERH BEYAN İRTİFAK BİLGİLERİ

Ş/B/İ	Açıklama	Kısıtlı Malik (Hisse) Ad Soyad	Malik/Lehtar	Tesis Kurum Tarih Yevmiye	Terkin Sebebi-Tarih Yevmiye
Serh	ALSİM ALARKO SANAYİ TESİSLERİ VE TİCARET A.Ş NİN 10 BLOK 2 NOLU DÜKKAN 99 YIL MÜDDETLİ 1000 TL DEN TÜRK TELEKOMÜNİKASYON A.Ş.TÜRK TELEKOM İSTANBUL YAKASI BAŞ MÜDÜRLÜĞÜ LEHİNE KİRA ŞFRHİ:28/05/1997 YEV:4283	ALARKO GAYRİMENKUL YATIRIM ORTAKLIĞI ANONİM ŞİRKETİ VKN	(SN:3048881) TÜRK TELEKOMÜNİKASYON ANONİM ŞİRKETİ VKN:8760052205	Büyükçekmece - 28-05-1997 00:00 - 4283	

Kayıd Oluşturan: OZAN KOLCUOĞLU

Makbuz No	Dekont No	Başvuru No
013121567072	20211118-1753-F01706	56707

TAPU KAYIT BİLGİSİ

Zemin Tipi:	KatMulkiyeti	Ada/Parsel:	180/1
Taşınmaz Kimlik No:	20081037	AT Yüzölçümü(m2):	24935.00
İl/İlçe:	İSTANBUL/BÜYÜKÇEKMECE	Bağımsız Bölüm Nitelik:	DÜKKAN
Kurum Adı:	Büyükkçekmece	Bağımsız Bölüm Brüt Yüzölçümü:	
Mahalle/Köy Adı:	AKÇABURGAZ	Bağımsız Bölüm Net Yüzölçümü:	
Mevki:	ÇAKMAKTARLA SIRT KÖYÜ BALDIRAN	Blok/Kat/Giriş/BBNo:	10/ZEMİN/3
Cilt/Sayfa No:	8/712	Arsa Pay/Payda:	27/17304
Kayıt Durum:	Aktif	Ana Taşınmaz Nitelik:	MARKET BİNASI BEŞ ADET A BEŞ TİPİ VE DÖRT ADET A ÜÇ TİPİ APARTMAN BLOKU

TAŞINMAZA AİT ŞERH BEYAN İRTİFAK BİLGİLERİ

Ş/B/İ	Açıklama	Malik/Lehtar	Tesis Kurum Tarih-Yevmiye	Terkin Sebebi-Tarih-
-------	----------	--------------	---------------------------	----------------------

				Yevmiye
İrtifak	BU PARSEL ÜZERİNDE A İLE GÖSTERİLEN 1028M ² LİK SU DEPOSU B İLE GÖSTERİLEN 249 M ² LİK BORU YOLU C İLE GÖSTERİLEN 6 M ² LİK DOĞALGAZ VANASI BU PARSEL ALEYHİNE 166 İLA 173,175 İLA 179,181 İLA 190 İLA 190,192,193,194,196,197,198,199 ADA 1 PARSELLER VE 191 ADA 5 PARSEL LEHİNE İRTİFAK HAKKI 29/03/1995 YEV:3857(Şablon: Diğer İrtifak Hakkı)		Büyükkçekmece - 29-03-1995 00:00 - 3857	-
İrtifak	179 ADA 1 PARSEL DE D İLE GÖSTERİLEN 6 M ² DOĞALGAZ VANASI BU PARSEL LEHİNE 179 ADA 1 PARSEL ALEYHİNE İRTİFAK HAKKI 29/03/1995 YEV:3857(Şablon: Diğer İrtifak Hakkı)		Büyükkçekmece - 29-03-1995 00:00 - 3857	-
İrtifak	182 ADA 1 PARSELDE E İLE GÖSTERİLEN 98M ² SU DEPOSU BU PARSEL LEHİNE 182 ADA 1 PARSEL ALEYHİNE İRTİFAK HAKKI(Şablon: Diğer İrtifak Hakkı)		Büyükkçekmece - 29-03-1995 00:00 - 3857	-
İrtifak	187 ADA 1 PARSEL DE F İLE GÖSTERİLEN 134 M ² LİK SU DEPOSU BU PARSEL LEHİNE 187 ADA 1 PARSEL ALEYHİNE İRTİFAK HAKKI 29/03/1995 YEV:3857(Şablon: Diğer İrtifak Hakkı)		Büyükkçekmece - 29-03-1995 00:00 - 3857	-
İrtifak	199 ADA 1 PARSELDE G İLE GÖSTERİLEN 107 M ² LİK SU DEPOSU BU PARSEL LEHİNE 199 ADA 1 PARSEL ALEYHİNE İRTİFAK HAKKI 29/03/1995 YEV:3857(Şablon: Diğer İrtifak Hakkı)		Büyükkçekmece - 29-03-1995 00:00 - 3857	-
Beyan	1764 VE 1784 SAHİFELERDEKİ MAHAL 166 İLA 172,173 İLA 194,195 İLA 199 ADA 1 PARSELLER VE 191 ADA 5 PARSELLERLE MÜŞTEREKTİR.31/05/1996 YEV:4271(Şablon: Ortak yerlerin belirtilmesi)		Büyükkçekmece - 31-05-1996 00:00 - 4271	-
İrtifak	İSKİ LEHİNE 705,00 M ² LİK KISMINDA İRTİFAK HAKKI VARDIR.08/06/1998 4269(Şablon: Diğer İrtifak Hakkı)	(SN:4758285) İSTANBUL SU VE KANALİZASYON İDARESİ (İSKİ) VKN:4810039491	Büyükkçekmece - 08-06-1998 00:00 - 4269	-
Beyan	Yönetim Planı Değişikliği : TOPLU YAPI YÖNETİM PLANI: 02/03/2012(Şablon: Yönetim Planının Belirtilmesi)		Büyükkçekmece - 02-03-2012 15:16 - 4073	-
Beyan	YÖNETİM PLANI:02/01/1996(Şablon: Yönetim Planının Belirtilmesi)		-	-

MÜLKİYET BİLGİLERİ

(Hisse) Sistem No	Malik	El Birliği No	Hisse Pay/Payda	Metrekare	Toplam Metrekare	Edinme Sebebi-Tarih-Yevmiye	Terkin Sebebi-Tarih-Yevmiye
256331005	(SN:6876823) ALARKO GAYRİMENKUL YATIRIM ORTAKLIĞI ANONİM ŞİRKETİ V	-	1/1	0.00	0.00	Satış 27-12-2013 28233	-

Kayıd Oluşturan: OZAN KOLCUOĞLU

Makbuz No	Dekont No	Başvuru No
013121567072	20211118-1753-F01706	56707

TAPU KAYIT BİLGİSİ

Zemin Tipi:	KatMulkiyeti	Ada/Parsel:	180/1
Taşınmaz Kimlik No:	20081038	AT Yüzölçüm(m2):	24935.00
İl/İlçe:	İSTANBUL/BÜYÜKÇEKMECE	Bağımsız Bölüm Nitelik:	DÜKKAN
Kurum Adı:	Büyükçekmece	Bağımsız Bölüm Brüt Yüzölçümü:	
Mahalle/Köy Adı:	AKÇABURGAZ	Bağımsız Bölüm Net Yüzölçümü:	
Mevkii:	ÇAKMAKTARLA SIRT KÖYALTI BALDIRAN	Blok/Kat/Giriş/BBNo:	10/ZEMİN/4
Cilt/Sayfa No:	8/713	Arsa Pay/Payda:	14/17304
Kayıt Durum:	Aktif	Ana Taşınmaz Nitelik:	MARKET BİNASI BEŞ ADET A BEŞ TİPİ VE DÖRT ADET A ÜÇ TİPİ APARTMAN BLOKU

TAŞINMAZA AİT ŞERH BEYAN İRTİFAK BİLGİLERİ

Ş/B/İ	Açıklama	Malik/Lehtar	Tesis Kurum Tarih-Yevmiye	Terkin Sebebi-Tarih-

				Yevmiye
İrtifak	BU PARSEL ÜZERİNDE A İLE GÖSTERİLEN 1028M ² LİK SU DEPOSU B İLE GÖSTERİLEN 249 M ² LİK BORU YOLU C İLE GÖSTERİLEN 6 M ² LİK DOĞALGAZ VANASI BU PARSEL ALEYHİNE 166 İLA 173,175 İLA 179,181 İLA 190 İLA 190,192,193,194,196,197,198,199 ADA 1 PARSELLER VE 191 ADA 5 PARSEL LEHİNE İRTİFAK HAKKI 29/03/1995 YEV:3857(Şablon: Diğer İrtifak Hakkı)		Büyükçekmece - 29-03-1995 00:00 - 3857	-
İrtifak	179 ADA 1 PARSEL DE D İLE GÖSTERİLEN 6 M ² DOĞALGAZ VANASI BU PARSEL LEHİNE 179 ADA 1 PARSEL ALEYHİNE İRTİFAK HAKKI 29/03/1995 YEV:3857(Şablon: Diğer İrtifak Hakkı)		Büyükçekmece - 29-03-1995 00:00 - 3857	-
İrtifak	182 ADA 1 PARSELDE E İLE GÖSTERİLEN 98M ² SU DEPOSU BU PARSEL LEHİNE 182 ADA 1 PARSEL ALEYHİNE İRTİFAK HAKKI(Şablon: Diğer İrtifak Hakkı)		Büyükçekmece - 29-03-1995 00:00 - 3857	-
İrtifak	187 ADA 1 PARSEL DE F İLE GÖSTERİLEN 134 M ² LİK SU DEPOSU BU PARSEL LEHİNE 187 ADA 1 PARSEL ALEYHİNE İRTİFAK HAKKI 29/03/1995 YEV:3857(Şablon: Diğer İrtifak Hakkı)		Büyükçekmece - 29-03-1995 00:00 - 3857	-
İrtifak	199 ADA 1 PARSEL DE G İLE GÖSTERİLEN 107 M ² LİK SU DEPOSU BU PARSEL LEHİNE 199 ADA 1 PARSEL ALEYHİNE İRTİFAK HAKKI 29/03/1995 YEV:3857(Şablon: Diğer İrtifak Hakkı)		Büyükçekmece - 29-03-1995 00:00 - 3857	-
Beyan	1764 VE 1784 SAHİFLERDEKİ MAHAL166 İLA 172,173 İLA 194,195 İLA 199 ADA 1 PARSELLER VE 191 ADA 5 PARSELLERLE MÜŞTEREK TİR.31/05/1996 YEV:4271(Şablon: Ortak yerlerin belirtilmesi)		Büyükçekmece - 31-05-1996 00:00 - 4271	-
İrtifak	İSKİ LEHİNE 705,00 M ² LİK KISMINDA İRTİFAK HAKKI VARDIR.08/06/1998 4269(Şablon: Diğer İrtifak Hakkı)	(SN:4758285) İSTANBUL SU VE KANALİZASYON İDARESİ (İSKİ) VKN:4810039491	Büyükçekmece - 08-06-1998 00:00 - 4269	-
Beyan	Yönetim Planı Değişikliği : TOPLU YAPI YÖNETİM PLANI: 02/03/2012(Şablon: Yönetim Planının Belirtilmesi)		Büyükçekmece - 02-03-2012 15:16 - 4073	-
Beyan	YÖNETİM PLANI:02/01/1996(Şablon: Yönetim Planının Belirtilmesi)		-	-

MÜLKİYET BİLGİLERİ

(Hisse) Sistem No	Malik	El Birliği No	Hisse Pay/ Payda	Metrekare	Toplam Metrekare	Edinme Sebebi-Tarih-Yevmiye	Terkin Sebebi-Tarih-Yevmiye
256331007	(SN:6876823) ALARKO GAYRİMENKUL YATIRIM ORTAKLIĞI ANONİM ŞİRKETİ V	-	1/1	0.00	0.00	Satış 27-12-2013 28233	-

Kayıd Oluşturan: OZAN KOLCUOĞLU

Makbuz No	Dekont No	Başvuru No
013121567072	20211118-1753-F01706	56707

TAPU KAYIT BİLGİSİ

Zemin Tipi:	KatMulkıyeti	Ada/Parsel:	180/1
Taşınmaz Kimlik No:	20081039	AT Yüzölçüm(m2):	24935.00
İl/İlçe:	İSTANBUL/BÜYÜKÇEKMECE	Bağımsız Bölüm Nitelik:	DÜKKAN
Kurum Adı:	Büyükçekmece	Bağımsız Bölüm Brüt Yüzölçümü:	
Mahalle/Köy Adı:	AKÇABURGAZ	Bağımsız Bölüm Net Yüzölçümü:	
Mevkii:	ÇAKMAKTARLA SIRTKÖYALTI BALDIRAN	Blok/Kat/Giriş/BBNo:	10/ZEMİN//5
Cilt/Sayfa No:	8/714	Arsa Pay/Payda:	14/17304
Kayıt Durum:	Aktif	Ana Taşınmaz Nitelik:	MARKET BİNASI BEŞ ADET A BEŞ TİPİ VE DÖRT ADET A ÜÇ TİPİ APARTMAN BLOKU

TAŞINMAZA AİT ŞERH BEYAN İRTİFAK BİLGİLERİ

Ş/B/İ	Açıklama	Malik/Lehtar	Tesis Kurum Tarih-Yevmiye	Terkin Sebebi-Tarih-
-------	----------	--------------	---------------------------	----------------------

				Yevmiye
İrtifak	BU PARSEL ÜZERİNDE A İLE GÖSTERİLEN 1028M ² LİK SU DEPOSU B İLE GÖSTERİLEN 249 M ² LİK BORU YOLU C İLE GÖSTERİLEN 6 M ² LİK DOĞAL GAZ VANASI BU PARSEL ALEYHİNE 166 İLA 173,175 İLA 179,181 İLA 190 İLA 190,192,193,194,196,197,198,199 ADA 1 PARSELLER VE 191 ADA 5 PARSEL LEHİNE İRTİFAK HAKKI 29/03/1995 YEV:3857(Şablon: Diğer İrtifak Hakkı)		Büyükçekmece - 29-03-1995 00:00 - 3857	-
İrtifak	179 ADA 1 PARSEL DE D İLE GÖSTERİLEN 6 M ² DOĞALGAZ VANASI BU PARSEL LEHİNE 179 ADA 1 PARSEL ALEYHİNE İRTİFAK HAKKI 29/03/1995 YEV:3857(Şablon: Diğer İrtifak Hakkı)		Büyükçekmece - 29-03-1995 00:00 - 3857	-
İrtifak	182 ADA 1 PARSELDE E İLE GÖSTERİLEN 98M ² SU DEPOSU BU PARSEL LEHİNE 182 ADA 1 PARSEL ALEYHİNE İRTİFAK HAKKI(Şablon: Diğer İrtifak Hakkı)		Büyükçekmece - 29-03-1995 00:00 - 3857	-
İrtifak	187 ADA 1 PARSEL DE F İLE GÖSTERİLEN 134 M ² LİK SU DEPOSU BU PARSEL LEHİNE 187 ADA 1 PARSEL ALEYHİNE İRTİFAK HAKKI 29/03/1995 YEV:3857(Şablon: Diğer İrtifak Hakkı)		Büyükçekmece - 29-03-1995 00:00 - 3857	-
İrtifak	199 ADA 1 PARSELDE G İLE GÖSTERİLEN 107 M ² LİK SU DEPOSU BU PARSEL LEHİNE 199 ADA 1 PARSEL ALEYHİNE İRTİFAK HAKKI 29/03/1995 YEV:3857(Şablon: Diğer İrtifak Hakkı)		Büyükçekmece - 29-03-1995 00:00 - 3857	-
Beyan	1764 VE 1784 SAHİFELERDEKİ MAHAL166 İLA 172,173 İLA 194,195 İLA 199 ADA 1 PARSELLER VE 191 ADA 5 PARSELLERLE MÜŞTEREKTİR.31/05/1996 YEV:4271(Şablon: Ortak yerlerin belirtilmesi)		Büyükçekmece - 31-05-1996 00:00 - 4271	-
İrtifak	İSKİ LEHİNE 705,00 M ² LİK KISMINDA İRTİFAK HAKKI VARDIR.08/06/1998 4269(Şablon: Diğer İrtifak Hakkı)	(SN:4758285) İSTANBUL SU VE KANALİZASYON İDARESİ (İSKİ) VKN:4810039491	Büyükçekmece - 08-06-1998 00:00 - 4269	-
Beyan	Yönetim Planı Değişikliği : TOPLU YAPI YÖNETİM PLANI: 02/03/2012(Şablon: Yönetim Planının Belirtilmesi)		Büyükçekmece - 02-03-2012 15:16 - 4073	-
Beyan	YÖNETİM PLANI:02/01/1996(Şablon: Yönetim Planının Belirtilmesi)		-	-

MÜLKİYET BİLGİLERİ

(Hisse) Sistem No	Malik	El Birliği No	Hisse Pay/ Payda	Metrekare	Toplam Metrekare	Edinme Sebebi-Tarih-Yevmiye	Terkin Sebebi-Tarih-Yevmiye
256331018	(SN:6876823) ALARKO GAYRİMENKUL YATIRIM ORTAKLIĞI ANONİM ŞİRKETİ V	-	1/1	0.00	0.00	Satış 27/12/2013 28233	-

Kayı Oluşturan: OZAN KOLCUOĞLU

Makbuz No	Dekont No	Başvuru No
013121567072	20211118-1753-F01706	56707

TAPU KAYIT BİLGİSİ

Zemin Tipi:	KatMulkiyeti	Ada/Parsel:	180/1
Taşınmaz Kimlik No:	20081040	AT Yüzölçüm(m2):	24935.00
İl/İlçe:	İSTANBUL/BÜYÜKÇEKMECE	Bağımsız Bölüm Nitelik:	DÜKKAN
Kurum Adı:	Büyükkçekmece	Bağımsız Bölüm Brüt Yüzölçümü:	
Mahalle/Köy Adı:	AKÇABURGAZ	Bağımsız Bölüm Net Yüzölçümü:	
Mevkii:	ÇAKMAKTARLA SIRT KÖYALTI BALDIRAN	Blok/Kat/Giriş/BBNo:	10/ZEMİN//6
Cilt/Sayfa No:	8/715	Arsa Pay/Payda:	14/17304
Kayıt Durum:	Aktif	Ana Taşınmaz Nitelik:	MARKET BİNASI BEŞ ADET A BEŞ TİPİ VE DÖRT ADET A ÜÇ TİPİ APARTMAN BLOKU

TAŞINMAZA AİT ŞERH BEYAN İRTİFAK BİLGİLERİ

Ş/B/i	Açıklama	Malik/Lehtar	Tesis Kurum Tarih-Yevmiye	Terkin Sebebi-Tarih-

				Yevmiye
İrtifak	BU PARSEL ÜZERİNDE A İLE GÖSTERİLEN 1028M ² LİK SU DEPOSU B İLE GÖSTERİLEN 249 M ² LİK BORU YOLU C İLE GÖSTERİLEN 6 M ² LİK DOĞALGAZ VANASI BU PARSEL ALEYHİNE 166 İLA 173,175 İLA 179,181 İLA 190 İLA 190,192,193,194,196,197,198,199 ADA 1 PARSELLER VE 191 ADA 5 PARSEL LEHİNE İRTİFAK HAKKI 29/03/1995 YEV:3857(Şablon: Diğer İrtifak Hakkı)		Büyükçekmece - 29-03-1995 00:00 - 3857	-
İrtifak	179 ADA 1 PARSEL DE D İLE GÖSTERİLEN 6 M ² DOĞALGAZ VANASI BU PARSEL LEHİNE 179 ADA 1 PARSEL ALEYHİNE İRTİFAK HAKKI 29/03/1995 YEV:3857(Şablon: Diğer İrtifak Hakkı)		Büyükçekmece - 29-03-1995 00:00 - 3857	-
İrtifak	182 ADA 1 PARSEL DE E İLE GÖSTERİLEN 98M ² SU DEPOSU BU PARSEL LEHİNE 182 ADA 1 PARSEL ALEYHİNE İRTİFAK HAKKI(Şablon: Diğer İrtifak Hakkı)		Büyükçekmece - 29-03-1995 00:00 - 3857	-
İrtifak	187 ADA 1 PARSEL DE F İLE GÖSTERİLEN 134 M ² LİK SU DEPOSU BU PARSEL LEHİNE 187 ADA 1 PARSEL ALEYHİNE İRTİFAK HAKKI 29/03/1995 YEV:3857(Şablon: Diğer İrtifak Hakkı)		Büyükçekmece - 29-03-1995 00:00 - 3857	-
İrtifak	199 ADA 1 PARSEL DE G İLE GÖSTERİLEN 107 M ² LİK SU DEPOSU BU PARSEL LEHİNE 199 ADA 1 PARSEL ALEYHİNE İRTİFAK HAKKI 29/03/1995 YEV:3857(Şablon: Diğer İrtifak Hakkı)		Büyükçekmece - 29-03-1995 00:00 - 3857	-
Beyan	1764 VE 1784 SAHİFELERDEKİ MAHAL166 İLA 172,173 İLA 194,195 İLA 199 ADA 1 PARSELLER VE 191 ADA 5 PARSELLERLE MÜŞTEREKTİR.31/05/1996 YEV:4271(Şablon: Ortak yerlerin belirtilmesi)		Büyükçekmece - 31-05-1996 00:00 - 4271	-
İrtifak	İSKİ LEHİNE 705,00 M ² LİK KISMINDA İRTİFAK HAKKI VARDIR.08/06/1998 4269(Şablon: Diğer İrtifak Hakkı)	(SN:4758285) İSTANBUL SU VE KANALİZASYON İDARESİ (İSKİ) VKN:4810039491	Büyükçekmece - 08-06-1998 00:00 - 4269	-
Beyan	Yönetim Planı Değişikliği : TOPLU YAPI YÖNETİM PLANI: 02/03/2012(Şablon: Yönetim Planının Belirtilmesi)		Büyükçekmece - 02-03-2012 15:16 - 4073	-
Beyan	YÖNETİM PLANI:02/01/1996(Şablon: Yönetim Planının Belirtilmesi)		-	-

MÜLKİYET BİLGİLERİ

(Hisse) Sistem No	Malik	El Birliği No	Hisse Pay/ Payda	Metrekare	Toplam Metrekare	Edinme Sebebi-Tarih-Yevmiye	Terkin Sebebi-Tarih-Yevmiye
256331009	(SN:6876823) ALARKO GAYRİMENKUL YATIRIM ORTAKLIĞI ANONİM ŞİRKETİ V	-	1/1	0.00	0.00	Satış 27-12-2013 28233	-

Kayıd Oluşturan: OZAN KOLCUOĞLU

Makbuz No	Dekont No	Başvuru No
013121567072	20211118-1753-F01706	56707

TAPU KAYIT BİLGİSİ

Zemin Tipi:	KatMulkiyeti	Ada/Parsel:	180/1
Taşınmaz Kimlik No:	20081041	AT Yüzölçüm(m2):	24935.00
İl/ilçe:	İSTANBUL/BÜYÜKÇEKMECE	Bağımsız Bölüm Nitelik:	DÜKKAN
Kurum Adı:	Büyükçekmece	Bağımsız Bölüm Brüt Yüzölçümü:	
Mahalle/Köy Adı:	AKÇABURGAZ	Bağımsız Bölüm Net Yüzölçümü:	
Mevkii:	ÇAKMAKTARLA SIRTKÖYALTI BALDIRAN	Blok/Kat/Giriş/BBNo:	10/ZEMİN//7
Cilt/Sayfa No:	8/716	Arsa Pay/Payda:	14/17304
Kayıt Durum:	Aktif	Ana Taşınmaz Nitelik:	MARKET BİNASI BEŞ ADET A BEŞ TİPİ VE DÖRT ADET A ÜÇ TİPİ APARTMAN BLOKU

TAŞINMAZA AİT ŞERH BEYAN İRTİFAK BİLGİLERİ

Ş/B/İ	Açıklama	Malik/Lehtar	Tesis Kurum Tarih-Yevmiye	Terkin Sebebi-Tarih-
-------	----------	--------------	---------------------------	----------------------

				Yevmiye
İrtifak	BU PARSEL ÜZERİNDE A İLE GÖSTERİLEN 1028M ² LİK SU DEPOSU B İLE GÖSTERİLEN 249 M ² LİK BORU YOLU C İLE GÖSTERİLEN 6 M ² LİK DOĞALGAZ VANASI BU PARSEL ALEYHİNE 166 İLA 173,175 İLA 179,181 İLA 190 İLA 190,192,193,194,196,197,198,199 ADA 1 PARSELLER VE 191 ADA 5 PARSEL LEHİNE İRTİFAK HAKKI 29/03/1995 YEV:3857(Şablon: Diğer İrtifak Hakkı)		Büyükçekmece - 29-03-1995 00:00 - 3857	-
İrtifak	179 ADA 1 PARSEL DE D İLE GÖSTERİLEN 6 M ² DOĞALGAZ VANASI BU PARSEL LEHİNE 179 ADA 1 PARSEL ALEYHİNE İRTİFAK HAKKI 29/03/1995 YEV:3857(Şablon: Diğer İrtifak Hakkı)		Büyükçekmece - 29-03-1995 00:00 - 3857	-
İrtifak	182 ADA 1 PARSELDE E İLE GÖSTERİLEN 98M ² SU DEPOSU BU PARSEL LEHİNE 182 ADA 1 PARSEL ALEYHİNE İRTİFAK HAKKI(Şablon: Diğer İrtifak Hakkı)		Büyükçekmece - 29-03-1995 00:00 - 3857	-
İrtifak	187 ADA 1 PARSEL DE F İLE GÖSTERİLEN 134 M ² LİK SU DEPOSU BU PARSEL LEHİNE 187 ADA 1 PARSEL ALEYHİNE İRTİFAK HAKKI 29/03/1995 YEV:3857(Şablon: Diğer İrtifak Hakkı)		Büyükçekmece - 29-03-1995 00:00 - 3857	-
İrtifak	199 ADA 1 PARSELDE G İLE GÖSTERİLEN 107 M ² LİK SU DEPOSU BU PARSEL LEHİNE 199 ADA 1 PARSEL ALEYHİNE İRTİFAK HAKKI 29/03/1995 YEV:3857(Şablon: Diğer İrtifak Hakkı)		Büyükçekmece - 29-03-1995 00:00 - 3857	-
Beyan	1764 VE 1784 SAHİFELERDEKİ MAHAL166 İLA 172,173 İLA 194,195 İLA 199 ADA 1 PARSELLER VE 191 ADA 5 PARSELLERLE MÜŞTEREKTİR.31/05/1996 YEV:4271(Şablon: Ortak yerlerin belirtilmesi)		Büyükçekmece - 31-05-1996 00:00 - 4271	-
İrtifak	İSKİ LEHİNE 705,00 M ² LİK KISMINDA İRTİFAK HAKKI VARDIR.08/06/1998 4269(Şablon: Diğer İrtifak Hakkı)	(SN:4758285) İSTANBUL SU VE KANALİZASYON İDARESİ (İSKİ) VKN:4810039491	Büyükçekmece - 08-06-1998 00:00 - 4269	-
Beyan	Yönetim Planı Değişikliği : TOPLU YAPI YÖNETİM PLANI: 02/03/2012(Şablon: Yönetim Planının Belirtilmesi)		Büyükçekmece - 02-03-2012 15:16 - 4073	-
Beyan	YÖNETİM PLANI:02/01/1996(Şablon: Yönetim Planının Belirtilmesi)		-	-

MÜLKİYET BİLGİLERİ

(Hisse) Sistem No	Malik	El Birliği No	Hisse Pay/Payda	Metrekare	Toplam Metrekare	Edinme Sebebi-Tarih-Yevmiye	Terkin Sebebi-Tarih-Yevmiye
256331010	(SN:6876823) ALARKO GAYRİMENKUL YATIRIM ORTAKLIĞI ANONİM ŞİRKETİ V	-	1/1	0.00	0.00	Satış 27-12-2013 28233	-

Kayıd Oluşturan: OZAN KOLCUOĞLU

Makbuz No	Dekont No	Başvuru No
013121567072	20211118-1753-F01706	56707

TAPU KAYIT BİLGİSİ

Zemin Tipi:	KatMulkıyeti	Ada/Parsel:	180/1
Taşınmaz Kimlik No:	20081042	AT Yüzölçüm(m2):	24935.00
İl/İlçe:	İSTANBUL/BÜYÜKÇEKMECE	Bağımsız Bölüm Nitelik:	DÜKKAN
Kurum Adı:	Büyükçekmece	Bağımsız Bölüm Brüt Yüzölçümü:	
Mahalle/Köy Adı:	AKÇABURGAZ	Bağımsız Bölüm Net Yüzölçümü:	
Mevki:	ÇAKMAKTARLA SIRTKÖYALTI BALDIRAN	Blok/Kat/Giriş/BBNo:	10/ZEMİN/8
Cilt/Sayfa No:	8/717	Arsa Pay/Payda:	14/17304
Kayıt Durum:	Aktif	Ana Taşınmaz Nitelik:	MARKET BİNASI BEŞ ADET A BEŞ TİPİ VE DÖRT ADET A ÜÇ TİPİ APARTMAN BLOKU

TAŞINMAZA AİT ŞERH BEYAN İRTİFAK BİLGİLERİ

Ş/B/İ	Açıklama	Malik/Lehtar	Tesis Kurum Tarih-Yevmiye	Terkin Sebebi-Tarih-
-------	----------	--------------	---------------------------	----------------------

				Yevmiye
İrtifak	BU PARSEL ÜZERİNDE A İLE GÖSTERİLEN 1028M ² LİK SU DEPOSU B İLE GÖSTERİLEN 249 M ² LİK BORU YOLU C İLE GÖSTERİLEN 6 M ² LİK DOĞALGAZ VANASI BU PARSEL ALEYHİNE 166 İLA 173,175 İLA 179,181 İLA 190 İLA 190,192,193,194,196,197,198,199 ADA 1 PARSELLER VE 191 ADA 5 PARSEL LEHİNE İRTİFAK HAKKI 29/03/1995 YEV:3857(Şablon: Diğer İrtifak Hakkı)		Büyükçekmece - 29-03-1995 00:00 - 3857	-
İrtifak	179 ADA 1 PARSEL DE D İLE GÖSTERİLEN 6 M ² DOĞALGAZ VANASI BU PARSEL LEHİNE 179 ADA 1 PARSEL ALEYHİNE İRTİFAK HAKKI 29/03/1995 YEV:3857(Şablon: Diğer İrtifak Hakkı)		Büyükçekmece - 29-03-1995 00:00 - 3857	-
İrtifak	182 ADA 1 PARSELDE E İLE GÖSTERİLEN 98M ² SU DEPOSU BU PARSEL LEHİNE 182 ADA 1 PARSEL ALEYHİNE İRTİFAK HAKKI(Şablon: Diğer İrtifak Hakkı)		Büyükçekmece - 29-03-1995 00:00 - 3857	-
İrtifak	187 ADA 1 PARSEL DE F İLE GÖSTERİLEN 134 M ² LİK SU DEPOSU BU PARSEL LEHİNE 187 ADA 1 PARSEL ALEYHİNE İRTİFAK HAKKI 29/03/1995 YEV:3857(Şablon: Diğer İrtifak Hakkı)		Büyükçekmece - 29-03-1995 00:00 - 3857	-
İrtifak	199 ADA 1 PARSELDE G İLE GÖSTERİLEN 107 M ² LİK SU DEPOSU BU PARSEL LEHİNE 199 ADA 1 PARSEL ALEYHİNE İRTİFAK HAKKI 29/03/1995 YEV:3857(Şablon: Diğer İrtifak Hakkı)		Büyükçekmece - 29-03-1995 00:00 - 3857	-
Beyan	1764 VE 1784 SAHİFELERDEKİ MAHAL166 İLA 172,173 İLA 194,195 İLA 199 ADA 1 PARSELLER VE 191 ADA 5 PARSELLERLE MÜŞTEREK TİR.31/05/1996 YEV:4271(Şablon: Ortak yerlerin belirtilmesi)		Büyükçekmece - 31-05-1996 00:00 - 4271	-
İrtifak	İSKİ LEHİNE 705,00 M ² LİK KISMINDA İRTİFAK HAKKI VARDIR.08/06/1998 4269(Şablon: Diğer İrtifak Hakkı)	(SN:4758285) İSTANBUL SU VE KANALİZASYON İDARESİ (İSKİ) VKN:4810039491	Büyükçekmece - 08-06-1998 00:00 - 4269	-
Beyan	Yönetim Planı Değişikliği : TOPLU YAPI YÖNETİM PLANI: 02/03/2012(Şablon: Yönetim Planının Belirtilmesi)		Büyükçekmece - 02-03-2012 15:16 - 4073	-
Beyan	YÖNETİM PLANI:02/01/1996(Şablon: Yönetim Planının Belirtilmesi)		-	-

MÜLKİYET BİLGİLERİ

(Hisse) Sistem No	Malik	El Birliği No	Hisse Pay/ Payda	Metrekare	Toplam Metrekare	Edinme Sebebi-Tarih-Yevmiye	Terkin Sebebi-Tarih-Yevmiye
256331012	(SN:6876823) ALARKO GAYRİMENKUL YATIRIM ORTAKLIĞI ANONİM ŞİRKETİ V	-	1/1	0.00	0.00	Satış 27-12-2013 28233	-

Kayıd Oluşturan: OZAN KOLCUOĞLU

Makbuz No	Dekont No	Başvuru No
013121567072	20211118-1753-F01706	56707

TAPU KAYIT BİLGİSİ

Zemin Tipi:	KatMulkıyeti	Ada/Parsel:	180/1
Taşınmaz Kimlik No:	20081043	AT Yüzölçüm(m2):	24935.00
İl/ilçe:	İSTANBUL/BÜYÜKÇEKMECE	Bağımsız Bölüm Nitelik:	DÜKKAN
Kurum Adı:	Büyükçekmece	Bağımsız Bölüm Brüt Yüzölçümü:	
Mahalle/Köy Adı:	AKÇABURGAZ	Bağımsız Bölüm Net Yüzölçümü:	
Mevkii:	ÇAKMAKTARLA SIRTKÖYALTI BALDIRAN	Blok/Kat/Giriş/BBNo:	10/ZEMİN/9
Cilt/Sayfa No:	8/718	Arsa Pay/Payda:	14/17304
Kayıt Durum:	Aktif	Ana Taşınmaz Nitelik:	MARKET BİNASI BEŞ ADET A BEŞ TİPİ VE DÖRT ADET A ÜÇ TİPİ APARTMAN BLOKU

TAŞINMAZA AİT ŞERH BEYAN İRTİFAK BİLGİLERİ

Ş/B/İ	Açıklama	Malik/Lehtar	Tesis Kurum Tarih-Yevmiye	Terkin Sebebi-Tarih-
-------	----------	--------------	---------------------------	----------------------

				Yevmiye
İrtifak	BU PARSEL ÜZERİNDE A İLE GÖSTERİLEN 1028M ² LİK SU DEPOSU B İLE GÖSTERİLEN 249 M ² LİK BORU YOLU C İLE GÖSTERİLEN 6 M ² LİK DOĞALGAZ VANASI BU PARSEL ALEYHİNE 166 İLA 173,175 İLA 179,181 İLA 190 İLA 190,192,193,194,196,197,198,199 ADA 1 PARSELLER VE 191 ADA 5 PARSEL LEHİNE İRTİFAK HAKKI 29/03/1995 YEV:3857(Şablon: Diğer İrtifak Hakkı)		Büyükçekmece - 29-03-1995 00:00 - 3857	-
İrtifak	179 ADA 1 PARSEL DE D İLE GÖSTERİLEN 6 M ² DOĞALGAZ VANASI BU PARSEL LEHİNE 179 ADA 1 PARSEL ALEYHİNE İRTİFAK HAKKI 29/03/1995 YEV:3857(Şablon: Diğer İrtifak Hakkı)		Büyükçekmece - 29-03-1995 00:00 - 3857	-
İrtifak	182 ADA 1 PARSELDE E İLE GÖSTERİLEN 98M ² SU DEPOSU BU PARSEL LEHİNE 182 ADA 1 PARSEL ALEYHİNE İRTİFAK HAKKI(Şablon: Diğer İrtifak Hakkı)		Büyükçekmece - 29-03-1995 00:00 - 3857	-
İrtifak	187 ADA 1 PARSEL DE F İLE GÖSTERİLEN 134 M ² LİK SU DEPOSU BU PARSEL LEHİNE 187 ADA 1 PARSEL ALEYHİNE İRTİFAK HAKKI 29/03/1995 YEV:3857(Şablon: Diğer İrtifak Hakkı)		Büyükçekmece - 29-03-1995 00:00 - 3857	-
İrtifak	199 ADA 1 PARSELDE G İLE GÖSTERİLEN 107 M ² LİK SU DEPOSU BU PARSEL LEHİNE 199 ADA 1 PARSEL ALEYHİNE İRTİFAK HAKKI 29/03/1995 YEV:3857(Şablon: Diğer İrtifak Hakkı)		Büyükçekmece - 29-03-1995 00:00 - 3857	-
Beyan	1764 VE 1784 SAHİFELERDEKİ MAHAL 166 İLA 172,173 İLA 194,195 İLA 199 ADA 1 PARSELLER VE 191 ADA 5 PARSELLERLE MÜŞTEREKTİR.31/05/1996 YEV:4271(Şablon: Ortak yerlerin belirtilmesi)		Büyükçekmece - 31-05-1996 00:00 - 4271	-
İrtifak	İSKİ LEHİNE 705,00 M ² LİK KISMINDA İRTİFAK HAKKI VARDIR.08/06/1998 4269(Şablon: Diğer İrtifak Hakkı)	(SN:4758285) İSTANBUL SU VE KANALİZASYON İDARESİ (İSKİ) VKN:4810039491	Büyükçekmece - 08-06-1998 00:00 - 4269	-
Beyan	Yönetim Planı Değişikliği : TOPLU YAPI YÖNETİM PLANI: 02/03/2012(Şablon: Yönetim Planının Belirtilmesi)		Büyükçekmece - 02-03-2012 15:16 - 4073	-
Beyan	YÖNETİM PLANI:02/01/1996(Şablon: Yönetim Planının Belirtilmesi)		-	-

MÜLKİYET BİLGİLERİ

(Hisse) Sistem No	Malik	El Birliği No	Hisse Pay/ Payda	Metrekare	Toplam Metrekare	Edinme Sebebi-Tarih-Yevmiye	Terkin Sebebi-Tarih-Yevmiye
256331014	(SN:68/6823) ALARKO GAYRİMENKUL YATIRIM ORTAKLIĞI ANONİM ŞİRKETİ V	-	1/1	0.00	0.00	Satış 27-12-2013 28233	-

Kayıd Oluşturan: OZAN KOLCUOĞLU

Makbuz No	Dekont No	Başvuru No
013121567072	20211118-1753-F01706	56707

TAPU KAYIT BİLGİSİ

Zemin Tipi:	KatMülkiyeti	Ada/Parsel:	180/1
Taşınmaz Kimlik No:	20081044	AT Yüzölçüm(m2):	24935.00
İl/ilçe:	İSTANBUL/BÜYÜKÇEKMECE	Bağımsız Bölüm Nitelik:	DÜKKAN
Kurum Adı:	Büyükçekmece	Bağımsız Bölüm Brüt Yüzölçümü:	
Mahalle/Köy Adı:	AKÇABURGAZ	Bağımsız Bölüm Net Yüzölçümü:	
Mevkii:	ÇAKMAKTARLA SIRTKÖYALTI BALDIRAN	Blok/Kat/Giriş/BBNo:	10/ZEMİN//10
Cilt/Sayfa No:	8/719	Arsa Pay/Payda:	14/17304
Kayıt Durum:	Aktif	Ana Taşınmaz Nitelik:	MARKET BİNASI BEŞ ADET A BEŞ TİPİ VE DÖRT ADET A ÜÇ TİPİ APARTMAN BLOKU

TAŞINMAZA AİT ŞERH BEYAN İRTİFAK BİLGİLERİ

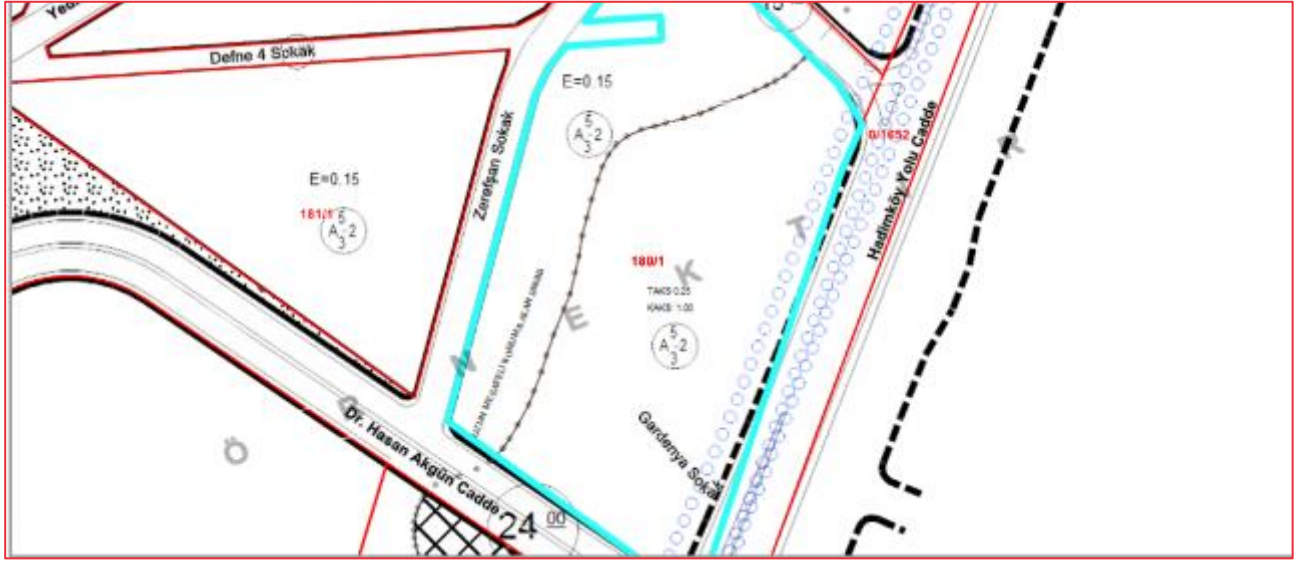
Ş/B/l	Açıklama	Malik/Lehtar	Tesis Kurum Tarih-Yevmiye	Terkin Sebebi-Tarih-

				Yevmiye
İrtifak	BU PARSEL ÜZERİNDE A İLE GÖSTERİLEN 1028M ² LİK SU DEPOSU B İLE GÖSTERİLEN 249 M ² LİK BORU YOLU C İLE GÖSTERİLEN 6 M ² LİK DOĞALGAZ VANASI BU PARSEL ALEYHİNE 166 İLA 173,175 İLA 179,181 İLA 190 İLA 190,192,193,194,196,197,198,199 ADA 1 PARSELLER VE 191 ADA 5 PARSEL LEHİNE İRTİFAK HAKKI 29/03/1995 YEV:3857(Şablon: Diğer İrtifak Hakkı)		Büyükçekmece - 29-03-1995 00:00 - 3857	-
İrtifak	179 ADA 1 PARSEL DE D İLE GÖSTERİLEN 6 M ² DOĞALGAZ VANASI BU PARSEL LEHİNE 179 ADA 1 PARSEL ALEYHİNE İRTİFAK HAKKI 29/03/1995 YEV:3857(Şablon: Diğer İrtifak Hakkı)		Büyükçekmece - 29-03-1995 00:00 - 3857	-
İrtifak	182 ADA 1 PARSELDE E İLE GÖSTERİLEN 98M ² SU DEPOSU BU PARSEL LEHİNE 182 ADA 1 PARSEL ALEYHİNE İRTİFAK HAKKI(Şablon: Diğer İrtifak Hakkı)		Büyükçekmece - 29-03-1995 00:00 - 3857	-
İrtifak	187 ADA 1 PARSEL DE F İLE GÖSTERİLEN 134 M ² LİK SU DEPOSU BU PARSEL LEHİNE 187 ADA 1 PARSEL ALEYHİNE İRTİFAK HAKKI 29/03/1995 YEV:3857(Şablon: Diğer İrtifak Hakkı)		Büyükçekmece - 29-03-1995 00:00 - 3857	-
İrtifak	199 ADA 1 PARSELDE G İLE GÖSTERİLEN 107 M ² LİK SU DEPOSU BU PARSEL LEHİNE 199 ADA 1 PARSEL ALEYHİNE İRTİFAK HAKKI 29/03/1995 YEV:3857(Şablon: Diğer İrtifak Hakkı)		Büyükçekmece - 29-03-1995 00:00 - 3857	-
Beyan	1764 VE 1784 SAHİFELERDEKİ MAHAL166 İLA 172,173 İLA 194,195 İLA 199 ADA 1 PARSELLER VE 191 ADA 5 PARSELLERLE MÜŞTEREK TİR.31/05/1996 YEV:4271(Şablon: Ortak yerlerin belirtilmesi)		Büyükçekmece - 31-05-1996 00:00 - 4271	-
İrtifak	İSKİ LEHİNE 705,00 M ² LİK KISMINDA İRTİFAK HAKKI VARDIR.08/06/1998 4269(Şablon: Diğer İrtifak Hakkı)	(SN:4758285) İSTANBUL SU VE KANALİZASYON İDARESİ (İSKİ) VKN:4810039491	Büyükçekmece - 08-06-1998 00:00 - 4269	-
Beyan	Yönetim Planı Değişikliği : TOPLU YAPI YÖNETİM PLANI: 02/03/2012(Şablon: Yönetim Planının Belirtilmesi)		Büyükçekmece - 02-03-2012 15:16 - 4073	-
Beyan	YÖNETİM PLANI:02/01/1996(Şablon: Yönetim Planının Belirtilmesi)		-	-

MÜLKİYET BİLGİLERİ

(Hisse) Sistem No	Malik	El Birliği No	Hisse Pay/ Payda	Metrekare	Toplam Metrekare	Edinme Sebebi-Tarih-Yevmiye	Terkin Sebebi-Tarih-Yevmiye
256331016	(SN:6876823) ALARKO GAYRİMENKUL YATIRIM ORTAKLIĞI ANONİM ŞİRKETİ V	-	1/1	0.00	0.00	Satış 27/12/2013 28233	-

Ek 3: İmar Durumu



Ek 4: Vaziyet Planı




Ek 7: Fotoğraflar





Ek 8: Enerji Kimlik Belgesi



bina enerji performansı

ENERJİ KİMLİK BELGESİ

Binanın		Belgenin	
Tipi:	AVM	Veriliş Tarihi:	31.12.2019
İnşaat Ruhsat Tarihi:	17.8.1993	Geçerlilik Tarihi:	31.12.2029
Tadilat Tarihi:		Performans Sınıfı:	B
Toplam Alan:	899,64	Emisyon Sınıfı:	B
Ada/Parsel/Pafta:	180 / 1 / 2		
UAVT Bina No:	274678184		
Adı:	ALKENT BÜYÜKÇEKMECE ÇARŞI		
Adresi:	ALKENT 2000 MAH. YEDİ TEPE CAD. NO:1 BÜYÜKÇEKMECE/İSTANBUL		



Sahibinin Adı Soyadı: ALKENT BÜYÜKÇEKMECE ÇARŞI

ENERJİ PERFORMANSI

Yüksek

ORAN

A 0 - 39

B 40 - 79 73

C 80 - 99

D 100 - 119

E 120 - 139

F 140 - 174

G 175 - ...

Düşük

SERA GAZI EMİSYONU

3025

kg m².CO₂m².yıl

ORAN

A 0 - 39

B 40 - 79 79

C 80 - 99

D 100 - 119

E 120 - 139

F 140 - 174

G 175 - ...

Yüksek

YENİLENEBİLİR ENERJİ KULLANIM ORANI


% 0.00

SİSTEMLER	YILLIK ENERJİ TÜKETİMLERİ		YENİLENEBİLİR ENERJİ/KOJEN. ENERJİ		SINIFI
	Birincil (kWh/yıl)	Birim Alan Başına (kWh/m ² .yıl)	Birincil (kWh/yıl)	Birim Alan Başına (kWh/m ² .yıl)	
Toplam	70.691,15	101,57	0,00	0,00	B
Isıtma	25.285,93	36,33	0,00	0,00	B
Sihhi Sıcak Su	0,00	0,00	0,00	0,00	D
Soğutma	7.538,47	10,83	0,00	0,00	B
Havalandırma	3.335,91	4,79			C
Aydınlatma	34.530,84	49,62			B
Kojenarasyon	0,00	0,00	0,00	0,00	—
Fotovoltaik	—	—	0,00	0,00	—

Belgenin	
Numarası:	M2834375633FE
Veriliş Tarihi:	31.12.2019
Son Geçerlilik Tarihi:	31.12.2029
İptal Edilen EKB No:	

Belge Düzenleyenin	
Adı Soyadı:	ZEYNEP ÇELİK
Firması:	SEMTRIO MÜHENDİSLİK VE DANIŞMANLIK HİZMETLERİ LIMITED ŞİRKETİ
Sertifika No:	MMO-34-0406
İmza:	

Kare Kod



Sayfa 1/3

Ek 9: Özgeçmişler

Adı ve Soyadı	Ece KADIOĞLU		
Doğum Yeri, Tarihi	Samsun, 17.06.1985		
Mesleği	Jeodezi ve Fotogrametri Mühendisi, Lisanslı Değerleme Uzmanı (403562)		
Pozisyon	TSKB Gayrimenkul Değerleme A.Ş. / Yönetici		
Eğitim Durumu	<p>Yüksek Lisans</p> <p>Yıldız Teknik Üniversitesi, İşletme Yönetimi Yüksek Lisans Programı (2014-2015)</p> <p>Lisans</p> <p>Yıldız Teknik Üniversitesi, Jeodezi ve Fotogrametri Mühendisliği Bölümü (2004-2009)</p> <p>Erasmus Programı</p> <p>Universidad Politecnica De Valencia Escuela Tecnica Sup. De Ing. Geodesica, Cartografica y Topografica (2008-2009 Güz Yarıyılı)</p>		
İş Tecrübesi	Ocak 2020-...	TSKB Gayrimenkul Değerleme A.Ş. /Özel Projeler Departmanı	Yönetici
	Ocak 2016- Aralık 2019	TSKB Gayrimenkul Değerleme A.Ş. /Özel Projeler Departmanı	Yönetici Yardımcısı
	Ocak 2014- Aralık 2015	TSKB Gayrimenkul Değerleme A.Ş. /Özel Projeler Departmanı	Kıdemli Değerleme Uzmanı
	Ocak 2011 - Aralık 2013	TSKB Gayrimenkul Değerleme A.Ş. /Özel Projeler Departmanı	Değerleme Uzmanı
	Eylül 2010 - Ocak 2011	Foreks Gayrimenkul Değerleme ve Danışmanlık A.Ş	Değerleme Uzmanı
Sertifikalar	SPK Onaylı Gayrimenkul Değerleme Uzmanı (Lisans No:403562)		
Yabancı Diller	İngilizce		

Şirketimizin gizlilik politikası çerçevesinde uzmanın hazırladığı değerlendirme raporu hakkında bilgi verilememektedir. Uzman şirketimizde değerlendirme raporu hazırlanmasında faal olarak görev almaktadır.

Adı ve Soyadı	Ozan KOLCUOĞLU		
Doğum Yeri, Tarihi	İstanbul, 17.11.1981		
Mesleği	Elektrik Mühendisliği, Lisanslı Değerleme Uzmanı		
Pozisyon	TSKB Gayrimenkul Değerleme Genel Müdür Yardımcısı / Lisanslı Değerleme Uzmanı (402293) SPK		
Eğitim Durumu	Lisans YTÜ, Elektrik-Elektronik Fakültesi, Elektrik Mühendisliği, (2004) Yüksek Lisans İstanbul Üniversitesi, MBA, (2005-2007) Sertifika Programı University of Florida, Yenilenebilir Enerji ve Sürdürülebilirlik, (2013-2014)		
İş Tecrübesi	2015-...	TSKB Gayrimenkul Değerleme A.Ş.	Genel Müdür Yardımcısı
	2014 - 2015	TSKB Gayrimenkul Değerleme A.Ş.	Müdür
	2012 - 2013	TSKB Gayrimenkul Değerleme A.Ş.	Yönetici
	2010 - 2011	TSKB Gayrimenkul Değerleme A.Ş.	Yönetici Yardımcısı
	2006 - 2009	TSKB Gayrimenkul Değerleme A.Ş.	Değerleme Uzmanı
	2006 - 2006	KC Group	Elektrik Mühendisi
Sertifikalar	Royal Institution of Chartered Surveyors (RICS) Üyesi SPK Onaylı Gayrimenkul Değerleme Uzmanı (Lisans No: 402293) LEED Green Associate Sertifikası (USGBC)		
Yabancı Diller	İngilizce		

Şirketimizin gizlilik politikası çerçevesinde uzmanın hazırladığı değerlendirme raporu hakkında bilgi verilememektedir. Uzman şirketimizde değerlendirme raporu hazırlanmasında faal olarak görev almaktadır.

Ek 9: SPK Lisansları ve Mesleki Tecrübe Belgeleri



Tarih : 20.01.2015

No : 403562

GAYRİMENKUL DEĞERLEME LİSANSI

Sermaye Piyasası Kurulu'nun "Sermaye Piyasasında Faaliyette Bulunanlar İçin Lisanslama ve Sicil Tutmaya İlişkin Esaslar Hakkında Tebliğ"i (VII-128.7) uyarınca

Ece KADIOĞLU

Gayrimenkul Değerleme Lisansını almaya hak kazanmıştır.


Levent HANLIOĞLU
LİSANSLAMA VE SİCİL MÜDÜRÜ


Serkan KARABACAK
GENEL MÜDÜR (V)



Tarih : 21.03.2013

No : 402293

GAYRİMENKUL DEĞERLEME UZMANLIĞI LİSANSI

Sermaye Piyasası Kurulu'nun Seri:VIII. No:34 sayılı "Sermaye Piyasasında Faaliyette Bulunanlar İçin Lisanslama ve Sicil Tutmaya İlişkin Esaslar Hakkında Tebliğ'i uyarınca

Ozan KOLCUOĞLU

Gayrimenkul Değerleme Uzmanlığı Lisansını almaya hak kazanmıştır.


Serkan KARABACAK
GENEL MÜDÜR YARDIMCISI


Bekir Yener YILDIRIM
GENEL MÜDÜR



MESLEKİ TECRÜBE BELGESİ

Belge Tarihi: 05.11.2019

Belge No: 2019-01.2135

Sayın Ece KADIOĞLU

(T.C. Kimlik No: 47380691008 - Lisans No: 403562)

Sermaye Piyasası Kurulu tarafından gayrimenkul değerlendirme alanındaki tecrübenin kontrolüne ilişkin belirlenen ilke ve esaslar çerçevesinde "**Sorumlu Değerleme Uzmanı**" olmak için aranan 5 (beş) yıllık mesleki tecrübe şartını sağladığınız tespit edilmiştir.

Doruk KARŞI
Genel Sekreter

Encan AYDOĞDU
Başkan



MESLEKİ TECRÜBE BELGESİ

Belge Tarihi: 09.12.2019

Belge No: 2019-01.2584

Sayın Ozan KOLCUOĞLU

(T.C. Kimlik No: 13289431854 - Lisans No: 402293)

Sermaye Piyasası Kurulu tarafından gayrimenkul değerlendirme alanındaki tecrübenin kontrolüne ilişkin belirlenen ilke ve esaslar çerçevesinde "**Sorumlu Değerleme Uzmanı**" olmak için aranan 5 (beş) yıllık mesleki tecrübe şartını sağladığınız tespit edilmiştir.

Doruk KARŞI
Genel Sekreter

Encan AYDOĞDU
Başkan