



Alarko Gayrimenkul Yatırım Ortaklığı A.Ş.

Gayrimenkul

39 Adet Dükkan

Değerleme

Beşiktaş / İstanbul

Raporu

2021REV505 / 27.12.2021



Alarko Gayrimenkul Yatırım Ortaklığı A.Ş.

Muallim Naci Cad. No: 69 34347 Ortaköy-Beşiktaş/İstanbul

Alarko Gayrimenkul Yatırım Ortaklığı A.Ş.,

Talebiniz doğrultusunda Beşiktaş'ta konumlu olan **"39 Adet Dükkan"**ın toplam pazar değerine ve pazar kirasına yönelik **2021REV505** no.lu değerlendirme çalışması hazırlanmıştır. Değerleme konusu taşınmazlar, 4.233 m² yüz ölçümüne sahip arsa üzerinde toplam 2.285 m² kapalı alandan oluşmaktadır. Taşınmazların toplam pazar değeri ve pazar kirası aşağıdaki gibi takdir edilmiştir. Takdir edilen değer, değerlemeyi olumsuz kılan etkenler, varsayımlar ve kısıtlamalarla birlikte değerlendirilmiştir

TAŞINMAZLARIN TOPLAM PAZAR DEĞERİ		
Rapor Tarihi	27.12.2021	
Pazar Değeri (KDV Hariç)	53.560.000.-TL	Elliüçmilyonbeşyüzaltmışbin.-TL
Pazar Değeri (KDV Dahil)	63.200.800.-TL	Altmışüçmilyonikiyüzbinsekizyüz.-TL
Pazar Kirası (KDV Hariç)	335.000.-TL	Üçyüzotuzbeşbin.-TL
Pazar Kirası (KDV Dahil)	395.300.-TL	Üçyüzdoksanbeşmilyonüçyüz.-TL

Pazar değerinin tespitine yönelik olarak yapılan hesaplamalar, bilgiler ve açıklamalar rapor içeriğinde yer almaktadır. Pazar değerinin takdiri için yapılan analiz ve hesaplamalar RICS tarafından "Redbook"ta tanımlanan Değerleme Standartları ve Uluslararası Değerleme Standartları (IVS) ile uyumlu olarak hazırlanmıştır.

Değerlemenin amacı ve kullanıcı bilgileri raporda açık bir şekilde belirtilmiş olup rapor, tarafınızla yapılan 19.10.2021 tarih, 2896 no.lu sözleşmeye istinaden hazırlanmıştır. Raporun sözleşmede belirtilen değerlendirme amacı dışında ya da başka bir kullanıcı tarafından kullanılması mümkün değildir.

Bu çalışmada sizler ile birlikte iş birliği yapmaktan mutluluk duyuyoruz. Çalışmaya ilişkin herhangi bir sorunuz olması durumunda bizimle iletişime geçebilirsiniz.

Saygılarımızla,

TSKB Gayrimenkul Değerleme A.Ş.

Değerlemeye Yardım Eden
Buse ÖZYURT

Ece KADIOĞLU
Sorumlu Değerleme Uzmanı
Lisans No: 403562

Ozan KOLCUOĞLU, MRICS
Sorumlu Değerleme Uzmanı
Lisans No: 402293

İçindekiler

Yönetici Özeti.....	4
Rapor, Şirket ve Müşteri Bilgileri.....	7
Demografik ve Ekonomik Veriler.....	10
Gayrimenkulün Mülkiyet Hakkı ve İmar Bilgileri	13
Gayrimenkulün Konum Analizi.....	20
Gayrimenkulün Fiziksel Bilgileri	24
SWOT Analizi.....	29
Değerlemede Kullanılan Yaklaşımların Analizi	31
Gayrimenkul Yatırım Ortaklığı Portföyü Açısından Değerlendirme	45
Analiz Sonuçlarının Değerlendirilmesi ve Sonuç.....	47
Ekler	50

Hazırlanan değerlendirme raporu için aşağıdaki hususları beyan ederiz;

- ✓ Aşağıdaki raporda sunulan bulguların değerlendirme uzmanının bildiği kadarıyla doğru olduğunu,
- ✓ Analiz ve sonuçların sadece belirtilen varsayımlar ve koşullarla sınırlı olduğunu,
- ✓ Değerleme uzmanının değerlendirme konusunu oluşturan mülkle herhangi bir ilgisi olmadığını,
- ✓ Değerleme uzmanının ücretinin raporun herhangi bir bölümüne bağlı olmadığını,
- ✓ Değerleme çalışmasının ahlaki kural ve performans standartlarına göre gerçekleştiğini,
- ✓ Değerleme uzmanının, mesleki eğitim şartlarına haiz olduğunu,
- ✓ Değerleme çalışmasının gerçekleştirildiği müşteriyle aramızda herhangi bir çıkar çatışması olmadığını,
- ✓ Değerleme uzmanının değerlemesi yapılan mülkün yeri ve türü konusunda daha önceden deneyimi olduğunu,
- ✓ Değerleme uzmanının, mülkü kişisel olarak denetlediğini,
- ✓ Raporda belirtilenlerin haricinde hiç kimsenin bu raporun hazırlanmasında mesleki bir yardımda bulunmadığını,
- ✓ Değerleme raporunun RICS tarafından "Redbook"ta tanımlanan Değerleme Standartları kapsamında hazırlandığını,
- ✓ Değerleme raporunun teminat amaçlı işlemlerde kullanılmak üzere hazırlanmamış olup Uluslararası Değerleme Standartları (IVS) kapsamında düzenlendiğini,
- ✓ Zemin araştırmaları ve zemin kontaminasyonu çalışmalarının, "Çevre Jeofiziği" bilim dalının profesyonel konusu içinde kalması ve bu konuda ihtisasımız olmaması nedeniyle gayrimenkulün çevresel olumsuz bir etki olmadığını varsayıldığını,
- ✓ Değerleme raporunda, değerlendirme kuruluşunun yazılı onayı olmaksızın raporun tamamen veya kısmen yayımlanmasının, raporun veya raporda yer alan değerlendirme rakamlarının ya da değerlendirme faaliyetinde bulunan personelin adlarının veya mesleki niteliklerinin referans verilmesinin yasak olduğunu,
- ✓ Bu değerlendirme raporunun 31.08.2019 tarih 30874 sayılı Resmi Gazete'de yayımlanan Sermaye Piyasasında Faaliyette Bulunacak Gayrimenkul Değerleme Kuruluşları Hakkında Tebliğ'in 1. Maddesinin 2. Fıkrası kapsamında hazırlandığını beyan ederiz.

Yönetici Özeti

DEĞERLEME ÇALIŞMASINA İLİŞKİN BİLGİLER		
RAPOR TÜRÜ	Standart	
MÜLKİYET DURUMU	Tam mülkiyet	
DEĞERLEMENİN AMACI	Bağımsız denetim raporunda kullanılması amacıyla hazırlandığı	
ÖZEL VARSAYIMLAR	Değerleme çalışması kapsamında herhangi bir özel varsayım bulunmamaktadır.	
KISITLAMALAR	Değerleme çalışması kapsamında herhangi bir kısıtlama bulunmamaktadır.	
MÜŞTERİ TALEBİ	Değerleme çalışması kapsamında müşteri tarafından belirtilen herhangi bir özel talep bulunmamaktadır.	
ANA GAYRİMENKULE İLİŞKİN BİLGİLER		
ADRES	Akat Mahallesi, Sera Sokak, Alkent Sitesi Çarşı, No:13, Beşiktaş/İstanbul	
TAPU KAYDI	İstanbul ili, Beşiktaş ilçesi, Rumeli Hisarı Mahallesi, 1411 ada, 1 no.lu parsel, F1 Blok, 1, 2, 3 no.lu bağımsız bölümler, F2 Blok 1 ila 8 no.lu ve 11 ila 16 no.lu bağımsız bölümler, F3 Blok 1 ila 12 no.lu bağımsız bölümler, F4 Blok 1 ila 10 no.lu bağımsız bölümler	
ARSA YÜZ ÖLÇÜMÜ	4.233 m ²	
İMAR DURUMU	Lejant: Çarşı Alanı H: 6,00 m	
EN VERİMLİ VE EN İYİ KULLANIM	Çarşı	
YAPIYA İLİŞKİN BİLGİLER		
ANA TAŞINMAZ	Bağımsız bölüm sayısı: 41	Yapım yılı: 1989
	Yol kotu üstü kat sayısı: 3	Yol kotu altı kat sayısı: 1
	Otopark Kapasitesi: Açık otopark	Asansör Kapasitesi: Bulunmamaktadır.
MEVCUT FONKSİYONLAR	Dükkan	
İNŞAAT ALANI	Toplam İnşaat Alanı	2.285 m ²
SATILABİLİR ALAN	Dükkan Satılabilir Alan	2.285 m ²
FİNANSAL GÖSTERGELER		
KAPİTALİZASYON ORANI	%7,50	
GERİ DÖNÜŞ SÜRESİ	~13,33 Yıl	
DÜKKAN BİRİM DEĞERİ	21.200-26.100-TL/m ²	

DÜKKAN BİRİM KİRA DEĞERİ	124-161.-TL/m ² /ay
DEĞERLEMEYE İLİŞKİN BİLGİLER	
KULLANILAN YAKLAŞIM	Gelir Yaklaşımı
DEĞER TARİHİ	27.12.2021
PAZAR DEĞERİ (KDV HARIÇ)	53.560.000.-TL
PAZAR DEĞERİ (KDV DAHİL)	63.200.800.-TL
PAZAR KİRASI (KDV HARIÇ)	335.000.-TL
PAZAR KİRASI (KDV DAHİL)	395.300.-TL

BÖLÜM 1

RAPOR, ŞİRKET ve MÜŞTERİ BİLGİLERİ

Bölüm 1

Rapor, Şirket ve Müşteri Bilgileri

1.1 Rapor Tarihi ve Numarası

Bu değerlendirme raporu, Alarko Gayrimenkul Yatırım Ortaklığı A.Ş. için şirketimiz tarafından 27.12.2021 tarihinde, 2021REV505 rapor numarası ile tanzim edilmiştir.

1.2 Rapor Türü ve Değerlemenin Amacı

Bu rapor, İstanbul ili, Beşiktaş ilçesi, Rumeli Hisarı Mahallesi, 1411 ada, 1 no.lu parsel, F1 Blok, 1, 2 ve 3; F2 Blok 1 ila 8 ve 11 ila 16; F3 Blok 1 ila 12; F4 Blok 1 ila 10 bağımsız bölüm no.lu gayrimenkullerin 27.12.2021 tarihli toplam pazar değerinin ve pazar kirasının, Türk Lirası cinsinden belirlenmesi amacıyla hazırlanan gayrimenkul değerlendirme raporudur.

Bu değerlendirme raporu, Uluslararası Değerleme Standartları doğrultusunda tanzim edilmiş olup 31.08.2019 tarih 30874 sayılı Resmi Gazete’de yayımlanan Sermaye Piyasasında Faaliyette Bulunacak Gayrimenkul Değerleme Kuruluşları Hakkında Tebliğ’in 1. Maddesinin 2. Fıkrası kapsamında hazırlanmıştır.

Konu değerlendirme çalışması; bağımsız denetim raporunda kullanılması amacıyla hazırlanmıştır.

1.3 Raporu Hazırlayanlar

Bu değerlendirme raporu, gayrimenkullerin mahallinde yapılan inceleme sonucunda ilgili kişi – kurum – kuruluşlardan elde edilen bilgilerden faydalanılarak, Sorumlu Değerleme Uzmanı Ozan KOLCUOĞLU (Lisans No: 402293) kontrolünde, Sorumlu Değerleme Uzmanı Ece KADIOĞLU (Lisans No: 403562) tarafından hazırlanmıştır. Bu değerlendirme raporunun hazırlanmasına Buse ÖZYURT yardım etmiştir. Rapora yardım eden bilgisi bilgi amaçlı verilmiştir.

1.4 Değerleme Tarihi

Bu değerlendirme raporu için, şirketimizin değerlendirme uzmanları 15.11.2021 tarihinde çalışmalara başlamış ve 27.12.2021 tarihinde değerlendirme çalışmalarını tamamlayarak raporu hazırlamışlardır. Bu süreçte gayrimenkuller mahallinde ve ilgili resmi dairelerde incelemeler ve ofis çalışması yapılmıştır.

1.5 Dayanak Sözleşmesi ve Numarası

Bu değerlendirme raporu, şirketimiz ile Alarko Gayrimenkul Yatırım Ortaklığı A.Ş. arasında tarafların hak ve yükümlülüklerini belirleyen 2896 no.lu ve 19.10.2021 tarihli dayanak sözleşmesi hükümlerine bağlı kalınarak hazırlanmıştır.

1.6 İşin Kapsamı

Bu değerlendirme raporu, 2896 no.lu ve 19.10.2021 tarihli dayanak sözleşmesi kapsamında; İstanbul ili, Beşiktaş ilçesi, Rumeli Hisarı Mahallesi, 1411 ada, 1 no.lu parsel, F1 Blok, 1, 2 ve 3; F2 Blok 1 ila 8 ve 11 ila 16; F3 Blok 1 ila 12; F4 Blok 1 ila 10 bağımsız bölüm no.lu gayrimenkullerin 27.12.2021 tarihli toplam pazar değerinin ve pazar kirasının, Türk Lirası cinsinden belirlenmesi amacıyla hazırlanmıştır.

1.7 Müşteri Taleplerinin Kapsamı ve Getirilen Sınırlamalar

Değerleme çalışması sırasında müşteri tarafından herhangi bir sınırlama getirilmemiştir.

1.8 Değerleme Çalışmasını Olumsuz Yönde Etkileyen Faktörler

Değerleme çalışmasını genel anlamda olumsuz yönde etkileyen bir faktör yoktur.

1.9 Değerleme Konusu Gayrimenkulün Şirketimiz Tarafından Daha Önceki Tarihlerde Yapılan Son Üç Değerlemeye İlişkin Bilgiler

Rapor	Rapor Tarihi	Rapor Numarası	Raporu Hazırlayanlar	KDV Hariç Toplam Değeri (TL)
Rapor 1	29.12.2020	2020A576	Ozan KOLCUOĞLU Ece ÇALIŞKAN VURAL	43.300.000

1.10 Şirket Bilgileri

TSKB Gayrimenkul Değerleme A.Ş., Ömer Avni Mahallesi Karun Çıkmazı Sokak No:2/1 Beyoğlu-İstanbul adresinde faaliyet göstermekte olup 13.11.2002 tarih ve 5676 sayılı Ticaret Sicil Gazetesinde yayınlanan Şirket Ana Sözleşmesine göre Ekspertiz ve Değerlendirme olarak tanımlanan iş ve hizmetleri vermek amacıyla 300.000 Türk Lirası sermaye ile kurulmuştur. (Ticaret Sicil No: 485935 - Mersis No: 0859033992100010)

Şirketimiz, Başbakanlık Sermaye Piyasası Kurulu'nun (SPK) 03.02.2003 tarih ve KYD-66/001347 sayılı yazısı ile Sermaye Piyasası Mevzuatı Hükümleri çerçevesinde değerlendirme hizmeti verecek şirketler listesine alınmıştır.

Ayrıca şirketimiz, Bankacılık Düzenleme ve Denetleme Kurulu'nun 17.12.2009 tarih ve 3469 sayılı kararı ile "Gayrimenkul, gayrimenkul projesi veya bir gayrimenkule bağlı hak ve faydaların değerlendirilmesi" hizmeti verme yetkisi almıştır.

Şirketimiz 17.03.2011 tarihi itibarıyla, uluslararası meslek kuruluşu olan RICS (Royal Institution of Chartered Surveyors) tarafından "Regulated by RICS" statüsüne alınmıştır.

Şirketimiz, BSI (BSI Eurasia Yönetim Sistemleri Belgelendirme Ltd. Şti.) tarafından verilen ISO 9001:2015 Kalite Belgesi'ne sahiptir.

Şirket web adresi: www.tskbgd.com.tr

1.11 Müşteri Bilgileri

Bu değerlendirme raporu, Muallim Naci Cad. No: 69 34347 Ortaköy-Beşiktaş/İstanbul adresinde faaliyet gösteren Alarko Gayrimenkul Yatırım Ortaklığı A.Ş. için hazırlanmıştır.

BÖLÜM 2

DEMOGRAFİK VE EKONOMİK VERİLER

Bölüm 2

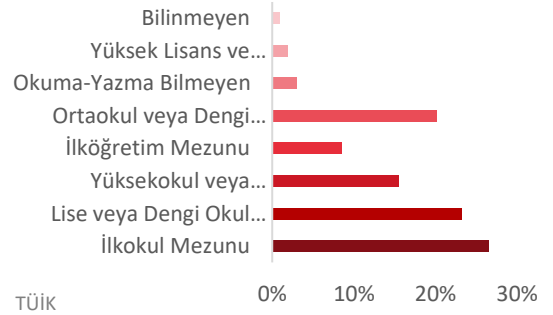
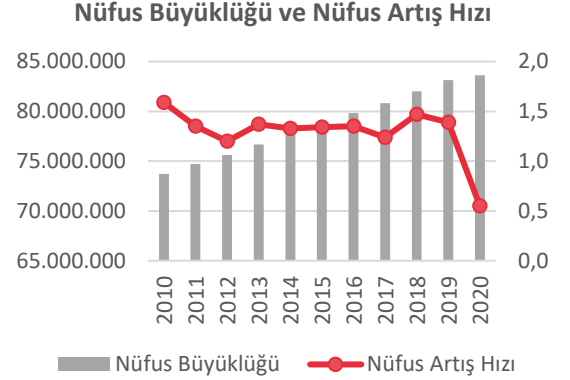
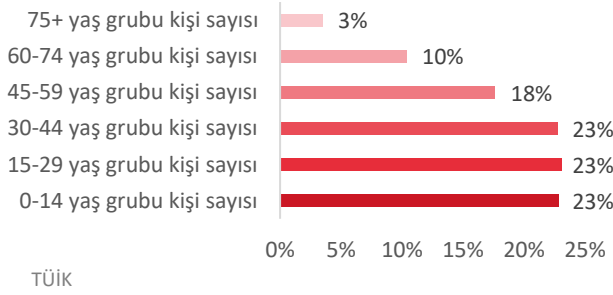
Demografik ve Ekonomik Veriler

2.1 Demografik Veriler

Türkiye

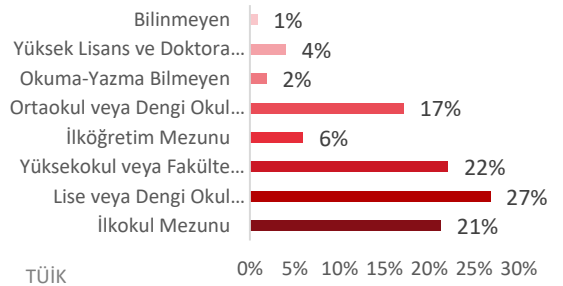
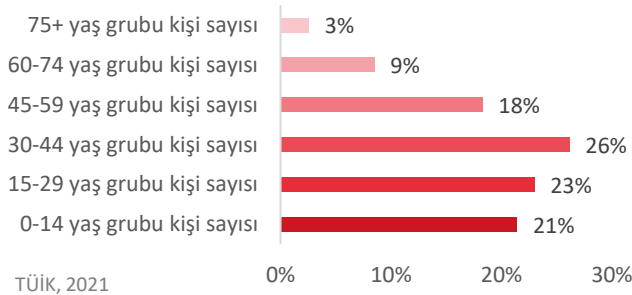
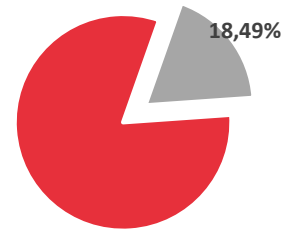
Adrese Dayalı Nüfus Kayıt Sistemi (ADNKS) verilerine göre 31 Aralık 2020 tarihi itibarıyla Türkiye nüfusu 83.614.362 kişidir. 2020 yılında Türkiye’de ikamet eden nüfus bir önceki yıla göre 459.365 kişi (%0,6 oranında) artmıştır. Nüfusun %50,1’ini (41.915.985 kişi) erkekler, %49,9’unu (41.698.377 kişi) ise kadınlar oluşturmaktadır. Hane halkı büyüklüğünün ise son beş yılda ortalama 3,3 olduğu görülmüştür.

Aşağıdaki tablo ve grafiklerde, ADNKS verilerine göre, Türkiye için yaş grubuna göre nüfus dağılımı ve eğitim durumu gösterilmiştir.



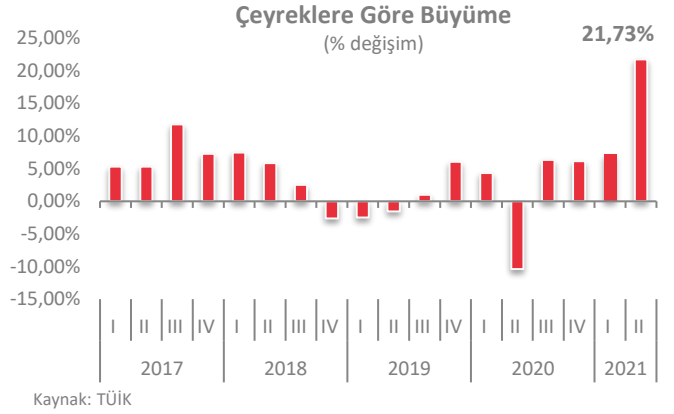
İstanbul

2020 yılında, Türkiye nüfusunun %18,49’unun ikamet ettiği İstanbul, 15.462.452 kişi ile en çok nüfusa sahip 1. il olmuştur. İstanbul nüfusu, 2020 yılında yaklaşık yüzde 0,37 oranında düşüş göstermiştir. Hane halkı büyüklüğünün ise son beş yılda ortalama 3,42 olduğu görülmüştür. Aşağıdaki tablo ve grafiklerde, ADNKS verilerine göre, İstanbul ili için yaş grubuna göre nüfus dağılımı ve eğitim durumu gösterilmiştir.

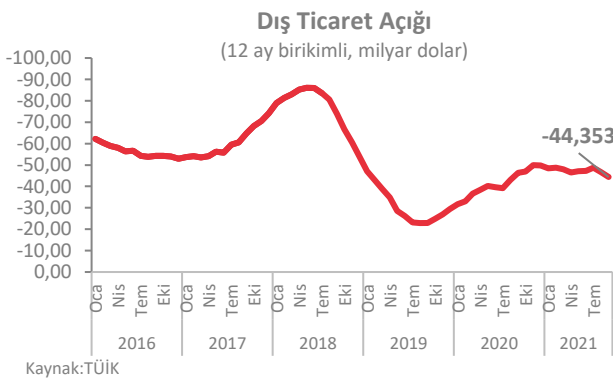
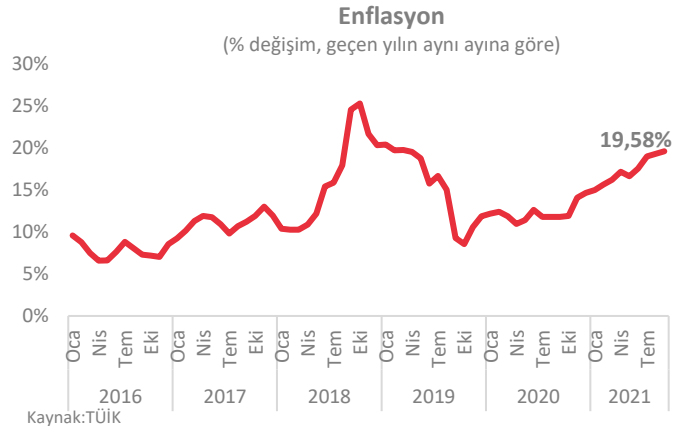


2.2 Ekonomik Veriler¹

2021 yılı ikinci çeyrekte gayri safi yurtiçi hasıla (GSYH) gücünü korumuş, takvim ve mevsim etkisinden arındırılmış verilere göre bir önceki döneme göre %0,9 büyürken, yıllık büyüme hızı takvim etkisinden arındırılmış verilerde %21,9, arındırılmamış verilerde %21,7 olarak gerçekleşmiştir. Bu sonuçlarla dört çeyrek toplamları üzerinden yıllık büyüme performansı %2,4'ten %9,8'e çıkmıştır. Dolar bazında GSYH ise 2021 yılı ilk çeyreğindeki 729,2 milyar dolardan 765,1 milyar dolara yükselmiştir. Üçüncü çeyreğe ilişkin öncü veriler ise ekonomik aktivitenin gücünü koruduğuna işaret etmektedir.



Ekim'de tüketici fiyatları endeksi (TÜFE) bazı hizmet kalemlerindeki fiyat artışlarının hız kesmesiyle piyasa ortalama beklentilerinin hafif altında artmış ve detaylar yukarı yönlü risklerin önemini koruduğuna işaret etmiştir. Genel TÜFE aylık enflasyonu %2,4 olurken yıllık enflasyon %19,6'dan %19,9'a çıkmıştır. Aylık bazda enflasyona en yüksek katkı gıdadan gelmiş olup bunu diğer mevsimsel fiyat ayarlamalarının olduğu kalemler ve ulaştırma grubu izlemiştir. Ekim'de yurtiçi üretici fiyatları endeksi (Yi-ÜFE) ise bir önceki aya göre %5,2 artış göstermiş ve genel ÜFE yıllık enflasyonu %44,0'dan yeni bir rekor seviye olan %46,3'e yükselmiştir.



Eylül'de ithalat belirgin hız keserken, ihracattaki yavaşlama sınırlı kalmıştır. Eylül ayında ihracat yıllık bazda %30,0 ile güçlü artışını koruyarak artışla 20,8 milyar dolara çıkmıştır. Öte yandan, ithalat son altı ayın en yavaş hızında %11,9 artışla 23,3 milyar dolar olmuştur. Böylece Eylül 2020'de %76,7 olan ihracatın ithalatı karşılama oranı 2021'in aynı ayında %89,1'e yükselmiştir. Dış ticaret açığı ise 4,9 milyar dolardan 2,5 milyar dolara gerilemiştir. Bu sonuçlarla ilk dokuz ayda ihracat 2020'nin aynı dönemine göre %35,9 artışla 161,0 milyar dolara çıkarken, ithalat %23,7 artışla 193,3 milyar dolar olmuştur.

¹ TSKB A.Ş.

BÖLÜM 3

GAYRİMENKULÜN MÜLKİYET HAKKI VE İMAR BİLGİLERİ

Bölüm 3

Gayrimenkulün Mülkiyet Hakkı ve İmar Bilgileri

3.1 Gayrimenkulün Mülkiyet Bilgileri

İli	İstanbul				
İlçesi	Beşiktaş				
Mahallesi	Rumeli Hisarı				
Köyü	-				
Sokağı	-				
Mevki	-				
Ada No	1411				
Parsel No	1				
Ana Gayrimenkulün Niteliği	Üçer katlı dört adet kargir bina				
Ana Gayrimenkulün Yüz Ölçümü	4.233 m ²				
Blok	Bulunduğu Kat	Bağ. Böl. No	Bağ. Böl. Niteliği	Arsa Pay/Payda	Maliki / Hisse
F1	1	1	Dükkan – Asma Katlı	260/2600	Alarko Gayrimenkul Yatırım Ortaklığı A.Ş. / Tam
F1	1	2	Dükkan – Asma Katlı	260/2600	Alarko Gayrimenkul Yatırım Ortaklığı A.Ş. / Tam
F1	1	3	Dükkan – Asma Katlı	80/2600	Alarko Gayrimenkul Yatırım Ortaklığı A.Ş. / Tam
F2	1	1	Asma Katlı Dükkan	70/2600	Alarko Gayrimenkul Yatırım Ortaklığı A.Ş. / Tam
F2	1	2	Asma Katlı Dükkan	65/2600	Alarko Gayrimenkul Yatırım Ortaklığı A.Ş. / Tam
F2	1	3	Asma Katlı Dükkan	65/2600	Alarko Gayrimenkul Yatırım Ortaklığı A.Ş. / Tam
F2	1	4	Asma Katlı Dükkan	65/2600	Alarko Gayrimenkul Yatırım Ortaklığı A.Ş. / Tam
F2	1	5	Asma Katlı Dükkan	65/2600	Alarko Gayrimenkul Yatırım Ortaklığı A.Ş. / Tam
F2	1	6	Asma Katlı Dükkan	65/2600	Alarko Gayrimenkul Yatırım Ortaklığı A.Ş. / Tam
F2	1	7	Asma Katlı Dükkan	65/2600	Alarko Gayrimenkul Yatırım Ortaklığı A.Ş. / Tam
F2	1	8	Asma Katlı Dükkan	65/2600	Alarko Gayrimenkul Yatırım Ortaklığı A.Ş. / Tam
F2	1	11	Asma Katlı Dükkan	40/2600	Alarko Gayrimenkul Yatırım Ortaklığı A.Ş. / Tam
F2	1	12	Asma Katlı Dükkan	40/2600	Alarko Gayrimenkul Yatırım Ortaklığı A.Ş. / Tam
F2	1	13	Asma Katlı Dükkan	40/2600	Alarko Gayrimenkul Yatırım Ortaklığı A.Ş. / Tam
F2	1	14	Asma Katlı Dükkan	40/2600	Alarko Gayrimenkul Yatırım Ortaklığı A.Ş. / Tam
F2	1	15	Asma Katlı Dükkan	40/2600	Alarko Gayrimenkul Yatırım Ortaklığı A.Ş. / Tam
F2	1	16	Asma Katlı Dükkan	40/2600	Alarko Gayrimenkul Yatırım Ortaklığı A.Ş. / Tam

Blok	Bulunduğu Kat	Bağ. Böl. No	Bağ. Böl. Niteliği	Arsa Pay/Payda	Maliki / Hisse
F3	1	1	Asma Katlı Dükkan	75/2600	Alarko Gayrimenkul Yatırım Ortaklığı A.Ş. / Tam
F3	1	2	Asma Katlı Dükkan	40/2600	Alarko Gayrimenkul Yatırım Ortaklığı A.Ş. / Tam
F3	1	3	Asma Katlı Dükkan	40/2600	Alarko Gayrimenkul Yatırım Ortaklığı A.Ş. / Tam
F3	1	4	Asma Katlı Dükkan	40/2600	Alarko Gayrimenkul Yatırım Ortaklığı A.Ş. / Tam
F3	1	5	Asma Katlı Dükkan	40/2600	Alarko Gayrimenkul Yatırım Ortaklığı A.Ş. / Tam
F3	1	6	Asma Katlı Dükkan	75/2600	Alarko Gayrimenkul Yatırım Ortaklığı A.Ş. / Tam
F3	1	7	Asma Katlı Dükkan	75/2600	Alarko Gayrimenkul Yatırım Ortaklığı A.Ş. / Tam
F3	1	8	Asma Katlı Dükkan	40/2600	Alarko Gayrimenkul Yatırım Ortaklığı A.Ş. / Tam
F3	1	9	Asma Katlı Dükkan	40/2600	Alarko Gayrimenkul Yatırım Ortaklığı A.Ş. / Tam
F3	1	10	Asma Katlı Dükkan	40/2600	Alarko Gayrimenkul Yatırım Ortaklığı A.Ş. / Tam
F3	1	11	Asma Katlı Dükkan	40/2600	Alarko Gayrimenkul Yatırım Ortaklığı A.Ş. / Tam
F3	1	12	Asma Katlı Dükkan	75/2600	Alarko Gayrimenkul Yatırım Ortaklığı A.Ş. / Tam
F4	1	1	Asma Katlı Dükkan	40/2600	Alarko Gayrimenkul Yatırım Ortaklığı A.Ş. / Tam
F4	1	2	Asma Katlı Dükkan	40/2600	Alarko Gayrimenkul Yatırım Ortaklığı A.Ş. / Tam
F4	1	3	Asma Katlı Dükkan	40/2600	Alarko Gayrimenkul Yatırım Ortaklığı A.Ş. / Tam
F4	1	4	Asma Katlı Dükkan	40/2600	Alarko Gayrimenkul Yatırım Ortaklığı A.Ş. / Tam
F4	1	5	Asma Katlı Dükkan	40/2600	Alarko Gayrimenkul Yatırım Ortaklığı A.Ş. / Tam
F4	1	6	Asma Katlı Dükkan	40/2600	Alarko Gayrimenkul Yatırım Ortaklığı A.Ş. / Tam
F4	1	7	Asma Katlı Dükkan	65/2600	Alarko Gayrimenkul Yatırım Ortaklığı A.Ş. / Tam
F4	1	8	Asma Katlı Dükkan	70/2600	Alarko Gayrimenkul Yatırım Ortaklığı A.Ş. / Tam
F4	1	9	Asma Katlı Dükkan	70/2600	Alarko Gayrimenkul Yatırım Ortaklığı A.Ş. / Tam
F4	1	10	Asma Katlı Dükkan	65/2600	Alarko Gayrimenkul Yatırım Ortaklığı A.Ş. / Tam

3.2 Gayrimenkulün Takyidat Bilgileri

Değerleme uzmanının tapu kayıtlarını inceleme çalışması, gayrimenkulün mülkiyetini oluşturan hakları ve bu haklar üzerindeki kısıtlamaları tespit etmek amacı ile yapılır.

Tapu ve Kadastro Genel Müdürlüğü Web Tapu Hizmetleri'nden 18.11.2021 tarih, saat 14:38, 14:39, 14:40, 15:18, 15:29, 15:30, 15:31, 15:44 itibarıyla alınan göre değerlendirme konusu taşınmaz üzerinde aşağıdaki takyidat kayıtları bulunmaktadır;

Beyanlar Hanesinde; (Tüm bağımsız bölümler üzerinde müştereken)

- Yönetim Planı değişikliği: 10.11.2009 (07.12.2009 tarih ve 11390 yevmiye no ile)
- Yönetim Planı: 11.04.1990 (Bila tarih ve yevmiye no ile)

Hak ve Mükellefiyetler Hanesinde; (Tüm bağımsız bölümler üzerinde müştereken)

- C M: Bu parsel aleyhine projede belirtilen ihtiyaç fazlası otoparktan faydalanmak üzere 1410 ada 1 parsel malikleri lehine şahsi irtifak hakkı (26.02.1992 tarih ve 784 yevmiye no ile)
- B H: Ekli haritada işaretli kısımlarda 1,50 m genişliğinde ısıtma tesislerine ait kanal geçirmek için 49 yıl süre ile 7.717.500 TL bedelle irtifak hakkı (14.10.1987 tarih ve 6430 yevmiye no ile)
- A H: Bu parsel lehine 1408 ada 1 parsel aleyhine merkezi ısıtma tesislerinden yararlanmak için irtifak hakkı tesisi (14.10.1987 tarih ve 6430 yevmiye no ile)

Şerhler Hanesinde; (F1 Blok 1, 2 ve 3 no.lu bağımsız bölümler üzerinde müştereken)

- Migros Ticaret A. Ş. İle 250.000 TL bedel karşılığında kira sözleşmesi vardır. (21.01.2010 tarih ve 369 yevmiye no ile)

Değerleme Konusu Gayrimenkulün Devredilebilmesine İlişkin Görüş:

Değerleme konusu gayrimenkullere ilişkin takyidat kayıtlarında, devredilebilmelerine ilişkin bir sınırlama bulunmamaktadır. Konu taşınmazların konumlu olduğu parsel aleyhine kaydedilmiş olan irtifak hakları, otopark kullanımı, ısıtma tesisi kanalı ve kullanımı için kaydedilmiş olup bu kayıtlar, konu taşınmazların devredilebilmesine ilişkin herhangi bir sınırlama oluşturmamaktadır.

Takyidat Bilgilerinin Gayrimenkulün Değerine Etkisine İlişkin Görüş:

Değerleme konusu gayrimenkullere ilişkin takyidat kayıtlarının, taşınmazların değerine etkisi bulunmamaktadır. Değerlemeye konu taşınmazlardan yalnızca F1 Blok 1, 2 ve 3 no.lu bağımsız bölümler üzerinde, bağımsız bölümlerin mevcut kiracısı olan şirket lehine düzenlenmiş kira sözleşmesi bulunmakta olup bu sözleşme konu taşınmazların değerini etkilememektedir.

3.3 Değerleme Konusu Gayrimenkul İle İlgili Varsa Son Üç Yıllık Dönemde Gerçekleşen Alım Satım İşlemlerine İlişkin Bilgi

Değerlemeye konu taşınmazlara ait takyidat kayıtlarına göre son üç yıl içerisinde değerlendirme konusu taşınmazlar üzerinde herhangi bir alım satım işlemi gerçekleştirilmemiştir.

3.4 Gayrimenkulün ve Bulunduğu Bölgenin İmar Durumu

İmar durumu, imar planlarında belirlenen fonksiyon ve yapılaşma şartları doğrultusunda parselin kullanım koşullarını belirtir. İmar planlarına göre belirlenen kullanım koşulları, plan notlarında yer alan hükümler ve ilgili yönetmeliklerle birlikte değerlendirilmektedir. Bu doğrultuda, değerlendirme uzmanı tarafından ilgili resmi kurumlarda incelemeler yapılarak parselin imar durumu tespit edilir.

Konu taşınmazların bulunduğu bölgede, Tepecik Yolu'na cepheli konumda, genellikle ayrıık nizam H: 12,50 m yapılaşma şartlarına sahip olan "konut alanı", taşınmazların kuzeyinde ise 11.05.1971 tarihli mevzi imar planı kapsamında kalan ve KAKS: 0,75 ve H: 15,50 m yapılaşma şartlarına sahip olan "konut alanı" lejandlı parseller yer almaktadır. Bununla birlikte taşınmazların batısında yer alan bölgede, parsellere özel mevzi imar planları yapılmış olup konut alanları yer almaktadır. Bölgedeki konut alanlarının içerisinde ise eğitim tesisleri, parklar ve sosyal tesisler yer almaktadır.

Beşiktaş Belediyesi İmar ve Şehircilik Müdürlüğünde 15.11.2021 tarihinde yapılan incelemeler sonucunda edinilen bilgilere göre değerlendirme konusu taşınmazların imar durumu bilgileri aşağıda belirtilmiştir.

Plan Adı: 1/1.000 ölçekli “Beşiktaş İlçesi Geri Görünüm Etkilenme Bölgesi Uygulama İmar Planı”

Plan Onay Tarihi: 10.12.1993

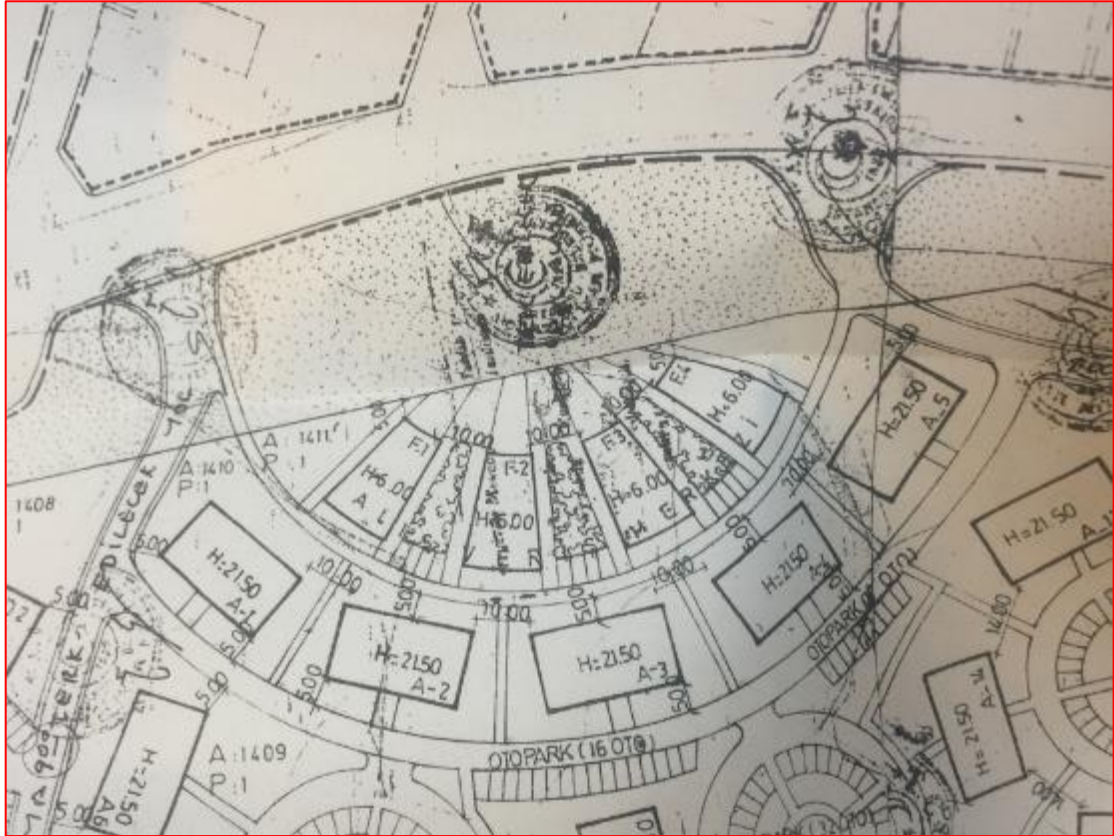
Lejandi: Çarşı Alanı

Yapılaşma Şartları;

- H: 6 m
- İnşaat Nizamı: Blok Nizam

Plan Notları

- Yol ve terk edilecek yeşil sahalar kamu eline geçmeden uygulama yapılamaz.
- Planda önerilen bloklar kontur ve gabari olarak imar durumunu belirtmektedir.
- Çatı ve çekme katı yapılamaz. Ancak %33 meyil gabarisi altında, meydana gelebilen en az 2,20 m irtifadaki hacimler binanın son katındaki dairelere bağımlı bölüm olarak veya daire içinden irtibatlandırılarak gerekli servis hacimleri olarak kullanılabilirler. Bu çatı altındaki hacimler bina kat alanı kat sayısına dahil edilmez. Müstemilat olarak kullanılamaz. Bu mahallere 0,40 m² büyüklüğü geçmemek ve her hacimde en çok iki pencere açılmak ve pencereler birbirine eklenerek bant haline getirilmemek şartıyla çatı penceresi yapılabilir.
- Mevcut ağaçlar aynen korunacaktır.



3.5 Değerleme Konusu Gayrimenkulün Varsa Son Üç Yıllık Dönemde Hukuki Durumunda Meydana Gelen Değişikliklere (İmar Planında Meydana Gelen Değişiklikler, Kamulaştırma İşlemleri v.b.) İlişkin Bilgi

Değerleme konusu taşınmazların hukuki durumunda son üç yıllık dönemde herhangi bir değişiklik olmamıştır.

3.6 Gayrimenkuller ve Gayrimenkul Projeleri İçin Alınmış Yapı Ruhsatlarına, Tadilat Ruhsatlarına ve Yapı Kullanma İzin Belgelerine İlişkin Bilgiler

Beşiktaş Belediyesi'nde 15.11.2021 tarihinde yapılan incelemelere göre taşınmazlara ilişkin yasal belgeler aşağıda belirtilmiştir.

Yasal Belge	Tarih	No	Alan (m ²)	Veriliş Amacı	Açıklama
Onaylı Mimari Proje	24.07.1987	37/6096	-	Yeni Yapı	Toplam 41 adet bağımsız bölüm için
Onaylı Mimari Proje	30.12.1997	3167	-	Tadilat	Mevcut çarşının sinema ve kafeye dönüştürülmesine ait projedir.
Yapı Ruhsatı*	21.02.1986	86/1-18	2.124	Yeni Yapı	İşyeri inşaatına ilişkin verilmiştir.
Yapı Ruhsatı**	31.12.1997	B / 01	1.429,73	Yeni Yapı	F1 mevcut yapı olarak Kabul edilmiş olup F2 (Zemin+Asma Kat- sinema, kafe), F3 (Zemin+Asma kat), F4 (Zemin+Asma kat) bloklar için verilmiştir.
Yapı Ruhsatı***	16.04.1998	B/ 01-14	416	Tadilat	F1, F2, F3 ve F4 Bloklarına ilişkin 1 Bodrum, Zemin ve Asma katlı dükkanların tadilatı için verilmiştir.
Yapı Kullanma İzin Belgesi****	08.12.1989	89/8291	-	Yeni Yapı	

* **Söz konusu ruhsat belgesi, 13.02.1986 tarihli ve 11046 no.lu mimari proje esas alınarak düzenlenmiştir. Bahsi geçen mimari proje fiziken incelenememiş olup söz konusu ruhsat belgesinden ilgili projenin varlığı anlaşılmaktadır.**

** **Söz konusu ruhsat belgesi, 24.07.1987 tarihli yeni yapı amaçlı onaylı mimari proje ve 30.12.1997 tarihli tadilat amaçlı onaylı mimari proje esas alınarak düzenlenmiştir.**

*** **Söz konusu ruhsat belgesi, 30.12.1997 tarihli onaylı mimari proje esas alınarak düzenlenmiş tadilat ruhsatıdır.**

**** **Söz konusu yapı kullanma izin belgesi 13.02.1986 tarihli onaylı mimari proje ve 21.02.1986 tarihli yapı ruhsatı esas alınarak düzenlenmiştir.**

Yapı Denetim:

Değerleme konusu taşınmazların konumlu olduğu ana taşınmaz, 29.06.2001 tarihinden önce inşa edilmiş olup 29.06.2001 tarih ve 4708 sayılı Yapı Denetim denetim kanunu'na tabi değildir.

3.7 Gayrimenkul İçin Alınmış Durdurma Kararı, Yıkım Kararı, Riskli Yapı Tespiti vb. Durumlara Dair Açıklamalar

Değerleme konusu gayrimenkuller için riskli yapı tespiti yapılmamış olup yapılara ait alınmış herhangi bir durdurma kararı veya yıkım kararı bulunmamaktadır.

3.8 İlgili Mevzuat Uyarınca Alınması Gereken İzin ve Belgelerin Tam ve Doğru Olarak Mevcut Olup Olmadığı Hakkında Görüş

Yapılan incelemeye göre taşınmazlara ilişkin; 13.02.1986, 24.07.1987, 30.12.1997 tarihli "Onaylı Mimari Projeler", 21.02.1986 ve 16.04.1998 tarihli "Yapı Ruhsatları" ve 08.12.1989 tarih, 89/8291 no.lu "Yapı Kullanma İzin Belgesi" mevcuttur. Taşınmazlar, iskanlı olup kat mülkiyetine geçerek yasal süreçlerini tamamlamıştır.

3.9 Gayrimenkulün Enerji Verimlilik Sertifikasına İlişkin Bilgi

Değerleme konusu gayrimenkullere ait belediye arşiv dosyasında, konu gayrimenkuller için düzenlenmiş enerji verimlilik sertifikası bulunmamakta olup müşteri tarafından temin edilen F1 Blok için verilmiş 04.01.2020 tarihli M2834C601ABCC no.lu 04.01.2030 tarihine kadar; F2 Blok için verilmiş 04.01.2020 tarih ve M28345B711534 no.lu 04.01.2030 tarihine kadar; F3 Blok için verilmiş 04.01.2020 tarihli, M283483E7A015

no.lu 04.01.2030 tarihine kadar ve F4 Blok için M28348FF1C743 no.lu 04.01.2030 tarihine kadar geçerli verilmiş enerji kimlik belgesi bulunmaktadır.

3.10 Gayrimenkule İlişkin Olarak Yapılmış Sözleşmelere İlişkin Bilgiler (Gayrimenkul Satış Vaadi Sözleşmeleri, Kat Karşılığı İnşaat Sözleşmeleri ve Hasılat Paylaşımı Sözleşmeler vb.)

Değerleme konusu gayrimenkullerin tamamı kiracı kullanımında olup taşınmazlara ilişkin düzenlenmiş kira sözleşmeleri bulunmaktadır.

3.11 Projeye İlişkin Detaylı Bilgi ve Planların ve Söz Konusu Değerin Tamamen Mevcut Projeye İlişkin Olduğuna ve Farklı Bir Projenin Uygulanması Durumunda Bulunacak Değerin Farklı Olabileceğine İlişkin Açıklama

Söz konusu çalışmanın konusu proje değerlendirme olmayıp çalışma 39 adet bağımsız bölüm için hazırlanmıştır.

BÖLÜM 4

GAYRİMENKULÜN KONUM ANALİZİ

Bölüm 4

Gayrimenkulün Konum Analizi

4.1 Gayrimenkulün Konumu ve Çevre Özellikleri

Gayrimenkullerin açık adresi: Akat Mahallesi, Sera Sokak, Alkent Sitesi Çarşısı, No:13, Beşiktaş/İstanbul

Değerleme konusu taşınmazlar, merkezi iş alanının devamı niteliğinde olan Beşiktaş ilçesinde yer almaktadır. İstanbul'un erişimi en kolay ilçelerinden birisi olan Beşiktaş'ın kimliğini üniversite öğrencileri oluşturmaktadır. İstanbul ilçe merkezinin gelişimi öğrencilerin ihtiyaçlarını karşılayabilmelerine göre şekillenmiştir. Değerleme konusu taşınmazlar, Beşiktaş'ın üst gelir grubunun yaşadığı Etiler bölgesinde yer almaktadır.

Taşınmazların konumlu olduğu, Nispetiye Caddesi, Etiler'in ana caddesi niteliğinde olup İstanbul Avrupa Yakası'ndaki MİA aksı olan Büyükdere Caddesi'ne oldukça yakın konumdadır. Nispetiye Caddesi ticari faaliyetlerin oldukça yoğun olduğu, iş merkezleri, banka genel müdürlükleri, alışveriş merkezleri ve otellerin yer aldığı bir aks niteliğinde olup bölgede konut projelerinin yanı sıra, Sapphire, Zorlu Levent, Zorlu Center, Özdilek, Akmerkez gibi prestijli karma projelere de yatırım yapılmıştır.



Değerleme konusu taşınmazların komşu parselinde İsov Dinçök Mesleki ve Teknik Anadolu Lisesi, BJK Akatlar Sports Hall, Azerbaycan Konsoloslugu ile Romanya Başkonsoloslugu bulunmaktadır.

Taşınmazların yakın çevresinde, La Meridien İstanbul Etiler, Boğaziçi Üniversitesi Kuzey Kampüsü, Akatlar Kültür Merkezi, Etiler Merkez ve Mustafa Kemal Kültür Merkezi gibi bilinirliği oldukça yüksek yapılar yer almaktadır. Yenikapı-Haciosman metro hattı üzerinde yer alan ve 2015 yılında faaliyete geçen Nispetiye

Metro İstasyonu ile Etiler Metro İstasyonu, değerlendirme konusu taşınmazlara oldukça yakın mesafede yer almaktadır. Ayrıca taşınmazlar, 2021 yılında faaliyete geçmesi planlanan Kabataş-Mahmutbey Metro Hattı üzerinde inşa edilmesi planlanan Beşiktaş İstasyonu'na da oldukça yakın bölgede yer almaktadır.

Değerleme konusu taşınmazlar Alkent Sitesi'nin girişinde yer alan Alkent Çarşısı'nda bulunan 39 adet dükkan olup Tepecik Yolu'na cepheli konumdadır. Tepecik Yolu'nda günün belirli saatlerinde yaya ve araç trafiği yaşandığı görülmüştür. Değerleme konusu taşınmazların cepheli olduğu Tepecik Yolu'ndan güneye inildiğinde Nispetiye Caddesi'ne erişim sağlanmaktadır.





Bazı Önemli Merkezlere Uzaklıklar;

Yer	Mesafe (~)
Bebek	1,45 km
Fatih Sultan Mehmet Köprüsü	2,00 km
Arnavutköy	2,29 km
15 Temmuz Şehitler Köprüsü	4,10 km
İstanbul Havalimanı	30,00 km
Sabiha Gökçen Havalimanı	35,00 km

BÖLÜM 5

GAYRİMENKULÜN FİZİKSEL BİLGİLERİ

Bölüm 5

Gayrimenkulün Fiziksel Bilgileri

5.1 Değerleme Konusu Gayrimenkulün Tanımı, Gayrimenkul Arsa veya Arazi İse Üzerinde Herhangi Bir Yapı Bulunup Bulunmadığı ve Varsa Bu Yapıların Hangi Amaçla Kullanıldığı Hakkında Bilgi

Değerleme konusu taşınmazlar, İstanbul ili, Beşiktaş ilçesi, Rumelihisarı Mahallesi, Alkent Sitesi'nde konumlu Alkent Çarşısı'nda bulunmakta olan F1 Blok, 1, 2, 3 no.lu bağımsız bölümler, F2 Blok 1 ila 8 no.lu ve 11 ila 16 no.lu bağımsız bölümler, F3 Blok 1 ila 12 no.lu bağımsız bölümler, F4 Blok 1 ila 10 no.lu bağımsız bölümlerdir. Değerleme konusu taşınmazlar onaylı mimari projesinde ve tapu kaydında dükkan olarak projelendirilmiştir.

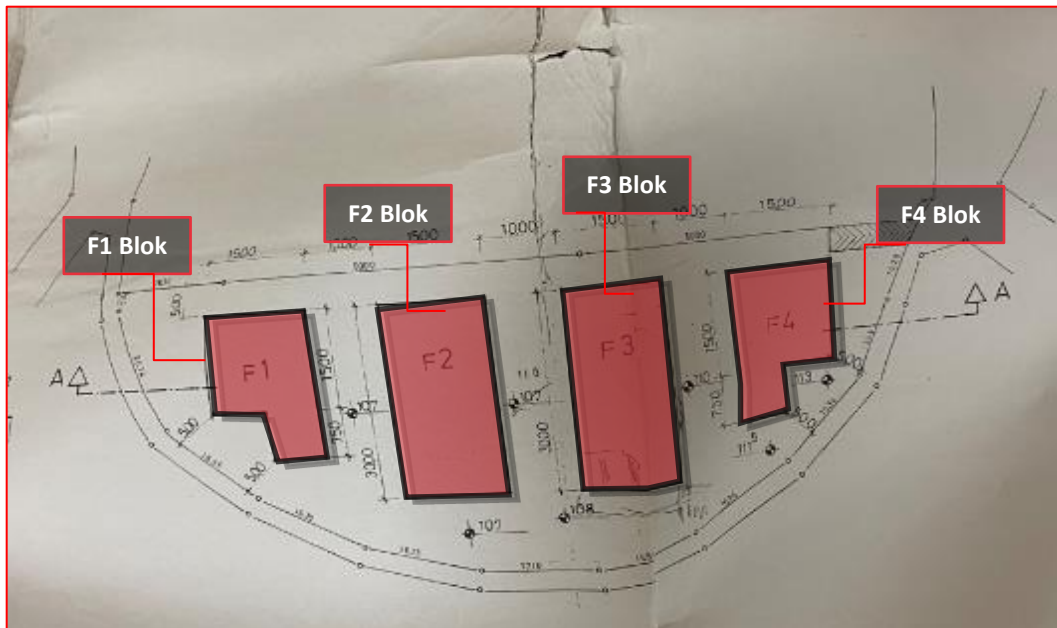
Değerleme konusu taşınmazların konumlandığı parsel 4.233 m² yüz ölçümüne sahip olup parsel üzerinde F1, F2, F3 ve F4 olarak adlandırılan 4 adet blok bulunmaktadır. Bloklar bodrum kat + zemin kat + asma kattan ve toplam 2.285 m² alanlı toplam 41 adet bağımsız bölümden oluşmaktadır. Mevcut durumda bazı taşınmazların birleştirilerek kullanıldığı gözlemlenmiştir.

Değerleme konusu taşınmazlardan F1 Blok'ta toplam 3 adet bağımsız bölüm bulunmakta olup mevcut durumda F1 Blok'ta yer alan 1, 2, 3 no.lu bağımsız bölüm numaralı asma katlı dükkanların birleştirildiği, zemin katının Migros Market olarak kullanıldığı ve asma katların depo, soğuk hava deposu ile büro olarak kullanıldığı görülmüştür.

Değerleme konusu taşınmazlardan 14 adedinin konulduğu F2 Blok'ta toplam 16 adet bağımsız bölüm bulunmaktadır. Bodrum katında 10 adet dükkan, zemin katında 6 adet dükkan ve asma katları yer almaktadır. F2 Blok'ta mevcut durumda bazı bağımsız bölümlerin birleştirilerek birlikte kullanıldığı görülmüştür. Blok dahilinde veteriner kliniği, kafe ve büro kullanımlarının bulunduğu görülmüştür.

Değerleme konusu taşınmazlardan F3 Blok'ta toplam 12 adet bağımsız bölüm bulunmaktadır. Mevcut durumda bazı birimlerinin bölündüğü, bazı birimlerin birlikte kullanıldığı, bazı bağımsız bölümlerin birleştirilerek kullanıldığı, blok dahilinde antika dükkanı, kafe ve emlak bürosu kullanımları bulunmaktadır.

Değerleme konusu taşınmazların konumlu olduğu F4 Blok'ta toplam 10 adet bağımsız bölüm bulunmaktadır. Mevcut durumda F4 Blok'ta bazı birimlerin birlikte kullanıldığı, bazı bağımsız bölümlerin birleştirilerek kullanıldığı görülmüş olup yapılan bu değişiklikler onaylı mimari proje ile uyumlu kullanıma dönüştürülebilir niteliktedir. Bu blokta hobi kulübü olarak kullanılan dükkanlar bulunmaktadır.



BLOK NO	BB NO	ZEMİN KAT	ASMA KAT	TOPLAM
F1	1	91	61	152
	2	121	80	201
	3	79	53	132
F2	1	26	17	43
	2	27	18	45
	3	27	18	45
	4	27	18	45
	5	28	19	47
	6	27	18	45
	7	27	18	45
	8	27	17	44
	11	27	17	44
	12	27	17	44
	13	27	17	44
	14	27	18	45
	15	27	18	45
	16	27	18	45
F3	1	54	36	90
	2	27	18	45
	3	27	18	45
	4	27	18	45
	5	27	18	45
	6	54	36	90
	7	54	36	90
	8	27	18	45
	9	27	18	45
	10	27	18	45
	11	27	18	45
	12	54	36	90
F4	1	26	17	43
	2	27	18	45
	3	31	20	51
	4	27	18	45
	5	27	18	45
	6	28	18	46
	7	28	18	46
	8	27	18	45
	9	27	18	45
	10	26	17	43
TOPLAM ALAN				2.285

5.2 Değerleme Konusu Gayrimenkulün Fiziki ve Yapısal Özellikleri

İnşaat Tarzı	Betonarme
İnşaat Nizamı	Ayrık nizam
Ana Gayrimenkulün Kat Adedi	Bodrum kat + zemin kat + asma kat
Bina Toplam İnşaat Alanı	2.285 m ²
Yaşı	~ 32
Dış Cephe	Akrilik esaslı dış cephe boyası
Elektrik / Su / Kanalizasyon	Şebeke
Isıtma Sistemi	Merkezi sistem ve klima
Havalandırma Sistemi	Klima ve açılır kapanır pencereler
Asansör	Mevcut değil
Jeneratör	Mevcut
Yangın Merdiveni	Mevcut değil
Park Yeri	Açık Otopark
Diğer	Güvenlik kamerası ve yangın söndürme sistemi

5.3 Değerleme Konusu Gayrimenkulün Kullanım Amacı ile İç Mekan İnşaat ve Teknik Özellikleri

Değer takdirinde taşınmazların aşağıda belirtilen iç mekan inşaat ve teknik özelliklerine ait veriler dikkate alınmıştır.

Kullanım Amacı	Dükkan (Yasal ve mevcut duruma göre)
Alanı	F1 Blok 1, 2 ve 3 no.lu bağımsız bölümler; 485 m ² (Yasal duruma göre) F2 Blok 1, 2, 3, 4, 5, 6, 7, 8, 11, 12, 13, 14, 15, 16 no.lu bağımsız bölümler; 626 m ² (Yasal duruma göre) F3 Blok 1, 2, 3, 4, 5, 6, 7, 8, 9, 10, 11 ve 12 no.lu bağımsız bölümler; 720 m ² (Yasal duruma göre) F4 Blok 1, 2, 3, 4, 5, 6, 7, 8, 9 ve 10 no.lu bağımsız bölümler; 454 m ² (Yasal duruma göre)
Zemin	F1 Blok; Bodrum kat, dökme mozaik, asma kat seramik, ıslak hacimlerde fayans F2 Blok; Kısmen seramik döşeme, kısmen laminant parke, kısmen ahşap, ıslak hacimlerde fayans F3 Blok; Kısmen seramik döşeme, kısmen laminant parke, kısmen granit, ıslak hacimlerde fayans F4 Blok; Kısmen seramik döşeme, kısmen granit
Duvar	F1 Blok; Plastik boya F2 Blok; Kısmen saten boya, kısmen plastik boya F3 Blok; Kısmen saten boya, kısmen plastik boya F4 Blok; Plastik boya
Tavan	F1 Blok; Asma tavan F2 Blok; Dekoratif germe tavan F3 Blok; Standart plastik boyalı F4 Blok; Asma tavan, standart plastik boyalı
Aydınlatma	Spot aydınlatma, dekoratif aydınlatma

5.4 Varsa Mevcut Yapıyla veya İnşaatı Devam Eden Projeye İlgili Tespit Edilen Ruhsata Aykırı Durumlara İlişkin Bilgiler

Mevcut durumda yapılan incelemelerde, değerlemeye konu taşınmazların alansal olarak yapı ruhsatları ile uyumlu olduğu tespit edilmiştir. Mevcut durumda bazı bağımsız bölümlerin bölündüğü, bazı bağımsız bölümlerin birleştirilerek kullanıldığı, görülmüş olup söz konusu kullanımlar geri dönüştürülebilir niteliktedir.

5.5 Ruhsat Alınmış Yapılarda Yapılan Değişiklikleri 3194 Sayılı İmar Kanunu'nun 21'nci Maddesi Kapsamında Yeniden Ruhsat Alınmasını Gerektirir Değişiklikler Olup Olmadığı Hakkında Bilgi

Değerleme konusu gayrimenkuller yapı ruhsatlarına alansal olarak uygun inşa edilmiş olup taşınmazların mevcut durumları, 3194 Sayılı İmar Kanunu'nun 21'nci Maddesi Kapsamında yeniden ruhsat alınmasını gerektirmemektedir. Mevcut durumda bazı bağımsız bölümlerin bölündüğü, bazı bağımsız bölümlerin birleştirilerek kullanıldığı, görülmüş olup söz konusu kullanımlar geri dönüştürülebilir nitelikte olduğu görülmüştür.

BÖLÜM 6

SWOT ANALİZİ

Bölüm 6

SWOT Analizi

+ GÜÇLÜ YANLAR

- Taşınmazların yer aldığı binaların ticari potansiyeli, görünürlüğü ve reklam kabiliyeti yüksektir.
- Taşınmazların merkezi konumu sayesinde erişilebilirliği oldukça yüksektir.
- Değerleme konusu taşınmazlar Maslak-Zincirlikuyu-Beşiktaş-Levent gibi önemli merkezi bölgelerin ortasında konumlu olup D-100 Karayolu, TEM Otoyolu, 15 Temmuz Şehitler Köprüsü ve Fatih Sultan Mehmet Köprüleri'nin arasında oldukça yüksek erişilebilirliğe sahiptir.
- Değerleme konusu taşınmazlar kat mülkiyetli olup yasal süreçlerini tamamlamıştır.
- Söz konusu taşınmazların yer aldığı ana gayrimenkulün otopark, güvenlik gibi imkanları bulunmaktadır.

- ZAYIF YANLAR

- Değerleme konusu taşınmazlar Alkent Sitesi içerisinde yer almakta olup çevresindeki ticari hareketlilik site sakinleri ile kısıtlıdır.
- Mevcut durumda bazı bağımsız bölümlerin bölündüğü, bazı bağımsız bölümlerin birleştirilerek kullanıldığı görülmüş olup değişikliklerin geri dönüştürülebilir nitelikte olduğu tespit edilmiştir.

✓ FIRSATLAR

- Değerleme konusu taşınmazlar 2021 yılında faaliyete geçmesi planlanan Kabataş-Mahmutbey Metro Hattı üzerinde inşa edilmesi planlanan Beşiktaş istasyonu'na oldukça yakın bölgede yer almaktadır.
- Değerleme konusu taşınmazlar, Nispetiye Caddesi'ne yakın konumlu olup bu bölgede son yıllarda konut projelerinin yanı sıra, Sapphire, Zorlu Levent, Zorlu Center, Özdilek, Akmerkez gibi prestijli karma projelere de yatırım yapılmıştır.
- Değerlemeye konu taşınmazlarda doluluk %100 olup taşınmazların kira talebinin oldukça yoğun olduğu öğrenilmiştir.

✘ TEHDİTLER

- Ülke ekonomisindeki dalgalanmalar tüm sektörleri etkilediği gibi gayrimenkul sektörünü de olumsuz yönde etkilemektedir.
- Pandemi ilan edilen COVID-19 hem global ölçekte hem de ülke genelinde sosyal ve ticari hareketliliği etkilemiş olup ekonomi ve finansal piyasaların ardından gayrimenkul piyasasında da olumsuz etkileri görülmektedir.

BÖLÜM 7

DEĞERLEMEDE KULLANILAN YAKLAŞIMLARIN ANALİZİ

Bölüm 7

Değerlemede Kullanılan Yaklaşımların Analizi

7.1 Değerleme Yaklaşımları

Uluslararası Değerleme Standartları kapsamında üç farklı değerlendirme yaklaşımı bulunmaktadır. Bu yaklaşımlar sırasıyla “Pazar Yaklaşımı”, “Maliyet Yaklaşımı” ve “Gelir Yaklaşımı”dır. Her üç yaklaşımın Uluslararası Değerleme Standartları’nda yer alan tanımları aşağıda yer almaktadır.

Pazar Yaklaşımı

Pazar yaklaşımı, gösterge niteliğindeki değer, değerlendirme konusu varlıkla fiyat bilgisi mevcut olan aynı veya benzer varlıklar ile karşılaştırılmalı olarak belirlenmesini sağlar.

Pazar yaklaşımında atılması gereken ilk adım, aynı veya benzer varlıklar ile ilgili pazarda kısa bir süre önce gerçekleşmiş olan işlemlerin fiyatlarının göz önünde bulundurulmasıdır. Az sayıda işlem olmuşsa, bu bilgilerin geçerliliğini saptamak ve kritik bir şekilde analiz etmek kaydıyla, benzer veya aynı varlıklara ait işlem gören veya teklif verilen fiyatları dikkate almak uygun olabilir. Gerçek işlem koşulları ile değer esas ve değerlendirme yapılan tüm varsayımlar arasındaki farklılıkları yansıtılabilmek amacıyla, başka işlemlerden sağlanan fiyat bilgileri üzerinde düzeltme yapmak gerekli olabilir. Ayrıca değerlemesi yapılan varlık ile diğer işlemlerdeki varlıklar arasında yasal, ekonomik veya fiziksel özellikler bakımından da farklılıklar olabilir.

Maliyet Yaklaşımı

Maliyet yaklaşımı, gösterge niteliğindeki değer, bir alıcının, belli bir varlık için, ister satın alma, isterse yapım yoluyla edinilmiş olsun, kendisine eşit faydaya sahip başka bir varlığı elde etme maliyetinden daha fazla ödeme yapmayacağı ekonomik ilkesinin uygulanmasıyla belirlenmesini sağlar.

Bu yaklaşım, pazardaki bir alıcının gereksiz külfet doğuran zaman, elverişsizlik, risk gibi etkenler söz konusu olmadıkça, değerlemesi yapılan varlığa ödeyeceği fiyatın, eşdeğer bir varlığın ister satın alma ister yapım yoluyla maliyetinden fazla olmayacağı ilkesine dayanmaktadır. Değerlemesi yapılan varlıkların cazibesi, yıpranmış veya demode olmaları nedeniyle, genellikle satın alınabilecek veya yapımı gerçekleştirilebilecek alternatiflerinden daha düşüktür. Bunun geçerli olduğu hallerde, kullanılması gereken değer esasına bağlı olarak, alternatif varlığın maliyeti üzerinde düzeltmeler yapmak gerekebilir.

Gelir Yaklaşımı

Gelir yaklaşımı ana başlığı altında değeri belirleyebilmek için farklı yöntemler kullanılmakta olup bunların tümünün ortak özelliği, değer hak sahibi tarafından fiilen elde edilmiş gerçek veya elde edilebilecek tahmini gelirlere dayanıyor olmasıdır.

Bir yatırım amaçlı gayrimenkul için gelir, kira şeklinde olabilirken, sahibi tarafından kullanılan binada mülk sahibinin eşdeğer bir mekânı kiralamak için katlanacağı maliyete dayanan varsayımsal bir kira (veya tasarruf edilen kira) olabilir. Tanımlanan nakit akışları daha sonra bir kapitalizasyon sürecine tabi tutularak değer belirlemede kullanılır. Sabit kalması beklenen gelir akışları, genellikle kapitalizasyon oranı olarak adlandırılan tek bir çarpan kullanılarak kapitalize edilebilir. Bu rakam, paranın zaman maliyeti ile mülkiyet risklerini ve getirilerini yansıtması beklenen, yatırımcı için getiri veya “verimi”; mülkü kendi kullanan bir mülk sahibi için ise kuramsal bir getiri temsil eder.

7.2 Değer Tanımları

Konu değerlendirme çalışmasında rapor sonuç değeri olarak “Pazar Değeri” takdir edilmiş olup Uluslararası Değerleme Standartları’na göre değer tanımı aşağıdaki gibidir.

Pazar Değeri

Pazar Değeri, bir varlık veya yükümlülüğün, uygun pazarlama faaliyetleri sonucunda, istekli bir satıcı ve istekli bir alıcı arasında, tarafların bilgili ve basiretli bir şekilde ve zorlama altında kalmaksızın hareket ettikleri, muvazaasız bir işlem ile değerlendirme tarihi itibarıyla el değiştirmesinde kullanılması gerekli görülen tahmini tutardır.

7.3 Değerlemede Kullanılan Yaklaşımların Analizi ve Bu Yaklaşımların Seçilme Nedenleri

Bu değerlendirme çalışmasında, değerlendirme konusu taşınmazların satışa emsal olabilecek gayrimenkul bilgilerine ulaşılabilir olması, yakın çevresindeki gayrimenkullerin pazar yaklaşımı yöntemine göre el değiştiriyor olması dikkate alınarak "Pazar Yaklaşımı"; gayrimenkullerin "Dükkan" niteliğine sahip olması nedeniyle kira getirisinin olma potansiyeli ve çevresinde kiralık benzer gayrimenkul bilgilerine ulaşılabilir olması nedeniyle "Gelir Yaklaşımı" uygulanmıştır. Değerleme konusu taşınmazların arsa payı olan kat mülkiyet tapusuna sahip olması nedeniyle "Maliyet Yaklaşımı" ile değerlendirme yapılmasının doğru sonuç vermeyeceği düşünüldüğünden bu yaklaşım kullanılmamıştır.

Bu değerlendirme çalışmasında, değerlendirme konusu taşınmazların kiraya emsal olabilecek gayrimenkul bilgilerine ulaşılabilir olması, yakın çevresindeki gayrimenkullerin pazar yaklaşımı yöntemine göre kiralanıyor olması dikkate alınarak "Pazar Yaklaşımı" kullanılmıştır.

Mevcut ekonomik koşulların, gayrimenkul piyasasının analizi, mevcut trendler ve dayanak veriler ile bunların gayrimenkulün değerine etkileri her bir yaklaşım kapsamında değerlendirilmiştir. Konu taşınmazın konumlu olduğu bölgedeki sektörlerin güncel durumu, mevcut ekonomik koşullar ve piyasa analizi yapılmış olup bu verilerin taşınmaza olumlu / olumsuz etkileri tespit edilmiştir. Tespit edilen etkiler değer takdirinde göz önünde bulundurulmuş, taşınmazın değerine yansıtılmıştır.

Pazar Yaklaşımı

Fiyat Bilgisi Tespit Edilen Emsal Bilgileri ve Bu Bilgilerin Kaynağı

Gayrimenkullerin yakın çevresinde yapılan araştırmalar sonucunda konu gayrimenkullere emsal teşkil edebilecek aşağıdaki emsal bilgilerine ulaşılmıştır.

Dükkan Emsalleri / Satış

No	Bilgi Kaynağı	Konum	Kullanım	Satış Durumu/ Zamanı	Kapalı Alanı (m ²)	Satış Fiyatı (TL)	Birim Satış Fiyatı (TL/m ²)	Konu Taşınmazlara Göre Değerlendirme
1	Proper House Gayirmenkul 0212 287 05 03	Etiler Mahallesi'nde konumlu	Dükkan	Satılık	660	12.000.000	18.182	<ul style="list-style-type: none"> * Değerleme konusu taşınmaza göre daha dezavantajlı konumdadır. * Taşınmazın Boğaziçi Üniversitesi yakınında olduğu belirtilmiştir. * Değerleme konusu taşınmazlardan F1 Blok 1 no.lu bağımsız bölüme göre daha büyük kapalı alana sahiptir. * Yaklaşık 460 m² alanlı zemin kat, 200 m² alanlı bodrum kattan oluşmaktadır. * Yaklaşık 30 yıllık binadır. * Pazarlık payı vardır.
2	Renas Gayrimenkul 0212 909 21 21	Akat Mahallesi'nde konumlu	Dükkan	Satılmış / 2020 Temmuz	120	2.900.000	24.167	<ul style="list-style-type: none"> * Değerleme konusu taşınmaza göre daha avantajlı konumdadır. * Taşınmazın cadde üzerinde konumlu olduğu belirtilmiştir. * Değerleme konusu taşınmazlardan F1 Blok 1 no.lu bağımsız bölüme göre daha küçük kapalı alana sahiptir. * Zemin kattan oluşmaktadır.
3	Cengiz Emlak 0212 270 00 78	Etiler Mahallesi'nde konumlu	Komple Ticari Bina	Satılık	1.580	38.500.000	24.367	<ul style="list-style-type: none"> * Değerleme konusu taşınmazlara göre nispeten avantajlı konumdadır. * Taşınmaz, Nispetiye Caddesi'ne yakın konumludur. * Değerleme konusu taşınmazlardan F1 Blok 1 no.lu bağımsız bölüme göre daha büyük kapalı alana sahiptir. * Yaklaşık 550 m² alanlı zemin kat, 520 m² alanlı 1. normal kat ile 510 m² alanlı 2. normal kattan oluşmaktadır. * Yaklaşık 35 yıllık binadır. * Yüksek pazarlık payı vardır.

No	Bilgi Kaynağı	Konum	Kullanım	Satış Durumu/ Zamanı	Kapalı Alanı (m ²)	Satış Fiyatı (TL)	Birim Satış Fiyatı (TL/m ²)	Konu Taşınmazlara Göre Değerlendirme
4	Live Gayrimenkul 0545 389 89 75	Etiler Mahallesi'nde konumlu	Komple Ticari Bina	Satılık	3.500	92.000.000	26.286	* Konu taşınmaz Nispetiye Caddesi'ne oldukça yakın konumda bulunmakta olup konu taşınmazlara göre avantajlı lokasyondadır. * 4 bodrum kat, zemin kat, 2 normal kat ve 2 çatı katından oluşmaktadır. * Değerleme konusu taşınmazlardan F1 Blok 1 no.lu bağımsız bölüme göre çok büyük kapalı alana sahiptir. * Yaklaşık 20-21 yıllık binadır. * Pazarlık payı vardır.

Değerlendirme:

- Değerleme konusu taşınmazların konumlu olduğu Alkent Sitesi dahilindeki Alkent Çarşısı Bölgesi'nde yer alan dükkanların yalnızca kiralamalarının yapıldığı öğrenilmiştir. Alkent Çarşısı Bölgesi içinde ve taşınmazların yakın çevrede yapılan emsal araştırmaları sonucu benzer nitelikte dükkanların birim satış fiyatlarının taşınmazın konumu, caddeye cepheli olup olmaması, caddeden görünürlük ve reklam kabiliyeti, kapalı alanı, alanın kat bazında dağılımı, iç mekanın bakım durumu, konumlu olduğu binanın yaşı ve inşai kalitesi gibi durumlarında göre değişkenlik gösterdiği gözlemlenmiş olup söz konusu dükkanların birim satış değerlerinin 21.200-26.100.-TL/m² aralığında olabileceği tespit edilmiştir. Bu geniş aralık, değerlemeye konu taşınmazların kapalı alanları arasındaki önemli farktan kaynaklanmaktadır.

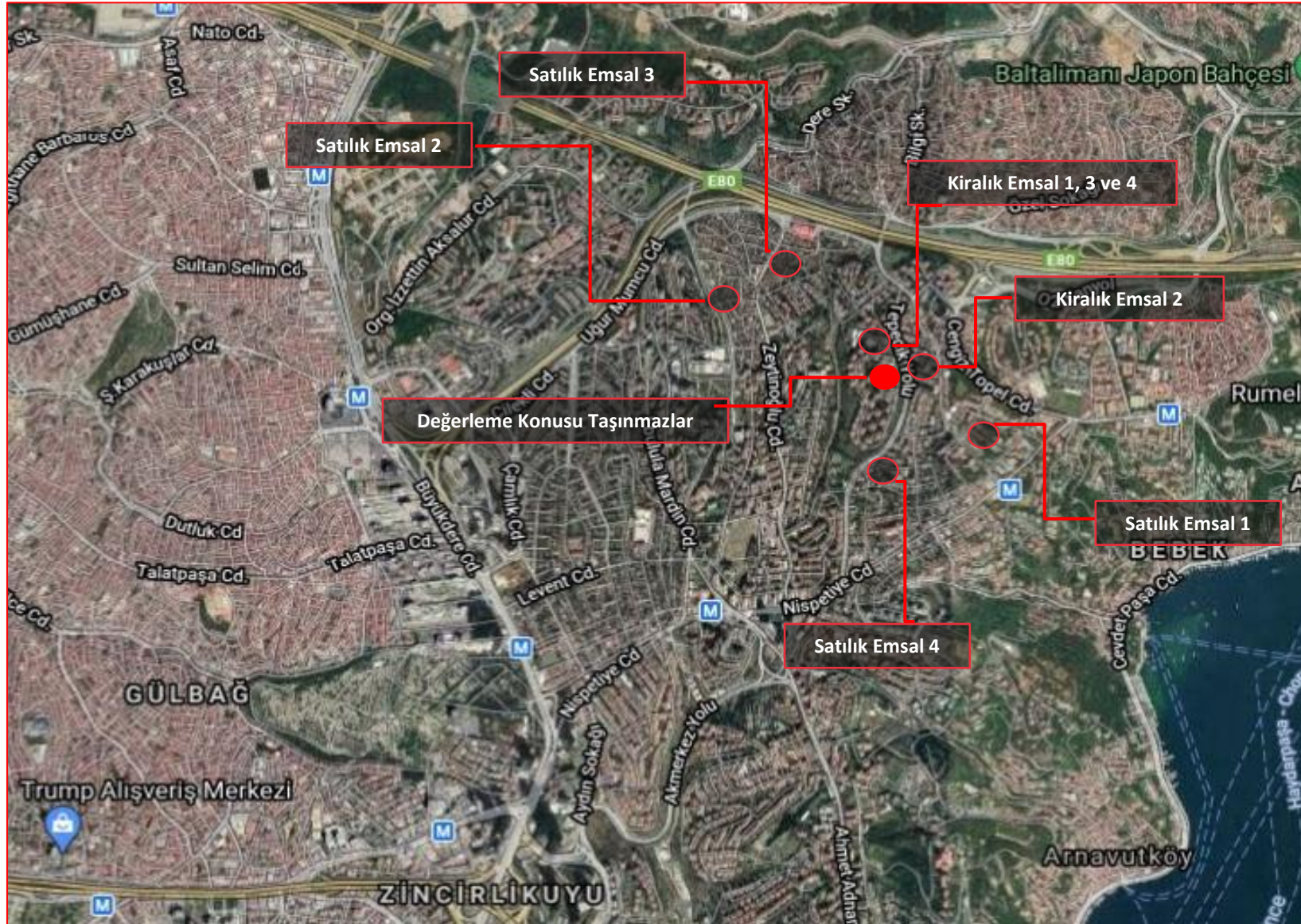
Dükkan Emsalleri / Kira

No	Bilgi Kaynağı	Konum	Kullanım	Kira Durumu/ Zamanı	Kapalı Alanı (m ²)	Kira Fiyatı (TL/ay)	Birim Kira Fiyatı (TL/ay/m ²)	Konu Taşınmazlara Göre Değerlendirme
1	Alkent Emlak	Taşınmazlar ile aynı sitede	Dükkan	Kiralanmış / Yaklaşık 3 ay önce	152	19.000	125,0	* Değerlemeye konu F1 Blok 1 no.lu bağımsız bölümdür. * 91 m ² zemin kat + 61 m ² asma kattan oluşmaktadır.
2	Renas Gayrimenkul 0212 909 21 21	Taşınmazlar ile aynı bölgede	Dükkan	Kiralık	500	80.000	160,0	* Değerleme konusu taşınmazlara yakın konumlu olup Romanya Konsolosluğu karşısında yer almaktadır. * Taşınmazlara göre daha avantajlı konumda yer almaktadır. * Değerleme konusu taşınmazlardan F1 Blok 1 no.lu bağımsız bölüme göre oldukça büyük kapalı alana sahiptir. * Yaklaşık 200 m ² alanlı zemin kat ve 250 m ² alanlı asma kattan oluşmaktadır. * Bina niteliği taşınmazlara göre daha avantajlıdır. * Pazarlık payı vardır.
3	Alkent Emlak	Taşınmazlar ile aynı sitede	Dükkan	Kiralanmış / Yaklaşık 1 yıl önce	45	7.575	168,3	* Değerleme konusu taşınmazlar ile aynı projede, F2 Blok'ta yer almaktadır. * Değerleme konusu taşınmazlardan F1 Blok 1 no.lu bağımsız bölüme göre çok küçük kapalı alana sahiptir. * Zemin kattan oluşmaktadır. * Dükkanın arka cephesinde 5 m ² depo alanı vardır. * Taşınmazın brüt kapalı alanına dahil 10 m ² kış bahçesi alanı bulunmaktadır.
4	Alkent Emlak	Taşınmazlar ile aynı sitede	Dükkan	Kiralanmış / Yaklaşık 1 yıl önce	25	3.535	141,4	* Değerleme konusu taşınmazlar ile aynı projede, F2 Blok'ta yer almaktadır. * Değerleme konusu taşınmazlardan F1 Blok 1 no.lu bağımsız bölüme göre çok küçük kapalı alana sahiptir. * Dükkanlardan birinin kapalı alanının bölünerek iki adet dükkan elde edildiği taşınmazdır. * Zemin kattan oluşmaktadır.

Değerlendirme:

- Değerleme konusu taşınmazların konumlu olduğu Alkent Sitesi dahilindeki Alkent Çarşı Bölgesi'nde yer alan dükkanların yalnızca kiralamalarının yapıldığı öğrenilmiştir. Alkent Çarşı Bölgesi içinde ve taşınmazların yakın çevrede yapılan emsal araştırmaları sonucu benzer nitelikte dükkanların birim kira fiyatlarının konumu, caddeye cepheli olup olmaması, caddeden görünürlük ve reklam kabiliyeti, kapalı alanı, alanın kat bazında dağılımı, iç mekanın bakım durumu, konumlu olduğu binanın yaşı ve inşai kalitesi gibi durumlarında göre değişkenlik gösterdiği gözlemlenmiş olup söz konusu dükkanların birim kira değerlerinin 124-161.-TL/m²/ay aralığında olabileceği tespit edilmiştir. Bu geniş aralık, değerlemeye konu taşınmazların kapalı alanları arasındaki önemli farktan kaynaklanmaktadır.

Emsal Krokisi



KARŞILAŞTIRMA TABLOSU-SATIŞ					
Karşılaştırılan Etmeler		Karşılaştırılabilir Gayrimenkuller			
		1	2	3	4
Alım-Satım Yönelik Düzeltilmeler	Birim Fiyatı (TL/m ²)	18.182	24.167	24.367	26.286
	Pazarlık Payı	-10%	0%	-15%	-15%
	Mülkiyet Durumu	0%	0%	0%	0%
	Satış Koşulları	0%	0%	0%	0%
	Yenileme Masrafları	0%	0%	0%	0%
	Piyasa Koşulları	0%	15%	0%	0%
Taşınmaza Yönelik Düzeltilmeler	Konum	10%	-10%	-10%	-10%
	Bina Yaşı/Kalitesi	5%	-5%	-5%	-10%
	Bulunduğu Kat/Manzara	0%	0%	0%	0%
	Kullanım Alanı	12%	-3%	20%	25%
	Konfor Koşulları	0%	0%	0%	0%
Düzeltilmiş Birim Değer (TL/m²)		20.782	22.789	21.748	23.460

KARŞILAŞTIRMA TABLOSU-KİRA					
Karşılaştırılan Etmeler		Karşılaştırılabilir Gayrimenkuller			
		1	2	3	4
Alım-Satım Yönelik Düzeltilmeler	Birim Fiyatı (TL/m ² /ay)	125,00	160,00	168,33	141,40
	Pazarlık Payı	0%	-10%	0%	0%
	Mülkiyet Durumu	0%	0%	0%	0%
	Satış Koşulları	0%	0%	0%	0%
	Yenileme Masrafları	0%	0%	0%	0%
	Piyasa Koşulları	0%	0%	10%	10%
Taşınmaza Yönelik Düzeltilmeler	Konum	0%	-15%	0%	0%
	Bina Yaşı/Kalitesi	0%	-8%	0%	0%
	Bulunduğu Kat/Manzara	0%	0%	-5%	-5%
	Kullanım Alanı	0%	10%	-20%	-22%
	Konfor Koşulları	0%	0%	0%	0%
Düzeltilmiş Birim Değer (TL/m²/ay)		125,00	125,00	139,00	114,00

* Karşılaştırma tabloları, değerlendirme konusu taşınmazlardan F1 Blok 1 no.lu bağımsız bölüm baz alınarak hazırlanmıştır. Değerlemeye konu diğer bağımsız bölümlerin değer takdir edilirken, bu bağımsız bölüme göre şerefiyelendirme yapılmıştır.

✓ **Değerleme Uzmanının Profesyonel Takdiri:**

Değerleme konusu taşınmaza değer takdir edilirken; taşınmazın yasal ve teknik özellikleri, benzer nitelikteki taşınmazlara ilişkin bilgiler, konumu, ulaşımı, çevre özellikleri, altyapısı, gerçekleştirilen SWOT analizi ve ülkenin ekonomik durumu göz önünde bulundurulmuştur.

Pazar yaklaşımında, araştırmalar sonucu ulaşılan emsallerin, taşınmazlara göre olumlu olumsuz özellikleri değerlendirilmiş, bölgede yapılan tüm araştırmalar ve tecrübelerimize dayanarak; taşınmazlar için değer takdiri aşağıdaki gibi yapılmıştır.

Pazar Değeri;

PAZAR YAKLAŞIMINA GÖRE TAŞINMAZLARIN TOPLAM DEĞERİ				
Blok No	Bağımsız Bölüm No	Kullanım Alanı (m²)	Birim Satış Değeri (TL/m²)	Taşınmazın Pazar Değeri (TL)
F1	1 no.lu bağımsız bölüm	152,00	22.250	3.382.000
F1	2 no.lu bağımsız bölüm	201,00	21.250	4.271.250
F1	3 no.lu bağımsız bölüm	132,00	22.500	2.970.000
F2	1 no.lu bağımsız bölüm	43,00	26.000	1.118.000
F2	2 no.lu bağımsız bölüm	45,00	26.000	1.170.000
F2	3 no.lu bağımsız bölüm	45,00	26.000	1.170.000
F2	4 no.lu bağımsız bölüm	45,00	26.000	1.170.000
F2	5 no.lu bağımsız bölüm	47,00	26.000	1.222.000
F2	6 no.lu bağımsız bölüm	45,00	26.000	1.170.000
F2	7 no.lu bağımsız bölüm	45,00	26.000	1.170.000
F2	8 no.lu bağımsız bölüm	44,00	26.000	1.144.000
F2	11 no.lu bağımsız bölüm	44,00	26.000	1.144.000
F2	12 no.lu bağımsız bölüm	44,00	26.000	1.144.000
F2	13 no.lu bağımsız bölüm	44,00	26.000	1.144.000
F2	14 no.lu bağımsız bölüm	45,00	26.000	1.170.000
F2	15 no.lu bağımsız bölüm	45,00	26.000	1.170.000
F2	16 no.lu bağımsız bölüm	45,00	26.000	1.170.000
F3	1 no.lu bağımsız bölüm	90,00	23.000	2.070.000
F3	2 no.lu bağımsız bölüm	45,00	26.000	1.170.000
F3	3 no.lu bağımsız bölüm	45,00	26.000	1.170.000
F3	4 no.lu bağımsız bölüm	45,00	26.000	1.170.000
F3	5 no.lu bağımsız bölüm	45,00	26.000	1.170.000
F3	6 no.lu bağımsız bölüm	90,00	23.000	2.070.000
F3	7 no.lu bağımsız bölüm	90,00	23.000	2.070.000
F3	8 no.lu bağımsız bölüm	45,00	26.000	1.170.000
F3	9 no.lu bağımsız bölüm	45,00	26.000	1.170.000
F3	10 no.lu bağımsız bölüm	45,00	26.000	1.170.000
F3	11 no.lu bağımsız bölüm	45,00	26.000	1.170.000
F3	12 no.lu bağımsız bölüm	90,00	23.000	2.070.000
F4	1 no.lu bağımsız bölüm	43,00	26.000	1.118.000
F4	2 no.lu bağımsız bölüm	45,00	26.000	1.170.000
F4	3 no.lu bağımsız bölüm	51,00	26.000	1.326.000
F4	4 no.lu bağımsız bölüm	45,00	26.000	1.170.000
F4	5 no.lu bağımsız bölüm	45,00	26.000	1.170.000
F4	6 no.lu bağımsız bölüm	46,00	26.000	1.196.000
F4	7 no.lu bağımsız bölüm	46,00	26.000	1.196.000
F4	8 no.lu bağımsız bölüm	45,00	26.000	1.170.000
F4	9 no.lu bağımsız bölüm	45,00	26.000	1.170.000
F4	10 no.lu bağımsız bölüm	43,00	26.000	1.118.000
TAŞINMAZLARIN TOPLAM DEĞERİ				56.343.250
TAŞINMAZLARIN YAKLAŞIK TOPLAM DEĞERİ				56.345.000

Pazar Kirası;

PAZAR YAKLAŞIMINA GÖRE TAŞINMAZLARIN TOPLAM PAZAR KİRASI				
Blok No	Bağımsız Bölüm No	Kullanım Alanı (m²)	Birim Kira Değeri (TL/m²/ay)	Taşınmazın Pazar Kirası (TL)
F1	1 no.lu bağımsız bölüm	152,00	126	19.152
F1	2 no.lu bağımsız bölüm	201,00	125	25.125
F1	3 no.lu bağımsız bölüm	132,00	135	17.820
F2	1 no.lu bağımsız bölüm	43,00	160	6.880
F2	2 no.lu bağımsız bölüm	45,00	160	7.200
F2	3 no.lu bağımsız bölüm	45,00	160	7.200
F2	4 no.lu bağımsız bölüm	45,00	160	7.200
F2	5 no.lu bağımsız bölüm	47,00	160	7.520
F2	6 no.lu bağımsız bölüm	45,00	160	7.200
F2	7 no.lu bağımsız bölüm	45,00	160	7.200
F2	8 no.lu bağımsız bölüm	44,00	160	7.040
F2	11 no.lu bağımsız bölüm	44,00	160	7.040
F2	12 no.lu bağımsız bölüm	44,00	160	7.040
F2	13 no.lu bağımsız bölüm	44,00	160	7.040
F2	14 no.lu bağımsız bölüm	45,00	160	7.200
F2	15 no.lu bağımsız bölüm	45,00	160	7.200
F2	16 no.lu bağımsız bölüm	45,00	160	7.200
F3	1 no.lu bağımsız bölüm	90,00	140	12.600
F3	2 no.lu bağımsız bölüm	45,00	150	6.750
F3	3 no.lu bağımsız bölüm	45,00	150	6.750
F3	4 no.lu bağımsız bölüm	45,00	150	6.750
F3	5 no.lu bağımsız bölüm	45,00	150	6.750
F3	6 no.lu bağımsız bölüm	90,00	140	12.600
F3	7 no.lu bağımsız bölüm	90,00	140	12.600
F3	8 no.lu bağımsız bölüm	45,00	150	6.750
F3	9 no.lu bağımsız bölüm	45,00	150	6.750
F3	10 no.lu bağımsız bölüm	45,00	150	6.750
F3	11 no.lu bağımsız bölüm	45,00	150	6.750
F3	12 no.lu bağımsız bölüm	90,00	140	12.600
F4	1 no.lu bağımsız bölüm	43,00	150	6.450
F4	2 no.lu bağımsız bölüm	45,00	150	6.750
F4	3 no.lu bağımsız bölüm	51,00	150	7.650
F4	4 no.lu bağımsız bölüm	45,00	150	6.750
F4	5 no.lu bağımsız bölüm	45,00	150	6.750
F4	6 no.lu bağımsız bölüm	46,00	150	6.900
F4	7 no.lu bağımsız bölüm	46,00	150	6.900
F4	8 no.lu bağımsız bölüm	45,00	150	6.750
F4	9 no.lu bağımsız bölüm	45,00	150	6.750
F4	10 no.lu bağımsız bölüm	43,00	150	6.450
TAŞINMAZLARIN TOPLAM PAZAR KİRASI				334.757
TAŞINMAZLARIN YAKLAŞIK TOPLAM PAZAR KİRASI				335.000

Maliyet Yaklaşımı

Bu değerlendirme çalışmasında “Maliyet Yaklaşımı” yöntemi kullanılmamıştır.

Gelir Yaklaşımı

Değerleme konusu taşınmazların kiralama emsal araştırması verileri ile bir gelir indirgeme yaklaşımı yöntemi olan Direkt Kapitalizasyon Yöntemi kullanılarak değer tespiti yapılmıştır.

Direkt Kapitalizasyon Yöntemi

Direkt ya da doğrudan kapitalizasyon denilen ve mülkün bir yıllık stabilize getirisini baz alan yaklaşım, yeni bir yatırımcı açısından gelir üreten mülkün pazar değerini analiz etmektedir. Bir kapitalizasyon oranı elde edebilmek için karşılaştırılabilir mülklerin satış fiyatlarıyla gelirleri arasındaki ilişkiyi incelenir. Daha sonra konu mülkün sahip olunduktan sonraki ilk yılda elde edilen yıllık faaliyet gelirine bu oranı uygulanır. Elde edilen değer, benzer mülklerde aynı düzeyde getiri elde edileceği varsayımıyla, belirtilen gelir düzeyiyle garanti edilen pazar değeridir. Bu analizde “Taşınmaz Değeri = Taşınmazın Yıllık Net Geliri / Kapitalizasyon Oranı” formülünden yararlanılır.

Kapitalizasyon Oranının Belirlenmesi

- Etiler Mahallesi’nde, Nispetiye Caddesi’ne yakın konumlu 235 m² alanlı zemin katlı dükkan, 11.000.000 TL fiyat ile satılık olup dükkanın, sahibi tarafından 70.000 TL’ye kiralanabileceği bilgisi edinilmiştir.

$$\text{Kapitalizasyon Oranı} = 12 \text{ Ay} \times 70.000 \text{ TL} / \text{Ay} / 11.000.000 \text{ TL} = 0,076$$

Söz konusu gayrimenkullerin bulunduğu bölgedeki emsal araştırmasına göre kira değerlerinin; 124-161 TL/m²/ay olacağı kanaatine varılmıştır. Emsallerdeki satış ve kira rakamlarından yola çıkarak, kapitalizasyon oranı %7,5 olarak kabul edilmiştir.

Gayrimenkullerden elde edilebileceği öngörülen aylık kira geliri ve direkt kapitalizasyon yöntemine göre değeri aşağıdaki gibi takdir edilmiştir.

DİREKT KAPİTALİZASYON YÖNTEMİNE GÖRE TAŞINMAZLARIN TOPLAM PAZAR DEĞERİ						
Blok No	Bağımsız Bölüm No	Kullanım Alanı (m ²)	Birim Değeri (TL/m ² /ay)	Kira Değeri (TL/ay)	Kap. Oranı (%)	Taşınmazın Değeri (TL)
F1	1 no.lu bağımsız bölüm	152,00	126	19.152	7,50%	3.064.320
F1	2 no.lu bağımsız bölüm	201,00	125	25.125	7,50%	4.020.000
F1	3 no.lu bağımsız bölüm	132,00	135	17.820	7,50%	2.851.200
F2	1 no.lu bağımsız bölüm	43,00	160	6.880	7,50%	1.100.800
F2	2 no.lu bağımsız bölüm	45,00	160	7.200	7,50%	1.152.000
F2	3 no.lu bağımsız bölüm	45,00	160	7.200	7,50%	1.152.000
F2	4 no.lu bağımsız bölüm	45,00	160	7.200	7,50%	1.152.000
F2	5 no.lu bağımsız bölüm	47,00	160	7.520	7,50%	1.203.200
F2	6 no.lu bağımsız bölüm	45,00	160	7.200	7,50%	1.152.000
F2	7 no.lu bağımsız bölüm	45,00	160	7.200	7,50%	1.152.000
F2	8 no.lu bağımsız bölüm	44,00	160	7.040	7,50%	1.126.400
F2	11 no.lu bağımsız bölüm	44,00	160	7.040	7,50%	1.126.400
F2	12 no.lu bağımsız bölüm	44,00	160	7.040	7,50%	1.126.400
F2	13 no.lu bağımsız bölüm	44,00	160	7.040	7,50%	1.126.400
F2	14 no.lu bağımsız bölüm	45,00	160	7.200	7,50%	1.152.000
F2	15 no.lu bağımsız bölüm	45,00	160	7.200	7,50%	1.152.000
F2	16 no.lu bağımsız bölüm	45,00	160	7.200	7,50%	1.152.000

F3	1 no.lu bağımsız bölüm	90,00	140	12.600	7,50%	2.016.000
F3	2 no.lu bağımsız bölüm	45,00	150	6.750	7,50%	1.080.000
F3	3 no.lu bağımsız bölüm	45,00	150	6.750	7,50%	1.080.000
F3	4 no.lu bağımsız bölüm	45,00	150	6.750	7,50%	1.080.000
F3	5 no.lu bağımsız bölüm	45,00	150	6.750	7,50%	1.080.000
F3	6 no.lu bağımsız bölüm	90,00	140	12.600	7,50%	2.016.000
F3	7 no.lu bağımsız bölüm	90,00	140	12.600	7,50%	2.016.000
F3	8 no.lu bağımsız bölüm	45,00	150	6.750	7,50%	1.080.000
F3	9 no.lu bağımsız bölüm	45,00	150	6.750	7,50%	1.080.000
F3	10 no.lu bağımsız bölüm	45,00	150	6.750	7,50%	1.080.000
F3	11 no.lu bağımsız bölüm	45,00	150	6.750	7,50%	1.080.000
F3	12 no.lu bağımsız bölüm	90,00	140	12.600	7,50%	2.016.000
F4	1 no.lu bağımsız bölüm	43,00	150	6.450	7,50%	1.032.000
F4	2 no.lu bağımsız bölüm	45,00	150	6.750	7,50%	1.080.000
F4	3 no.lu bağımsız bölüm	51,00	150	7.650	7,50%	1.224.000
F4	4 no.lu bağımsız bölüm	45,00	150	6.750	7,50%	1.080.000
F4	5 no.lu bağımsız bölüm	45,00	150	6.750	7,50%	1.080.000
F4	6 no.lu bağımsız bölüm	46,00	150	6.900	7,50%	1.104.000
F4	7 no.lu bağımsız bölüm	46,00	150	6.900	7,50%	1.104.000
F4	8 no.lu bağımsız bölüm	45,00	150	6.750	7,50%	1.080.000
F4	9 no.lu bağımsız bölüm	45,00	150	6.750	7,50%	1.080.000
F4	10 no.lu bağımsız bölüm	43,00	150	6.450	7,50%	1.032.000
TAŞINMAZLARIN TOPLAM DEĞERİ						53.561.120
TAŞINMAZLARIN YAKLAŞIK TOPLAM DEĞERİ						53.560.000

İndirgenmiş Nakit Akışı Yöntemi

Bu değerlendirme çalışmasında indirgenmiş nakit akışı yöntemi uygulanmamıştır.

7.4 En Verimli ve En İyi Kullanım Analizi

Bir mülkün fiziki olarak uygun olan, yasalarca izin verilen, finansal olarak gerçekleştirilebilir ve değerlemesi yapılan mülkün en yüksek getiriye sağlayan kullanımı, en verimli ve en iyi kullanımıdır.

Yapılan pazar araştırmaları ve değerlendirmeler doğrultusunda, değerlendirme konusu taşınmazların en verimli ve en iyi kullanımı uygulama imar planındaki lejandı ve mevcut kullanımı ile uyumlu olarak “**Dükkan**” amaçlı kullanımıdır.

7.5 KDV Konusu

26.04.2014 tarihli ve 28983 sayılı Resmi Gazete’de yayımlanan Katma Değer Vergisi Genel Uygulama Tebliği ile 03.02.2017 tarihli, 29968 sayılı Resmi Gazete’de yayınlanan, 31.01.2017 tarihli ve 2017/9759 sayılı Bakanlar Kurulu kararına göre güncel KDV oranları aşağıdaki tabloda yer almaktadır.

Bu karar kapsamında değerlendirme konusu taşınmazlar için %18 KDV uygulaması yapılmıştır.

KDV ORANI		
İş Yeri Teslimlerinde		18%
Net Alanı 150 m ² ve Üzeri Konutlarda		18%
Net Alanı 150 m²'ye Kadar Konutlarda */**		
01.01.2013 Tarihine Kadar Yapı Ruhsatı Alınan Durumlarda		1%
01.01.2013-31.12.2016 Tarihlerinde Yapı Ruhsatı Alınan Durumlarda	499 TL' ye kadar ise	1%
Yapı Ruhsatının Alındığı Tarihte	500 - 999 TL ise	8%
Emlak Vergisi Yönünden Arsa Birim m ² Rayiç Değeri	1.000 TL ve üzeri	18%
01.01.2017 Tarihi İtibariyle Yapı Ruhsatı Alınan Durumlarda	1.000 TL'ye kadar ise	1%
Yapı Ruhsatının Alındığı Tarihte	1.000-1.999 TL ise	8%
Emlak Vergisi Yönünden Arsa Birim m ² Rayiç Değeri	2.000 TL ve üzeri	18%

*** Büyükşehir Belediyesi kapsamındaki illerde yer alan lüks veya birinci sınıf inşaatlarda geçerlidir. Diğer illerde ve 2. ve 3. sınıf basit inşaatlarda, konutun net alanı 150 m²' nin altında ise KDV oranı %1' dir.**

**** 16.05.2012 tarihli ve 6306 sayılı Afet Riski Altındaki Alanların Dönüştürülmesi Hakkında Kanun kapsamında rezerv yapı alanı ve riskli alan olarak belirlenen yerler ile riskli yapıların bulunduğu yerlerdeki konutlarda KDV oranı %1'dir.**

***** Kamu kurum ve kuruluşları ile bunların iştirakleri tarafından ihalesi yapılan konut inşaatı projelerinde, yapı ruhsatı tarihi yerine ihale tarihi dikkate alınmalıdır.**

BÖLÜM 8

GAYRİMENKUL YATIRIM ORTAKLIĞI PORTFÖYÜ AÇISINDAN DEĞERLENDİRME

Bölüm 8

Gayrimenkul Yatırım Ortaklığı Portföyü Açısından Değerlendirme

8.1 Değerlemesi Yapılan Gayrimenkulün, Gayrimenkul Projesinin veya Gayrimenkule Bağlı Hak ve Faydaların, Gayrimenkul Yatırım Ortaklıkları Portföyüne Alınmasında Sermaye Piyasası Mevzuatı Çerçevesinde Bir Engel Olup Olmadığı Hakkında Görüş

- **Değerleme Konusu Gayrimenkulün Tapu Kayıtlarında Devrine İlişkin Bir Sınırlandırma Olup Olmaması Durumuna Göre Değerlendirme**

Değerleme konusu bağımsız bölümlerin tapu kayıtlarında, devredilebilmelerine ilişkin bir sınırlama bulunmamaktadır.

- **Gayrimenkulün veya Projenin, İmar Bilgileri, Alınması Gereken İzinler ile Mimari Proje ve İnşaata Başlanması için Yasal Gerekliliği Olan Belgelerin Tam ve Doğru Olarak Mevcut Olup Olmaması Doğrultusunda Değerlendirme**

Değerleme konusu taşınmazların konumlu olduğu parsel, 10.12.1993 onay tarihli, 1/1.000 ölçekli “Beşiktaş İlçesi Geri Görünüm Etkilenme Bölgesi Uygulama İmar Planı” kapsamında “Çarşı Alanı” lejandında kalmaktadır. Parsel üzerindeki yapı imar durumu ile uyumlu şekilde inşa edilmiş olup mevcut durumda da aynı amaçla kullanılmaktadır.

Yapılan incelemeye göre taşınmazlara ilişkin; 13.02.1986, 24.07.1987, 30.12.1997 tarihli “Onaylı Mimari Projeler”, 21.02.1986 ve 16.04.1998 tarihli “Yapı Ruhsatları” ve 08.12.1989 tarih, 89/8291 no.lu “Yapı Kullanma İzin Belgesi” mevcuttur. Taşınmazlar, iskanlı olup kat mülkiyetine geçerek yasal süreçlerini tamamlamıştır. Mevcut durumda bazı bağımsız bölümlerin bölündüğü, bazı bağımsız bölümlerin birleştirilerek kullanıldığı, görülmüş olup söz konusu kullanımlar geri dönüştürülebilir nitelikte olduğu tespit edilmiştir.

- **Gayrimenkullerin Tapudaki Niteliğinin, Fiili Kullanım Şeklinin ve Portföye Dahil Edilme Niteliğinin Birbiriyle Uyumlu Olup Olmadığı Hakkında Görüş ile Portföye Alınmasında Herhangi Bir Sakınca Olmadığı Hakkında Görüş**

Söz konusu gayrimenkullerin tapudaki vasıfları “Asma Katlı Dükkan” olup tapudaki fiili niteliği, fiili kullanım şekli ve portföye dahil edilme nitelikleri birbiri ile uyumludur.

Bu açıklamalar doğrultusunda, değerlendirme konusu taşınmazların ilgili Sermaye Piyasası Mevzuatı hükümlerince Gayrimenkul Yatırım Ortaklığı portföyüne “**Dükkan**” olarak alınmasında herhangi bir engelin bulunmadığı düşünülmektedir.

BÖLÜM 9

ANALİZ SONUÇLARININ DEĞERLENDİRİLMESİ ve SONUÇ

Bölüm 9

Analiz Sonuçlarının Değerlendirilmesi ve Sonuç

9.1 Sorumlu Değerleme Uzmanının Sonuç Cümlesi

Değerleme uzmanının raporda belirttiği tüm analiz, çalışma ve hususlara katılıyorum.

9.2 Asgari Husus ve Bilgilerden Raporda yer Verilmeyenlerin Neden Yer Almadıklarının Gerekçeleri

Asgari bilgilerden raporda yer verilmeyen madde bulunmamaktadır.

9.3 Yasal Gereklilerin Yerine Getirilip Getirilemediği ve Mevzuat Uyarınca Alınması Gereken İzin ve Belgelerin Tam ve Eksiksiz Olarak Mevcut Olup Olmadığı Hakkında Görüş

Değerleme konusu taşınmazların tüm yasal gereklilikleri tamamlanmış olup ve mevzuat uyarınca alınması gereken izin ve belgeler tam ve eksiksizdir.

9.4 Varsa Gayrimenkul Üzerindeki Takyidat ve İpotekler ile İlgili Görüş

Değerleme konusu gayrimenkullere ilişkin takyidat kayıtlarında, devredilebilmelerine ilişkin bir sınırlama bulunmamaktadır. Konu taşınmazların konumlu olduğu parsel aleyhine kaydedilmiş olan irtifak hakları, otopark kullanımı, ısıtma tesisi kanalı ve kullanımı için kaydedilmiş olup bu kayıtların konu taşınmazların devredilebilmesine ilişkin herhangi bir sınırlama oluşturmamaktadır.

Değerleme konusu gayrimenkullere ilişkin takyidat kayıtlarının, taşınmazların değerine etkisi bulunmamaktadır. Değerlemeye konu taşınmazlardan yalnızca F1 Blok 1, 2 ve 3 no.lu bağımsız bölümler üzerinde, bağımsız bölümlerin mevcut kiracısı olan şirket lehine düzenlenmiş kira sözleşmesi bulunmakta olup bu sözleşme de konu taşınmazların değerini etkilememektedir.

9.5 Değerleme Konusu Gayrimenkulün Üzerinde İpotek veya Gayrimenkulün Değerini Doğrudan ve Önemli Ölçüde Etkileyecek Nitelikte Herhangi Bir Takyidat Bulunması Durumları Hariç Devredilebilmesi Konusunda Bir Sınırlamaya Tabi Olup Olmadığı Hakkında Bilgi

Değerleme konusu taşınmazlar üzerindeki takyidat kayıtları devredilebilirliği etkilememekte olup taşınmazların devredilebilmelerine ilişkin başkaca bir sınırlama da bulunmamaktadır.

9.6 Değerleme Konusu Arsa veya Arazi İse, Alımından İtibaren Beş Yıl Geçmesine Rağmen Üzerinde Proje Geliştirilmesine Yönelik Herhangi Bir Tasarrufta Bulunulup Bulunulmadığına Dair Bilgi

Değerleme konusu taşınmazlar arsa niteliğinde olmayıp kat mülkiyeti kurulmuş olan 39 adet bağımsız bölümdür.

9.7 Değerleme Konusu Üst Hakkı veya Devre Mülk Hakkı İse, Üst Hakkı ve Devre Mülk Hakkının Devredilebilmesine İlişkin Olarak Bu Hakları Doğuran Sözleşmelerde Özel Kanun Hükümlerinden Kaynaklananlar Hariç Herhangi Bir Sınırlama Olup Olmadığı Hakkında Bilgi

Değerleme konusu taşınmazlar üst hakkı veya devremülk hakkı değildir.

9.8 Farklı Değerleme Yöntemleri ile Analizi Sonuçlarının Uyumlaştırılması ve Bu Amaçla İzlenen Metotların ve Nedenlerin Açıklaması

Söz konusu değerlendirme çalışmasında pazar yaklaşımı ve gelir yaklaşımı yöntemi olan direkt kapitalizasyon yöntemi kullanılarak değer tespiti yapılmıştır.

Bu değerlendirme çalışmasında, değerlendirme konusu taşınmazın satışa emsal olabilecek gayrimenkul bilgilerine ulaşılabilir olması, yakın çevresindeki gayrimenkullerin pazar yaklaşımı yöntemine göre el değiştiriyor olması dikkate alınarak "Pazar Yaklaşımı"; gayrimenkulün "Dükkan" niteliğine sahip olması nedeniyle kira getirisinin olma potansiyeli ve çevresinde kiralık benzer gayrimenkul bilgilerine ulaşılabilir olması nedeniyle "Gelir Yaklaşımı" uygulanmıştır. Değerleme konusu taşınmazın arsa payı olan kat mülkiyet tapusuna sahip

olması nedeniyle "Maliyet Yaklaşımı" ile değerlendirme yapılmasının doğru sonuç vermeyeceği düşünüldüğünden bu yaklaşım kullanılmamıştır.

Yaklaşım	TL
Pazar Yaklaşımı	56.345.000
Gelir Yaklaşımı	53.560.000

Pazar yaklaşımında değerlemesi yapılan mülkler, pazarda gerçekleştirilen benzer mülklerin satışlarıyla karşılaştırılmıştır. Pazarda yapılan incelemelerde konu taşınmazlarla benzer nitelikte emsallere ve somut verilere ulaşılmıştır.

Gelir yaklaşımında ise konu taşınmazlardan yıllık kira geliri elde edilebileceği dikkate alınarak, gelir getiren bir mülk olarak değerlendirilmiştir. Pazarda yapılan incelemelerde konu taşınmazlarla benzer nitelikteki gayrimenkullerin pazar yaklaşımına konu edilmesinden çok gelir getiren bir mülk olarak değerlendirildiği gözlemlenmiştir.

Bu doğrultuda rapor sonuç değeri olarak, kira verilerine piyasada daha somut ulaşıyor olması nedeni ile gelir yaklaşımıyla hesaplanan pazar değeri takdir edilmiştir. Nihai değer takdir edilirken peşin satış fiyatları esas alınmıştır.

Yaklaşım	TL/Ay
Pazar Yaklaşımı	335.000

Pazar yaklaşımında değerlendirme yapılan mülkler, pazarda gerçekleştirilen benzer mülklerin kiralama işlemleriyle karşılaştırılmıştır. Pazarda yapılan incelemelerde konu taşınmazlarla benzer nitelikte emsallere ulaşılmış olup somut verilere ulaşılmıştır.

Bu doğrultuda rapor sonuç kira değeri olarak, pazar yaklaşımı ile hesaplanan pazar kirası da takdir edilmiştir.

9.9 Nihai Değer Takdiri

TAŞINMAZLARIN TOPLAM PAZAR DEĞERİ		
Rapor Tarihi	27.12.2021	
Pazar Değeri (KDV Hariç)	53.560.000.-TL	Elliüçmilyonbeşyüzaltmışbin.-TL
Pazar Değeri (KDV Dahil)	63.200.800.-TL	Altmışüçmilyonikiyüzbinsekizyüz.-TL
Pazar Kirası (KDV Hariç)	335.000.-TL	Üçyüzotuzbeşbin.-TL
Pazar Kirası (KDV Dahil)	395.300.-TL	Üçyüzdoksanbeşmilyonüçyüz.-TL

Değerlemeye Yardım Eden
Buse ÖZYURT

Ece KADIOĞLU
Sorumlu Değerleme Uzmanı
Lisans No: 403562

Ozan KOLCUOĞLU, MRICS
Sorumlu Değerleme Uzmanı
Lisans No: 402293

BÖLÜM 10



EKLER



Bölüm 10



Ekler



1	Tapu Belgeleri
2	Takyidat Belgeleri
3	İmar Durumu
4	Vaziyet Planı
5	Yapı Ruhsatları
6	Yapı Kullanma İzin Belgeleri
7	Enerji Kimlik Belgeleri
8	Fotoğraflar
9	Özgeçmişler
10	SPK Lisansları ve Mesleki Tecrübe Belgeleri


Ek 1: Tapu Belgeleri



ANA GAYRİMENKULÜN	İli	İSTANBUL		Türkiye Cumhuriyeti		Fotoğraf					
	İlçesi	BEŞİKTAŞ									
	Mahallesi	RUMELİHİSARI									
	Köyü										
	Sokağı			TAPU SENEDİ							
	Mevkii										
Pafta No.	HEREMİTİ HRİSTO	Parsel No.		Niteliği	Yüzölçümü:						
13/14	1411	1		3 ER KATLI 4 ADET KARGİR BİNA	ha	m ²	dm ²				
Sınırı	PAFTASI GİBİDİR.										
KAT MÜLKİYETİ		<input type="checkbox"/>		KAT İRTİFAKI		<input type="checkbox"/>		DEVRE MÜLK		<input type="checkbox"/>	
Satış Bedeli		Niteliği		Arsa Payı		Blok No.	Kat No.	Bağımsız Bim.No.			
253.527.000.000		ASMA KATLI DÜKKAN		260/2600		F-1	1	1			
BAĞIMSIZ BÖLÜM	Edinme Sebebi	Taşınmazın tamamı Alsim Alarko Sanayi Tesisleri ve Ticaret A.Ş. adına kayıtlı iken ,bu kerre satışından tescili yapıldı.									
	Sahibi	ALARKO GAYRİMENKUL YATIRIM ORTAKLIĞI A.Ş.									
Geldisi	Yevmiye No.	Cilt No.	Sahife No.	Sıra No.	Tarihi	Gittisi					
Cilt No.	3007	79	7601	1	31.12.2004	Cilt No.					
Sahife No.						Sahife No.					
Sıra No.						Sıra No.					
Tarih						Tarih					
<small>NOT: Herhangi bir işlem için tapu sicil müdürlüğüne müracaat edilmelidir. ** Tebligat Kanunu Hükümlerine göre tapu sicil müdürlüğüne bildirilecektir.</small>											



ANA GAYRİMENKULÜN	İli	İSTANBUL		 Türkiye Cumhuriyeti TAPU SENEDİ		Fotoğraf		
	İlçesi	BEŞİKTAŞ						
	Mahallesi	RUMELİHİSAR						
	Köyü							
	Sokağı							
	Mevkii	FENERLİ HRİSTO						
Pafta No.	Ada No.	Parsel No.	Niteliği		Yüzölçümü			
	13/14	1411	1	3 ER KATLI 4 ADET KARGİR BİNA		ha	m ²	dm ²
							4233	00
Sının	PAFTASI GİBİDİR.							
KAT MÜLKİYETİ <input type="checkbox"/>		KAT İRTİFAKI <input type="checkbox"/>		DEVRE MÜLK <input type="checkbox"/>				
Satış Bedeli		Niteliği		Arsa Payı	Blok No.	Kat No.	Bağımsız Blm.No.	
344.145.000.000		ASMA KATLI DÜKKAN		260/2600	F-1	1	2	
BAĞIMSIZ BÖLÜM	Edinme Sebebi	Taşınmazın tamamı Alsim Alarko Sanayi Tesisleri ve Ticaret A.Ş. adına kayıtlı iken ,bu kerre satışından tescili yapıldı.						
	Sahibi	ALARKO GAYRİMENKUL YATIRIM ORTAKLIĞI A.Ş.						
Geldisi	Yevmiye No.	Cilt No.	Sahife No.	Sıra No.	Tarihi	Gittisi		
Cilt No.	9807	79	7802		31.12.2004	Cilt No.		
Sahife No.						Sahife No.		
Sıra No.						Sıra No.		
Tarih						Tarih		
 Tapu Sicil Müdürlüğü <small>NOT: Mülkiyet hakkı ancak bu belge ile kanunen devredilebilir. Herhangi bir devir için bu belgeye başvurulmalıdır.</small>								



ANA GAYRİMENKULÜN	İli	İSTANBUL		Türkiye Cumhuriyeti			Fotoğraf
	İlçesi	BEŞİKTAŞ					
	Mahallesi	RUMELİHİSARI					
	Köyü						
	Sokağı						
	Mevkii	FENERLİ HRİSTO					
Pafta No.	Ada No.	Parsel No.	Niteliği	Yüzölçümü			
13/1	1411	1	3 ER KATLI 4 ADET KARGİR BİNA	ha	m ²	dm ²	
Sınırı	PAFTASI GİBİDİR.						
KAT MÜLKİYETİ <input type="checkbox"/>		KAT İRTİFAKI <input type="checkbox"/>		DEVRE MÜLK <input type="checkbox"/>			
Satış Bedeli		Niteliği		Arsa Payı	Blok No.	Kat No.	Bağımsız Blm.No.
206.691.000.000		ASMA KATLI DÜKKAN		80/2600	F-1	1	3
BAĞIMSIZ BÖLÜM	Edinme Sebebi	Taşınmazın tamamı Alsim Alarko Sanayi Tesisleri ve Ticaret A.Ş. adına kayıtlı iken ,bu kerre satışından tescili yapıldı.					
	Sahibi	ALARKO GAYRİMENKUL YATIRIM ORTAKLIĞI A.Ş.					
Geldisi	Yevmiye No.	Cilt No.	Sahife No.	Sıra No.	Tarihi	Gittisi	
Cilt No.	9897	79	7803		31.12.2004	Cilt No.	
Sahife No.						Sahife No.	
Sıra No.						Sıra No.	
Tarih						Tarih	
<small>NOT: Herkesin tapu işleri için gerekli belgeleri ve diğer işleri Tapu Sicil Müdürlüğüne bildireceği.</small>							


ANA GAYRİMENKULÜN	İli	İSTANBUL		Türkiye Cumhuriyeti			Fotoğraf			
	İlçesi	BEŞİKTAŞ								
	Mahallesi	RUMELİHİSARI								
	Köyü									
	Sokağı									
	Mevkii	FENERLİ HİSTO		 TAPU SENEDİ						
Pafta No.	Ada No.	Parsel No.	Niteliği							
	13/1	1411	1	3 ER KATLI 4 ADET KARGİR ATNA			ha	m ²	dm ²	
Sınır	PAFTASI GİBİDİR.									
KAT MÜLKİYETİ <input type="checkbox"/>			KAT İRTİFAKI <input type="checkbox"/>			DEVRE MÜLK <input type="checkbox"/>				
Satış Bedeli			Niteliği			Arsa Payı	Blok No.	Kat No.	Bağımsız Bim.No.	
89.600.000.000			ASMA KATLI DÜKKAN			70/2600	F-2	1	1	
BAĞIMSIZ BÖLÜM	Edinme Sebebi	Taşınmazın tamamı Alsim Alarko Sanayi Tesisleri ve Ticaret A.Ş. adına kayıtlı iken ,bu kerre satışından tescili yapıldı.								
	Sahibi	ALARKO GAYRİMENKUL YATIRIM ORTAKLIĞI A.Ş.								
Geldisi		Yevmiye No.	Cilt No.	Sahife No.	Sıra No.	Tarihi	Gittisi			
Cilt No.			80	7804		31.12.2004	Cilt No.			
Sahife No.		Siciline Uygundur.					Sahife No.			
Sıra No.		 Tapu Sicil Müdürü					Sıra No.			
Tarih		<small>NOT: * Mülkün gayri ayni hakları ile ilgili için lütfen kopyasını tutunuz ve saklayınız. ** Tebligat Kanunu Hükümlerine göre bu belge imzalandığı gün Tapu Sicil Müdürlüğüne bildirilecektir.</small>					Tarih			



ANA GAYRİMENKULÜN	İli	İSTANBUL		Türkiye Cumhuriyeti			Fotoğraf
	İlçesi	BEŞİKTAŞ					
	Mahallesi	RUMELİHİSARI					
	Köyü						
	Sokağı			TAPU SENEDİ			
	Mevkii	FENERLİ HRİSTO					
	Pafta No.	Ada No.	Parsel No.	Niteliği	Yüzölçümü		
13/1	1411	1	3 ER KATLI 4 ADET KARGİR BİNA	ha	m ²	dm ²	
					4233	00	
Sınır	PAFTASI GİBİDİR.						
KAT MÜLKİYETİ <input type="checkbox"/>		KAT İRTİFAKI <input type="checkbox"/>		DEVRE MÜLK <input type="checkbox"/>			
Satış Bedeli		Niteliği		Arsa Payı	Blok No.	Kat No.	Bağımsız Bim.No.
85.527.000.000		ASMA KATLI DÜKKAN		65/2600	F-2	1	2
BAĞIMSIZ BÖLÜM	Edinme Sebebi	Taşınmazın tamamı Alsim Alarko Sanayi Tesisleri ve Ticaret A.Ş. adına kayıtlı iken ,bu kerre satışından tescili yapıldı.					
	Sahibi	ALARKO GAYRİMENKUL YATIRIM ORTAKLIĞI A.Ş.					
Geldisi	Yevmiye No.	Cilt No.	Sahife No.	Sıra No.	Tarihi	Gittisi	
Cilt No.	9897	80	7805		31.12.2004	Cilt No.	
Sahife No.	Siciline Uygundur.					Sahife No.	
Sıra No.	Nejdet AKKAYA					Sıra No.	
Tarih	Tapu Sicil Mühürü					Tarih	
<small>NOT: * Mülkiyet gayri ayni haklar ile birlikte ilgili kütüğüne müracaat edilmelidir. ** Tebliğat Kanunu hükümleri gereğince adres değişikliği ilgili Tapu Sicil Müdürlüğüne bildirilmelidir.</small>							



ANA GAYRİMENKULÜN	İli	İSTANBUL		Türkiye Cumhuriyeti  TAPU SENEDİ		Fotoğraf		
	İlçesi	BEŞİKTAŞ						
	Mahallesi	RUMELİHİSARI						
	Köyü							
	Sokağı							
	Mevkii	FENERLİ HİSTO						
Pafta No.	Ada No.	Parsel No.	Niteliği	Yüzölçümü				
13/1	1411	1	3 ER KATLI 4 ADET KARGİR BİNA	ha	m ²	dm ²		
Sınır	PAFTASI GİBİDİR.							
KAT MÜLKİYETİ <input type="checkbox"/>			KAT İRTİFAKI <input type="checkbox"/>			DEVRE MÜLK <input type="checkbox"/>		
Satış Bedeli		Niteliği		Arsa Payı	Blok No.	Kat No.	Bağımsız Blm.No.	
85.527.000.000		ASMA KATLI DÜKKAN		65/2600	F-2	1	3	
BAĞIMSIZ BÖLÜM	Edinme Sebebi	Taşınmazın tamamını Alsim Alarko Sanayi Tesisleri ve Ticaret A.Ş. adına kayıtlı iken ,bu kerre satışından tescili yapıldı..						
	Sahibi	ALARKO GAYRİMENKUL YATIRIM ORTAKLIĞI A.Ş.						
Geldisi	Yevmiye No.	Cilt No.	Sahife No.	Sıra No.	Tarihi	Gittisi		
Cilt No.	9897	80	7806		31.12.2004	Cilt No.		
Sahife No.	 Sicilime Uygun Tapu Sicil Müdürlüğü NOT: * Mükelleflerin tapu ile ilgili işleri için tapu sicil müdürlüğüne başvurulmalıdır. ** Tebliğat Kanunu Hükmüne göre belgenin tapu sicil müdürlüğüne bildirilecektir.						Sahife No.	
Sıra No.							Sıra No.	
Tarih							Tarih	



ANA GAYRİMENKULÜN	İli	İSTANBUL		Türkiye Cumhuriyeti  TAPU SENEDİ		Fotoğraf	
	İlçesi	BEŞİKTAŞ					
	Mahallesi	RUMELİHISARI					
	Köyü						
	Sokağı						
	Mevkii	FENERLİ HRİSTO					
	Pafta No.	Ada No.	Parsel No.	Niteliği	Yüzölçümü		
13/1 ₄	1411	1	3 ER KATLI 4 ADET KARGIR BİNA	ha	m ²	dm ²	
					1233	00	
Sınırı	PAFTASI GİBİDİR.						
KAT MÜLKİYETİ <input type="checkbox"/>		KAT İRTİFAKI <input type="checkbox"/>		DEVRE MÜLK <input type="checkbox"/>			
Satis Bedeli		Niteliği		Arsa Payı	Blok No.	Kat No.	Bağımsız Blm.No.
85.527.000.000		ASMA KATLI DÜKKAN		65/2600	F-2	1	4
BAĞIMSIZ BÖLÜM	Edinme Sebebi	Taşınmazın tamamı Alsim Alarko Sanayi Tesisleri ve Ticaret A.Ş. adına kayıtlı iken ,bu kerre satışından tescili yapıldı.					
	Sahibi	ALARKO GAYRİMENKUL YATIRIM ORTAKLIĞI A.Ş.					
Geldisi	Yevmiye No.	Cilt No.	Sahife No.	Sıra No.	Tarih	Gittisi	
Cilt No.	9897	80	7807		31.12.2004	Cilt No.	
Sahife No.	 Siciline uygundur. Nejdet AKKAYA Tapu Sicil Müdürü					Sahife No.	
Sıra No.						Sıra No.	
Tarih						Tarih	
NOT: * Mülkiyetin gayri ayni haklarla yükü altında olduğu tasarrufların iptal edilmesinde. ** Tebligat Kanunu Hükümlerine göre adres değişikliği için Tapu Sicil Müdürlüğüne bildirilecektir.							


ANA GAYRİMENKULÜN	İli	İSTANBUL		Türkiye Cumhuriyeti  TAPU SENEDİ			Fotoğraf		
	İlçesi	BEŞİKTAŞ							
	Mahallesi	RUMELİNİSANI							
	Köyü								
	Sokağı								
	Mevkii	FENERLİ HRİSTO							
Pafta No.	Ada No.	Parsel No.	Niteliği	Yüzölçümü					
13/14	1411	1	3 ER KATLI 4 ADET KARGİR BİNA	ha	m ²	dm ²			
Sınır	PAFTASI GİBİDİR.								
KAT MÜLKİYETİ <input type="checkbox"/>			KAT İRTİFAKI <input type="checkbox"/>			DEVRE MÜLK <input type="checkbox"/>			
Satış Bedeli		Niteliği		Arsa Payı	Blok No.	Kat No.	Bağımsız Bim.No.		
85.527.000.000		ASMA KATLI DÜKKAN		65/2600	F-2	1	5		
BAĞIMSIZ BÖLÜM	Edinme Sebebi	Taşınmazın tamamı Alsim Alarko Sanayi Tesisleri ve Ticaret A.Ş. adına kayıtlı iken ,bu kerre satışından tescili yapıldı.							
	Sahibi	ALARKO GAYRİMENKUL YATIRIM ORTAKLIĞI A.Ş.							
Geldisi	Yevmiye No.	Cilt No.	Sahife No.	Sıra No.	Tarihi	Gittisi			
Cilt No.		80	7802		31.12.2004	Cilt No.			
Sahife No.	 Tapu Sicil Müdürü <small>NOT: * Mülkiyetin gayrimenkul taşınmazları için tapu siciline mütacaat edilmelidir. ** Tescil Kararı Hükümleri gereğince adres değişikliği için Tapu Sicil Müdürlüğüne bildirmelidir.</small>					Sahife No.			
Sıra No.						Sıra No.			
Tarih						Tarih			



ANA GAYRİMENKULÜN	İli	İSTANBUL		Türkiye Cumhuriyeti			Fotoğraf		
	İlçesi	BEŞİKTAŞ							
	Mahallesi	RUMELİHİSARLI							
	Köyü			TAPU SENEDİ					
	Sokağı								
	Mevkii	FENERLİ HRİSTO							
	Pafta No.	Ada No.	Parsel No.	Niteliği	Yüzölçümü				
13/14	1411	1	3 ER KATLI 4 ADET KARGİR BİNA	ha	4233	00m ²			
Sınır	PAFTASI GİBİDİR.								
KAT MÜLKİYETİ <input checked="" type="checkbox"/>			KAT İRTİFAKI <input type="checkbox"/>			DEVRE MÜLK <input type="checkbox"/>			
Satış Bedeli			Niteliği		Arsa Payı	Blok No.	Kat No.	Bağımsız Bim.No.	
85.527.000.000			ASMA KATLI DÜKKAN		65/2600	F-2	1	6	
BAĞIMSIZ BÖLÜM	Edinme Sebebi	Taşınmazın tamamı Alsim Alarko Sanayi Tesisleri ve Ticaret A.Ş. adına kayıtlı iken ,bu kerre satışından tescili yapıldı.							
	Sahibi	ALARKO GAYRİMENKUL YATIRIM ORTAKLIĞI A.Ş.							
Geldisi		Yevmiye No.	Cilt No.	Sahife No.	Sıra No.	Tarihi	Gittisi		
Cilt No.		9897	80	7809		31.12.2004	Cilt No.		
Sahife No.		 Siciline Uygundur. Neşdet ARKAYA Tapu Sicil Müdürü					Sahife No.		
Sıra No.							Sıra No.		
Tarih							Tarih		
NOT: * Mülkiyetin gayri ayni haklarla beraber için tapu kütüğüne müracaat edilmelidir. ** Tescil Kanunu Hükümleri gereğince adres değişikliği için Tapu Sicil Müdürlüğüne bildirilecektir.									


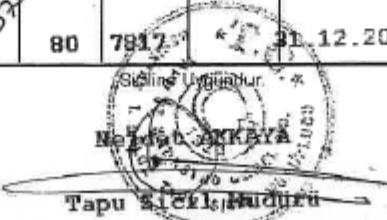
ANA GAYRİMENKULÜN	İli	İSTANBUL		 Türkiye Cumhuriyeti TAPU SENEDİ			Fotoğraf		
	İlçesi	BEŞİRTAŞ							
	Mahallesi	RUMELİHİSARI							
	Köyü								
	Sokağı								
	Mevkii	FENERLİ HİSTO							
Pafta No.	Ada No.	Parsel No.	Niteliği			Yüzölçümü			
	13/1	1411	1	3 ER KATLI 4 ADET KARGİR BİNA			ha	m ²	dm ²
Sınırı		PAFTASI GİBİDİR.							
KAT MÜLKİYETİ <input type="checkbox"/>			KAT İRTİFAKI <input type="checkbox"/>			DEVRE MÜLK <input type="checkbox"/>			
Satış Bedeli		Niteliği		Arsa Payı	Blok No.	Kat No.	Bağımsız Blm.No.		
85.527.000.000		ASMA KATLI DÜKKAN		65/2600	F-2	1	7		
BAĞIMSIZ BÖLÜM	Edinme Sebebi	Teşinmazın tamamı Alsim Alarko Sanayi Tesisleri ve Ticaret A.Ş. adına kayıtlı iken ,bu kerre satışından tescili yapıldı.							
	Sahibi	ALARKO GAYRİMENKUL YATIRIM ORTAKLIĞI A.Ş.							
Geldisi	Yevmiye No.	Cilt No.	Sahife No.	Sıra No.	Tarihi	Gittisi			
Cilt No.	889x	80	7810/7*		31.12.2004	Cilt No.			
Sahife No.						Sahife No.			
Sıra No.						Sıra No.			
Tarih						Tarih			
<small>NOT: * Mükayyetin parçılı ayın tapu siciline göre tapu senedine nüshasız edilmemiştir ** Tebliğat Kanunu Hükümlerine göre tapu senedi ve tapu sicil matruhlarına bedelcektir.</small>									



ANA GAYRİMENKULÜN	İli	İSTANBUL		Türkiye Cumhuriyeti  TAPU SENEDİ			Fotoğraf		
	İlçesi	BEŞİKTAŞ							
	Mahallesi	RUMELİHISARI							
	Köyü								
	Sokağı								
	Mevkil	FENERLİ HISISTO							
BAĞIMSIZ BÖLÜM	Pafta No.	Ada No.	Parsel No.	Niteliği	Yüzölçümü				
	13/1	1411	1	3 ER KATLI 4 ADET KARGİR BİNA	ha	m ²	dm ²		
						4233	00		
Sınır	PAFTASI GİBİDİR.								
KAT MÜLKİYETİ <input type="checkbox"/>		KAT İRTİFAKI <input type="checkbox"/>		DEVRE MÜLK <input type="checkbox"/>					
Satış Bedeli		Niteliği		Arsa Payı	Blok No.	Kat No.	Bağımsız Bim.No.		
91.636.000.000		ASMA KATLI DÜKKAN		65/2600	F-2	1	8		
Edinme Sebebi	Taahhütün tamamı Alsim Alerko Sanayi Tesisleri ve Ticaret A.Ş. adına kayıtlı iken ,bu kerre setişandan tescili yapıldı.								
Sahibi	ALERKO GAYRİMENKUL YATIRIM ORTAKLIĞI A.Ş.								
Geldisi	Yevmiye No.	Cilt No.	Sahife No.	Sıra No.	Tarihi	Gittisi			
Cilt No.	9897	80	7014	12	31.12.2004	Cilt No.			
Sahife No.						Sahife No.			
Sıra No.						Sıra No.			
Tarih						Tarih			
NOT: * Müktefin payı ayrı haklar ve emelleri karıştı ve böyle muhtemeldir. ** Tebligat Kanunu hükümleri gereğince adres değişikliği için Tapu Sicil Müdürlüğüne bildirilecektir.									


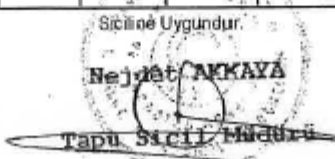
ANA GAYRİMENKULÜN	İli	İSTANBUL		Türkiye Cumhuriyeti  TAPU SENEDİ			Fotoğraf		
	İlçesi	BEŞİKTAŞ							
	Mahallesi	RUHHELİHİSARİ							
	Köyü								
	Sokağı								
	Mevkii	FENERLİ HRİSTO							
BAĞIMSIZ BÖLÜM	Pafta No.	Ada No.	Parsel No.	Niteliği	Yüzölçümü				
	13/1 ₄	1411	1	3 ER KATLI 4 ADET KASIR BİNA	ha	m ²	dm ²		
						4233	00		
Sınırı	PAFTASI GİBİDİR.								
KAT MÜLKİYETİ <input type="checkbox"/>		KAT İRTİFAKI <input type="checkbox"/>		DEVRE MÜLK <input type="checkbox"/>					
Satış Bedeli		Niteliği		Arsa Payı	Blok No.	Kat No.	Bağımsız Birim No.		
90.616.000.000		ASMA KATLI DÜKKAN		40/2600	F-2	1	11		
Edinme Sebebi	Taşınmazın tamamı Alsim Alarko Sanayi Tesisleri ve Ticaret A.Ş. adına kayıtlı iken ,bu kerre satışından tescilli yapıldı.								
Sahibi	ALARKO GAYRİMENKUL YATIRIM ORTAKLIĞI A.Ş.								
Geldisi	Yevmiye No.	Cilt No.	Sahife No.	Sıra No.	Tarihi	Gittisi			
Cilt No.	3897	80	7814	47	31.12.2004	Cilt No.			
Sahife No.	 Siciline Uygundur. Noterlik Tapu Sicil Müdürlüğü					Sahife No.			
Sıra No.						Sıra No.			
Tarih						Tarih			
NOT: * Mükayyet sahipleri tarafından tapu işleri için tapu müdürlüğüne başvurulmalıdır. ** Tebligat Kanunu hükümleri gereğince adres değişikliği için Tapu Sicil Müdürlüğüne bildirilmelidir.									


ANA GAYRİMENKULÜN	İli	İSTANBUL		Türkiye Cumhuriyeti  TAPU SENEDİ			Fotoğraf		
	İlçesi	BEŞİKTAŞ							
	Mahallesi	RUMELİHİSAR							
	Köyü								
	Sokağı								
	Mevkii	FENERLİ HRİSTO							
Pafta No.	Ada No.	Parsel No.	Niteliği			Yüzölçümü			
	13/1 ₄	1411	1	3 ER KATLI 4 ADET KARGİR BİNA			ha	m ²	dm ²
								4233	00
Sınır	PAFTASI GİBİDİR.								
KAT MÜLKİYETİ <input checked="" type="checkbox"/>			KAT İRTİFAKI <input type="checkbox"/>			DEVRE MÜLK <input type="checkbox"/>			
Satış Bedeli		Niteliği		Arsa Payı	Blok No.	Kat No.	Bağımsız Bim.No.		
96.545.000.000		ASMA KATLI DÜKKAN		40/2600	F-2	1	12		
BAĞIMSIZ BÖLÜM	Edinme Sebebi	Taşınmazın tamamı Alsim Alarko Sanayi Tesisleri ve Ticaret A.Ş. adına kayıtlı iken ,bu kerre satışından tescili yapıldı.							
	Sahibi	ALARKO GAYRİMENKUL YATIRIM ORTAKLIĞI A.Ş.							
Geldisi		Yevmiye No.	Cilt No.	Sahife No.	Sıra No.	Tarihi	Gittisi		
Cilt No.		9897	80	7815		31.12.2004	Cilt No.		
Sahife No.		Siciline Uygundur.					Sahife No.		
Sıra No.		Nejdet AKKAYA					Sıra No.		
Tarih		Tapu Sicil Müdürü					Tarih		
<small>NOT: * Mülkiyetin gayri ayni halden geçiş için tapu kütüğüne müracaat edilmelidir. ** Tebliğat Kanunu hükümlerini gerektiren adres değişikliği için Tapu Sicil Müdürlüğüne bildirim yapılmalıdır.</small>									



ANA GAYRİMENKULÜN	İli	İSTANBUL		 Türkiye Cumhuriyeti TAPU SENEDİ		Fotoğraf	
	İlçesi	BEŞİKTAŞ					
	Mahallesi	RUMELİHİSARI					
	Köyü						
	Sokağı						
	Mevkii	FENERLİ HRİSTO					
Pafta No.	Ada No.	Parsel No.	Niteliği	Yüzölçümü			
13/1	1411	1	3 ER KATLI 4 ADET KARGİR BİNA	ha	m ²	dm ²	
Sının	PAFTASI GİBİDİR.						
KAT MÜLKİYETİ <input type="checkbox"/>		KAT İRTİFAKI <input type="checkbox"/>		DEVRE MÜLK <input type="checkbox"/>			
Satış Bedeli		Niteliği		Arsa Payı	Blok No.	Kat No.	Bağımsız Bim.No.
86.545.000.000		ASMA KATLI DÜKKAN		40/2600	F-2	1	13
BAĞIMSIZ BÖLÜM	Edinme Sebebi	Taahhüdün tamamı Alsim Alarko Sanayi Tesisleri ve Ticaret A.Ş. adına kayıtlı iken ,bu kerre satışından tescili yapıldı.					
	Sahibi	ALARKO GAYRİMENKUL YATIRIM ORTAKLIĞI A.Ş.					
Geldisi	Yevmiye No.	Cilt No.	Sahife No.	Sıra No.	Tarhi	Gittisi	
Cilt No.	8097	80	7819	12.2004		Cilt No.	
Sahife No.						Sahife No.	
Sıra No.						Sıra No.	
Tarih						Tarih	
 Tapu Sicil Mühürü <small>NOT: * Müktesip hakkı ayırtıldığı takdirde tapu sicilinde tescil edilmiştir. ** Tefahat Kanunu Hükümleri çerçevesinde tapu sicilinde ilgili Tapu Sicil Müktesipliğine bildirilecektir.</small>							



ANA GAYRİMENKULÜN	İli	İSTANBUL		Türkiye Cumhuriyeti  TAPU SENEDİ		Fotoğraf	
	İlçesi	BEŞİRTAŞ					
	Mahallesi	RUMELİHISARI					
	Köyü						
	Sokağı						
	Mevkii	FENERLİ HRİSTO					
BAĞIMSIZ BÖLÜM	Pafta No.	Ada No.	Parsel No.	Niteliği	Yüzölçümü		
	13/14	1411	1	3 ER KATLI 4 ADET KARGİR BİNA	ha	m ²	dm ²
						1233	80
Sınırı	PAFTASI GİBİDİR.						
KAT MÜLKİYETİ		<input checked="" type="checkbox"/>		KAT İRTİFAKI		<input type="checkbox"/>	
DEVRE MÜLK		<input type="checkbox"/>					
Satış Bedeli		Niteliği		Arsa Payı	Blok No.	Kat No.	Bağımsız Bim.No.
90.618.000.000		ASMA KATLI DÜKKAN		40/2600	F-2	1	14
Edinme Sebebi	Taşınmazın tamamı Alsim Alarko Sanayi Tesisleri ve Ticaret A.Ş. adına kayıtlı iken ,bu kerre satışından tescilli yapıldı.						
Sahibi	ALARKO GAYRİMENKUL YATIRIM ORTAKLIĞI A.Ş.						
Geldisi	Yevmiye No.	Cilt No.	Sahife No.	Sıra No.	Tarihi	Gittisi	
Cilt No.	9897	80	7917		31.12.2004	Cilt No.	
Sahife No.						Sahife No.	
Sıra No.	Tapu Sicil Müdürü					Sıra No.	
Tarih	NOT: * Mülkiyet gayri ayni haklar lojistik birimimize mirasçat edilmiştir. ** Tabiiat Kanunu hükümleri gereğince adres değişikliği için Tapu Sicil Müdürlüğüne bildirilmiştir.					Tarih	



ANA GAYRİMENKULÜN	İli	İSTANBUL		Türkiye Cumhuriyeti			Fotoğraf		
	İlçesi	BEŞİKTAŞ							
	Mahallesi	RUMELİHİSAR							
	Köyü								
	Sokağı								
	Mevkii	FENERLİ HRİSTO		TAPU SENEDİ					
Pafta No.	Ada No.	Parsel No.	Niteliği			Yüzölçümü			
	19/1	1411	1	3 ER KATLI 4 ADET			ha	4283	00m ²
			KARGİR BİNA						
Sınırı	PAFTASI GİBİDİR.								
KAT MÜLKİYETİ <input checked="" type="checkbox"/>			KAT İRTİFAKI <input type="checkbox"/>			DEVRE MÜLK <input type="checkbox"/>			
Satış Bedeli		Niteliği		Arsa Payı	Blok No.	Kat No.	Bağımsız Bim. No.		
85.527.000.000		ASMA KATLI DÜKKAN		65/2600	F-2	1	15		
BAĞIMSIZ BÖLÜM	Edinme Sebebi	Taahhüdün tamamı Alarko Alarko Sanayi Tesisleri ve Ticaret A.Ş. adına kayıtlı iken ,bu kerre satışından tescili yapıldı.							
	Sahibi	ALARKO GAYRİMENKUL YATIRIM ORTAKLIĞI A.Ş.							
Geldisi	Yevmiye No.	Cilt No.	Sahife No.	Sıra No.	Tarihi	Gittisi			
Cilt No.	9597	80	7818		31.12.2004	Cilt No.			
Sahife No.						Sahife No.			
Sıra No.						Sıra No.			
Tarih	<small>NOT: * Mülkiyetin gayri ayni hakları devretmek üzere kütüğe müracaat edilmelidir. ** Tebliğat Kanunu Hükümleri gereğince adres değişikliği ilgili Tapu Sicil Müdürlüğüne bildirilecektir.</small>					Tarih			


ANA GAYRİMENKULÜN	İli	İSTANBUL		Türkiye Cumhuriyeti			Fotoğraf
	İlçesi	BEŞİKTAŞ					
	Mahallesi	RUMELİHİSARLI					
	Köyü						
	Sokağı						
	Mevkii	FENERLİ HRİSTO					
Pafta No.	Ada No.	Parsel No.	Niteliği	Yüzölçümü			
13/14	1411	1	3 ER KAPLI 1 ADDET KARGIR BİNA	ha	4283	00m ²	
Sının	PAFTASI GİBİDİR.						
KAT MÜLKİYETİ <input type="checkbox"/> XXX		KAT İRTIFAKI <input type="checkbox"/> ...		DEVRE MÜLK <input type="checkbox"/>			
Satış Bedeli		Niteliği		Arsa Payı	Blok No.	Kat No.	Bağımsız Bim.No.
85.527.000.000		ASMA KATLI DÜKKAN		65/2600	F-2	1	16
BAĞIMSIZ BÖLÜM	Edinme Sebebi	Taşınmazın tamamı Alsim Alarko Sanayi Tesisleri ve Ticaret A.Ş. adına kayıtlı iken ,bu kerre satışından tescilli yapıldı.					
	Sahibi	ALARKO GAYRİMENKUL YATIRIM ORTAKLIĞI A.Ş.					
Geldisi	Yevmiye No.	Cilt No.	Sahife No.	Sıra No.	Tarihi	Gittisi	
Cilt No.	80	80	7819		31.12.2004	Cilt No.	
Sahife No.						Sahife No.	
Sıra No.						Sıra No.	
Tarih						Tarih	
<small>NOT: * Mülkiyetin gayri ayni haklar ile birlikte işlemlerini kapsayan mürasat edilmektedir. ** Tebligat Kanununa Hükümleri gereğince adres değişikliği ilgili Tapu Sicil Müdürlüğüne bildirilecektir.</small>							



ANA GAYRİMENKULÜN	İli	İSTANBUL		Türkiye Cumhuriyeti			Fotoğraf
	İlçesi	BEŞİKTAŞ					
	Mahallesi	RUMELİHİSAR					
	Köyü						
	Sokağı						
	Mevkii	FENERLİ HRİSTO					
Pafta No.	Ada No.	Parsel No.	Niteliği	Yüzölçümü			
13/14	1411	1	3 ER KATLI 4 ADET KARGIR BİNA	ha	4203	09m ²	
Sınır	PAFTASI GİRİDİR.						
KAT MÜLKİYETİ <input type="checkbox"/> KZK		KAT İRTİFAKI <input type="checkbox"/> ...		DEVRE MÜLK <input type="checkbox"/>			
Satış Bedeli		Niteliği		Arsa Payı	Blok No.	Kat No.	Bağımsız Bim.No.
151.709.000.000		ASMA KATLI DUKKAN		75/2600	F-3	1	1
BAĞIMSIZ BÖLÜM	Edinme Sebebi	Taşınmazın tamamı Alsim Alarko Sanayi Tesisleri ve Ticaret A.Ş. adına kayıtlı iken, bu kerre satışından tescili yapıldı.					
	Sahibi	ALARKO GAYRİMENKUL YATIRIM ORTAKLIĞI A.Ş.					
Geldisi	Yevmiye No.	Cilt No.	Sahife No.	Sıra No.	Tarhi	Gittisi	
Cilt No.	9897	80	7820		31.12.2004	Cilt No.	
Sahife No.	Siciline Uygundur.					Sahife No.	
Sıra No.	Nejdet AKKAYA					Sıra No.	
Tarih	Tapu Sicil Müdürü					Tarih	
<small>NOT: * Mülkiyetin gayri ayni haklarla zenginleşti için tapu kütüğüne mirascaat edilmelidir. ** Topikal Kanunu Hükümetin genişletme adını değişikliği için Tapu Sicil Müdürlüğüne bildirilecektir.</small>							



ANA GAYRİMENKULÜN	İli	İSTANBUL		Türkiye Cumhuriyeti  TAPU SENEDİ		Fotoğraf	
	İlçesi	BEŞİKTAŞ					
	Mahallesi	RUMELİHİSARLI					
	Köyü						
	Sokağı						
	Mevkii	FENERLİ HRİSTO					
Pafta No.	Ada No.	Parsel No.	Niteliği		Yüzölçümü		
	13/14	1411	1	3 ER KATLI 4 ADET KARGİR BİNA	ha	m ²	dm ²
Sınır	PAFTASI GİBİDİR.						
KAT MÜLKİYETİ <input checked="" type="checkbox"/>		KAT İRTİFAKI <input type="checkbox"/>		DEVRE MÜLK <input type="checkbox"/>			
Satış Bedeli		Niteliği		Arsa Payı	Blok No.	Kat No.	Bağımsız Bim.No.
85.527.000.000		ASMA KATLI DÜKKAN		40/2600	F-3	1	2
BAĞIMSIZ BÖLÜM	Edinme Sebebi	Taşınmazın tamamı Alsim Alarko Sanayi Tesisleri ve Ticaret A.Ş. adına kayıtlı iken ,bu kerre satışından tescilli yapıldı.					
	Sahibi	ALARKO GAYRİMENKUL YATIRIM ORTAKLIĞI A.Ş.					
Geldisi	Yevmiye No.	Cilt No.	Sahife No.	Sıra No.	Tarhi	Gittisi	
Cilt No.	80	80	78	1	1.12.2004	Cilt No.	
Sahife No.						Sahife No.	
Sıra No.						Sıra No.	
Tarih						Tarih	
 Tapu Sicil Müdürlüğü <small>NOT: * Mülkiyet kayıtları fotokopilerle yapılmaz ve tasvirin taslağına esas alınmaz. ** Teslimat Konusu Hükümetten gerektiren aktarımla ilgili Tapu Sicil Müdürlüğüne başvurulacaktır.</small>							



ANA GAYRİMENKULÜN	İli	İSTANBUL		Türkiye Cumhuriyeti  TAPU SENEDİ			Fotoğraf		
	İlçesi	BEŞİKTAŞ							
	Mahallesi	RUMELİHISARI							
	Köyü								
	Sokağı								
	Mevkii	FENERLİ HRİSTO							
PAFTA No.	Ada No.	Parsel No.	Niteliği	Yüzölçümü					
				ha	m ²	dm ²			
				13/14	1411	1	3 ER KATLI 4 ADET KARGİR BİNA	4233	00
Sınır	PAFTASI GİBİDİR.								
KAT MÜLKİYETİ <input type="checkbox"/>		KAT İRTİFAKI <input type="checkbox"/>		DEVRE MÜLK <input type="checkbox"/>					
Satış Bedeli		Niteliği		Arsa Payı	Blok No.	Kat No.	Bağımsız Bim.No.		
85.527.000.000		ASMA KATLI DÜKKAN		40/2600	F-3	1	3		
BAĞIMSIZ BÖLÜM	Edinme Sebebi	Taşınmazın tamamı Alarko Sanayi Tesisleri ve Ticaret A.Ş. adına kayıtlı iken ,bu kerre satışından tescili yapıldı.							
	Sahibi	ALARKO GAYRİMENKUL YATIRIM ORTAKLIĞI A.Ş.							
Geldisi	Yevmiye No.	Cilt No.	Sahife No.	Sıra No.	Tarihi	Gittisi			
Cilt No.	80	80	7822		31.12.2004	Cilt No.			
Sahife No.						Sahife No.			
Sıra No.						Sıra No.			
Tarih						Tarih			
 Tapu Sicil Müdürlüğü <small>NOT: * Çekim ve gazları hakları ve diğer çeşitli kurullara ibrazat edilmek. ** Tebligat Kanunu Hükümlerine göre her satış işlemi için Tapu Sicil Müdürlüğüne bildirilecektir.</small>									



ANA GAYRİMENKULÜN	İli	İSTANBUL		 Türkiye Cumhuriyeti TAPU SENEDİ		Fotoğraf		
	İlçesi	BEŞİKTAŞ						
	Mahallesi	RUMELİHİSARLI						
	Köyü							
	Sokağı							
	Mevkii	FENERLİ HRİSTO						
Pafta No.	Ada No.	Parsel No.	Niteliği		Yüzölçümü			
	13/14	1411	1	3 ER KATLI 4 ADET KARGİR BİNA		ha	m ²	dm ²
							4233	00
Sınır	PAFTASI GİBİDİR.							
KAT MÜLKİYETİ <input checked="" type="checkbox"/>		KAT İRTİFAKI <input type="checkbox"/>		DEVRE MÜLK <input type="checkbox"/>				
Satış Bedeli		Niteliği		Arsa Payı	Blok No.	Kat No.	Bağımsız Blm.No.	
85.527.000.000		ASMA KATLI DÜKKAN		40/2600	F-3	1	4	
BAĞIMSIZ BÖLÜM	Edinme Sebebi	Taşınmazın tamamı Alsim Alarko Sanayi Tesisleri ve Ticaret A.Ş. adına kayıtlı iken ,bu kerre satışından tescili yapıldı.						
	Sahibi	ALARKO GAYRİMENKUL YATIRIM ORTAKLIĞI A.Ş.						
Geldisi	Yevmiye No.	Cilt No.	Sahife No.	Sıra No.	Tarihi	Gittisi		
Cilt No.	887	80	7823	31	12.2004	Cilt No.		
Sahife No.	 Siciline Uygundur. Nejdet ANKAYA Tapu Sicil Müdürü					Sahife No.		
Sıra No.						Sıra No.		
Tarih						Tarih		
NOT: * Mülkiyetin gayri ayni hakları ile peşin için tapu kütüğüne tescim edilmiştir. ** Tebliğat Kanunu Hükümleri gereğince adres değişikliği ilgili Tapu Sicil Müdürlüğüne bildirilmiştir.								



ANA GAYRİMENKULÜN	İli	İSTANBUL		Türkiye Cumhuriyeti			Fotoğraf		
	İlçesi	BEŞİKTAŞ							
	Mahallesi	RUMELİHISARI							
	Köyü								
	Sokağı								
	Mevkii	FENERLİ HİSTO		TAPU SENEDİ					
Pafta No.	Ada No.	Parsel No.	Niteliği						
13/1	1411	1	3 ER KATLI 4 ADET KARGİR BİNA						
Sınır	PAFTASI CİBİDİR.								
KAT MÜLKİYETİ <input checked="" type="checkbox"/>			KAT İRTİFAKI <input type="checkbox"/>			DEVRE MÜLK <input type="checkbox"/>			
Satış Bedeli			Niteliği			Arsa Payı	Blok No.	Kat No.	Bağımsız Blm.No.
85.527.000.000			ASMA KATLI DÜKKAN			40/2600	F-3	1	5
BAĞIMSIZ BÖLÜM	Edinme Sebebi	Teşirinsizin tamamı Alsim Alarko Sanayi Tesisleri ve Ticaret A.Ş. adına kayıtlı iken ,bu kezre satışından tescili yapıldı.							
	Sahibi	ALARKO GAYRİMENKUL YATIRIM ORTAKLIĞI A.Ş.							
Geldisi		Yevmiye No.	Cilt No.	Sahife No.	Sıra No.	Tarihi		Gittisi	
Cilt No.		9897	80	7921		31.12.2004		Cilt No.	
Sahife No.								Sahife No.	
Sıra No.								Sıra No.	
Tarih								Tarih	
<small>NOT: * Mülkiyetin payı ayrı ayrı olarak devredilebilir. ** Tapu Kanunu Hükmüne göre her bir ayrı parçanın ilgili Tapu Sicil Müdürlüğüne bakılacaktır.</small>									



ANA GAYRİMENKULÜN	İli	İSTANBUL		Türkiye Cumhuriyeti			Fotoğraf		
	İlçesi	BEŞİKTAŞ							
	Mahallesi	RUMELİHISARI							
	Köyü			 TAPU SENEDİ					
	Sokağı								
	Mevkii	FENERLİ HRİSTO							
	Pafta No.	Ada No.	Parsel No.	Niteliği	Yüzölçümü				
13/14	1411	1	3 ER KATLI 1 ADETE KARGİR BİNA	ha	4283	007			
Sınır	PAFTASI GİBİDİR.								
KAT MÜLKİYETİ <input type="checkbox"/> XXX		KAT İRTİFAKI <input type="checkbox"/> ...		DEVRE MÜLK <input type="checkbox"/>					
Satış Bedeli		Niteliği		Arsa Payı	Blok No.	Kat No.	Bağımsız Birim No.		
151.709.000.000		ASMA KATLI DÜKKAN		75/2600	F-3	1	6		
BAĞIMSIZ BÖLÜM	Edinme Sebebi	Tapınmazın tamamını Alarka Alarka Sanayi Tesisleri ve Ticaret A.Ş. adına kayıtlı iken ,bu kerne satışından tescili yapıldı.							
	Sahibi	ALARKO GAYRİMENKUL YATIRIM ORTAKLIĞI A.Ş.							
Geldisi	Yevmiye No.	Cilt No.	Sahife No.	Sıra No.	Tarihi	Gittisi			
Cilt No.	3397	80	7825		31.12.2004	Cilt No.			
Sahife No.	 Sicilinde Uygundur. AKKAYA Tapu Sicil Müdürü						Sahife No.		
Sıra No.							Sıra No.		
Tarih							Tarih		
NOT: * Müktesel gayrimenkul hakları ile ilgili tapu sicil işlemlerinde tapu sicil müdürlüğüne başvurulmalıdır. ** Tapu Kanunu Hükümleri gereğince 30.01.2004 tarihli 30.01.2004 Tarihli Tapu Sicil Müdürlüğüne bildirilmiştir.									



ANA GAYRİMENKULÜN	İli	İSTANBUL		Türkiye Cumhuriyeti  TAPU SENEDİ		Fotoğraf	
	İlçesi	BEŞİRCİPAŞA					
	Mahallesi	EUMELİHİSARI					
	Köyü						
	Sokağı						
	Mevkii	FENERLİ HALI SİTİ					
Pafta No.	Ada No.	Parsel No.	Niteliği		Yüzölçümü		
	13/1	1411	1	3 ER KATLI 4 ADET KARGİR BİNA	ha	m ²	dm ²
Sınırı	PAFTASI CİBİDİR.						
KAT MÜLKİYETİ <input type="checkbox"/>		KAT İRTİFAKI <input type="checkbox"/>		DEVRE MÜLK <input type="checkbox"/>			
Satış Bedeli		Niteliği		Arsa Payı	Blok No.	Kat No.	Bağımsız Blm.No.
151.709.000.000		ASA KATLI DÜKKAN		75/2600	F-3	1	7
BAĞIMSIZ BÖLÜM	Edinme Sebebi	Tapınmazın tamamı Alsim Alerko Sanayi Tesisleri ve Ticaret A.Ş. adına kayıtlı iken ,bu kerre satışından tescili yapıldı.					
	Sahibi	ALİME GAYRİMENKUL YATIRIM MENKUL DEĞERLER A.Ş.					
Geldisi	Yevmiye No.	Cilt No.	Sahife No.	Sıra No.	Tarihi	Gittisi	
Cilt No.	9897	80	726	71	31.12.2004	Cilt No.	
Sahife No.	 Tapu Sicil Müdürlüğü					Sahife No.	
Sıra No.						Sıra No.	
Tarih						Tarih	
<small>NOT : * Mülkiyet paylaşımı halinde her bir pay sahibi katın payını talep edilebilir. ** Tebliğ Kanunu Hükmünün gereğince satış defterine işlenmiş ve Tapu Sicil Müdürlüğüne bildirilmiştir.</small>							



ANA GAYRİMENKULÜN	İli	İSTANBUL		Türkiye Cumhuriyeti  TAPU SENEDİ			Fotoğraf		
	İlçesi	BEŞİKTAŞ							
	Mahallesi	RUMELİHİSARI							
	Köyü								
	Sokağı								
	Mevkii	FENERLİ HİSAR							
PAFTA No.	Ada No.	Parsel No.	Niteliği			Yüzölçümü			
	13/1	1411	1	3 ER KATLI 4 ADET KARGİR BİNA	ha	m ²	dm ²		
						4233	00		
Sınır	RAFTASI GİBİDİR.								
KAT MÜLKİYETİ <input type="checkbox"/>			KAT İRTİFAKI <input type="checkbox"/>			DEVRE MÜLK <input type="checkbox"/>			
Satış Bedeli		Niteliği		Arsa Payı	Blok No.	Kat No.	Bağımsız Bim.No.		
85.527.000.000		ARSA KATLI DÜKKAN		40/2600	F-3	1	8		
BAĞIMSIZ BÖLÜM	Edinme Sebebi	Tegimsiz tamama Alsim Alarco Sanayi Tesisleri ve Ticaret A.Ş. adına kayıtlı iken ,bu kerre satışından tescili yapıldı.							
	Sahibi	ALARCO GAYRİMENKUL YATIRIM ORTAKLIĞI A.Ş.							
Geldisi		Yevmiye No.	Cilt No.	Sahife No.	Sıra No.	Tarihi	Gittisi		
Cilt No.		9897	80	7827		31.12.2004	Cilt No.		
Sahife No.		 Sicil Uygulama ARİF AYAR Tapuya Sicil Müşuru					Sahife No.		
Sıra No.							Sıra No.		
Tarih							Tarih		
<small>NOT: Mülkiyetin devri için tapu ve diğer ilgili belgelerin bir arada edinilmesi; ** Tebligat Kararı Hükümlerine göre tapu ve diğer ilgili belgelerin bir arada edinilmesi.</small>									



ANA GAYRİMENKULÜN	İli	İSTANBUL		Türkiye Cumhuriyeti			Fotoğraf		
	İlçesi	BEŞİKTAŞ							
	Mahallesi	SULTANİYE							
	Köyü								
	Sokağı			TAPU SENEDİ					
	Mevkil	MENEKLİ MEKİSTO							
Pafta No.	Ada No.	Parsel No.	Niteliği			Yüzölçümü			
13/1	1411	1	3 ER KATLI 4 ADET KARGİR BİNA			ha	m ²	dm ²	
Sınırı	PAFTASI GİZİDİR.								
KAT MÜLKİYETİ <input type="checkbox"/>			KAT İRTİFAKI <input type="checkbox"/>			DEVRE MÜLK <input type="checkbox"/>			
Satış Bedeli		Niteliği		Arsa Payı	Blok No.	Kat No.	Bağımsız Bim. No.		
86.527.000.000		ASMA KATLI DÜKKAN		40/2600	F-3	1	9		
BAĞIMSIZ BÖLÜM	Edinme Sebebi	Taahhütlerin tamamı Alsin Alarko Seneyi Teşisleri ve Ticaret A.Ş. adına kayıtlı iken ,bu kerre satışından tescilli yapıldı.							
	Sahibi	ANADOLU GAYRİMENKUL YATIRIM ORTAKLIĞI A.Ş.							
Geldisi	Yevmiye No.	Cilt No.	Sahife No.	Sıra No.	Tarihi	Gittisi			
Cilt No.	999	80	7828	4	31.12.2004	Cilt No.			
Sahife No.						Sahife No.			
Sıra No.	Tapu Sicil Mührü					Sıra No.			
Tarih	NOT: Müşterinin tapu sicil müdürlüğüne bildireceği tapu sicil müdürlüğüne bildirilmiştir.					Tarih			

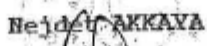
ANA GAYRİMENKULÜN	İli	İSTANBUL		Türkiye Cumhuriyeti  TAPU SENEDİ			Fotoğraf		
	İlçesi	BEŞİKTAŞ							
	Mahallesi	SİMİT YATIRIM							
	Köyü								
	Sokağı								
	Mevkii	FENELİ HİSSE							
Pafta No.	Ada No.	Parsel No.	Niteliği			Yüzölçümü			
	13/14	1411	1	3 ER KATLI 1 ADET KARGIR BİNA			ha	4283	66m ²
Sınır	PAFTASI GİBİDİR.								
KAT MÜLKİYETİ <input checked="" type="checkbox"/>			KAT İRTİFAKI <input type="checkbox"/>			DEVRE MÜLK <input type="checkbox"/>			
Satış Bedeli		Niteliği		Arsa Payı	Blok No.	Kat No.	Bağımsız Bim.No.		
85.527.000.900		ASMA KATLI DÜKKAN		40/2600	F-3	1	10		
BAĞIMSIZ BÖLÜM	Edinme Sebebi	Teşiminin tamamı Alsim Alarko Sanayi Tesisleri ve Ticaret A.Ş. adına kayıtlı iken ,bu kerre satışından tescilli yapıldı.							
	Sahibi	ATABET GAYRİMENKUL YATIRIM ORTAKLIĞI A.Ş.							
Geldisi	Yevmiye No.	Cilt No.	Sahife No.	Sıra No.	Tarihi	Gittisi			
Cilt No.	9893	80	7829		31.12.2004	Cilt No.			
Sahife No.	 Siciline Uygundur. Nevali AKKAYA Tapu Sicil Müdürü					Sahife No.			
Sıra No.						Sıra No.			
Tarih						Tarih			
<small>NOT: Tapu senedi gayri menkul haklar ile ilgili işlemler için Tapu Sicil Müdürlüğüne başvurulmalıdır. ** Tebliğat Kanunu hükümlerine göre tapu senedinde yer alan Tapu Sicil Müdürlüğüne bildirilmiştir.</small>									

ANA GAYRİMENKULÜN	İli	İSTANBUL		Türkiye Cumhuriyeti  TAPU SENEDİ			Fotoğraf		
	İlçesi	BEŞİKTAŞ							
	Mahallesi	RUMELİHİSARI							
	Köyü								
	Sokağı								
	Mevkii	FENERLİ HİSTO							
PAFTA No.	Ada No.	Parsel No.	Niteliği	Yüzölçümü					
				ha	m ²	dm ²			
				13/14	1411	1	3 ER KATLI 4 ADET KARGİR BİNA		4233
Sınırı	DAFTASI GİBİDİR.								
KAT MÜLKİYETİ <input type="checkbox"/>		KAT İRTİFAKI <input type="checkbox"/>		DEVRE MÜLK <input type="checkbox"/>					
Satış Bedeli		Niteliği		Arsa Payı	Blok No.	Kat No.	Bağımsız Bim. No.		
151.709.000.000		ASMA KATLI DÜKKAN		75/2600	F-3	1	12		
BAĞIMSIZ BÖLÜM	Edinme Sebebi	Taşınmazın tamamı Alsim Alarko Sanayi Tesisleri ve Ticaret A.Ş. adına kayıtlı iken ,bu kerre satışından tescili yapıldı.							
	Sahibi	ALARKO GAYRİMENKUL YATIRIM ORTAKLIĞI A.Ş.							
Geldisi	Yevmiye No.	Cilt No.	Sahife No.	Sıra No.	Tarihi	Gittisi			
Cilt No.	987	80	7831		31.12.2004	Cilt No.			
Sahife No.	 Tapu Sicil Müdürü <small>Müdürlük göreviyle ilgili olarak bu belgeye retrosal edinilmiştir. "Ticaret Kanunu Hükümlerine göre" ibaresiyle değiştirilmiştir. 1997 Tarihli Sivil Nispetliğine bildirilmiştir.</small>					Sahife No.			
Sıra No.						Sıra No.			
Tarih						Tarih			



ANA GAYRİMENKULÜN	İli	İSTANBUL		Türkiye Cumhuriyeti  TAPU SENEDİ		Fotoğraf		
	İlçesi	BEŞİKTAŞ						
	Mahallesi	RUMELİHİSARI						
	Köyü							
	Sokağı							
	Mevkii	FENERLİ HEİSTO						
Pafta No.	Ada No.	Parsel No.	Niteliği		Yüzölçümü			
	13/1	1411	1	3 ER KATLI 4 ADET KARGİR BİNA	ha	m²	dm²	
Sınır	PAFTASI GİBİDİR.							
KAT MÜLKİYETİ <input type="checkbox"/>		KAT İRTİFAKI <input type="checkbox"/>		DEVRE MÜLK <input type="checkbox"/>				
Satış Bedeli		Niteliği		Arsa Payı	Blok No.	Kat No.	Bağımsız Blm.No.	
91.636.000.000		ASMA KATLI DÜKKAN		40/2600	F-4	1	1	
BAĞIMSIZ BÖLÜM	Edinme Sebebi	Taşınmazın tamamı Alsim Alarko Sanayi Tesisleri ve Ticaret A.Ş. adına kayıtlı iken ,bu kerre satışından tescili yapıldı.						
	Sahibi	ALARKO GAYRİMENKUL YATIRIM ORTAKLIĞI A.Ş.						
Geldisi		Yevmiye No.	Cilt No.	Sahife No.	Sıra No.	Tarihi	Gitisi	
Cilt No.		9897	80	7882	31	31.12.2004	Cilt No.	
Sahife No.							Sahife No.	
Sıra No.							Sıra No.	
Tarih							Tarih	
<small>NOT: Her fişin sağ üst köşesindeki "T" harfi, fişin geçerli olduğunu gösterir. İlgili Kanunla Hükümetin görevini yerine getireceği Tapu Sicil Müdürlüğüne bildirilecektir.</small>								



ANA GAYRİMENKULÜN	İli	İSTANBUL		Türkiye Cumhuriyeti  TAPU SENEDİ			Fotoğraf		
	İlçesi	BEŞİKTAŞ							
	Mahallesi	RUMELİHİSAR I							
	Köyü								
	Sokağı								
	Mevkii	FENERLİ HRİSTO							
Pafta No.	Ada No.	Parsel No.	Niteliği			Yüzölçümü			
	13/1	1411	1	3 ER KATLI 4 ADET KARGİR BİNA			ha	m ²	dm ²
Sının	PAFTASI GİBİDİR.								
KAT MÜLKİYETİ <input type="checkbox"/>			KAT İRTİFAKI <input type="checkbox"/>			DEVRE MÜLK <input type="checkbox"/>			
Satış Bedeli		Niteliği		Arsa Payı	Blok No.	Kat No.	Bağımsız Blm.No.		
86.545.000.000		ASMA KATLI DÜKKAN		40/2600	F-4	1	3		
BAĞIMSIZ BÖLÜM	Edinme Sebebi	Taşınmazın tamamı Alsim Alarko Sanayi Tesisleri ve Ticaret A.Ş. adına kayıtlı iken ,bu kerre satışından tescili yapıldı.							
	Sahibi	ALARKO GAYRİMENKUL YATIRIM ORTAKLIĞI A.Ş.							
Geldisi	Yevmiye No.	Cilt No.	Sahife No.	Sıra No.	Tarihi	Gittisi			
Cilt No.	9897	80	7834		31.12.2004	Cilt No.			
Sahife No.						Sahife No.			
Sıra No.						Sıra No.			
Tarih						Tarih			
<small>NOT - Herşeyin payı aynı faktör ile seneler için tapu siciline marasif edilmektedir. Herşeyin tamamı tapu siciline marasif edilmektedir. Tapu Sicil Müdürlüğüne bildirilecektir.</small>									



ANA GAYRİMENKULÜN	İli	İSTANBUL		Türkiye Cumhuriyeti  TAPU SENEDİ		Fotoğraf	
	İlçesi	BEŞİRTAŞ					
	Mahallesi	RUMELİHISARI					
	Köyü						
	Sokağı						
	Mevkii	FENERLİ HRİSTO					
PAFTA No.	Ada No.	Parsel No.	Niteliği		Yüzölçümü		
			ha	m ²	dm ²		
	13/14	1411	1	3 ER KATLI 4 ADET KARGİR BİNA		4233	00
Sınır	PAFTASI GİBİDİR.						
KAT MÜLKİYETİ <input checked="" type="checkbox"/>		KAT İRTİFAKI <input type="checkbox"/>		DEVRE MÜLK <input type="checkbox"/>			
Satış Bedeli		Niteliği		Arsa Payı	Blok No.	Kat No.	Bağımsız Blm.No.
86.545.000.000		ASMA KATLI DÜKKAN		40/2600	F-4	1	4
BAĞIMSIZ BÖLÜM	Edinme Sebebi	Taşınmazın tamamı Alsim Alarko Sanayi Tesisleri ve Ticaret A.Ş. adına kayıtlı iken ,bu kerre satışından tescilli yapıldı.					
	Sahibi	ALARKO GAYRİMENKUL YATIRIM ORTAKLIĞI A.Ş.					
Geldisi	Yevmiye No.	Cilt No.	Sahife No.	Sıra No.	Tarihi	Gittisi	
Cilt No.	9003	90	7835		31.12.2004	Cilt No.	
Sahife No.	 Siciline Uygundur. Nejde AKKAYA Tapu Sicil Müdürü					Sahife No.	
Sıra No.						Sıra No.	
Tarih						Tarih	
NOT: Bu senedin aynı tutarda bir nüshası tapu siciline tescil edilmiştir. * Belgel Kararı Hükümleri gereğince satış bedeli satışçı İlçeli Tapu Sicil Müdürlüğüne bildirilmiştir.							


ANA GAYRİMENKULÜN	İli	İSTANBUL		Türkiye Cumhuriyeti		Fotoğraf	
	İlçesi	BEŞİRTAŞ					
	Mahallesi	RUMELİHİSARİ					
	Köyü						
	Sokağı						
	Mevkii	FENERLİ HRİSTO					
Pafta No.	Ada No.	Parsel No.	Niteliği		Yüzölçümü		
	13/1	1411	1	3 ER KATLI 4 ADET KARGİR BİNA		ha	m ² 4233
Sının	PAFTASI GİBİDİR.						
KAT MÜLKİYETİ <input checked="" type="checkbox"/>		KAT İRTİFAKI <input type="checkbox"/>		DEVRE MÜLK <input type="checkbox"/>			
Satış Bedeli		Niteliği		Arsa Payı	Blok No.	Kat No.	Bağımsız Bin.No.
86.545.000.000		ASMA KATLI DÜKKAN		40/2600	F-4	1	5
BAĞIMSIZ BÖLÜM	Edinme Sebebi	Taşınmazın tamamı Alsim Alarko Sanayi Tesisleri ve Ticaret A.Ş. adına kayıtlı iken ,bu kerre satışından tescili yapıldı.					
	Sahibi	ALARKO GAYRİMENKUL YATIRIM ORTAKLIĞI A.Ş.					
Geldisi	Yevmiye No.	Cilt No.	Sahife No.	Sıra No.	Tarihi	Gittisi	
Cilt No.	9897	80	7836		31.12.2004	Cilt No.	
Sahife No.	Sigiline Uygundur.  Nejdettin AKKAYA Tapu Sicil Müdürü					Sahife No.	
Sıra No.						Sıra No.	
Tarih						Tarih	
Not: - Tapu Sicil Müdürlüğü tarafından verilen tapu sicil bilgileri ile ilgili tapu sicil müdürlüğüne başvurulmalıdır. ** Elektronik Kanunu Hükümleri gereğince adres değişikliği ilgili Tapu Sicil Müdürlüğüne bildirilmelidir.							

ANA GAYRİMENKULÜN	İli	İSTANBUL		Türkiye Cumhuriyeti			Fotoğraf		
	İlçesi	BEŞİKTAŞ							
	Mahallesi	RUMELİHİSARI							
	Köyü								
	Sokağı								
	Mevkii	FENERLİ HRISTO							
Pafta No.	Ada No.	Parsel No.	Niteliği	Yüzölçümü					
				ha	m ²	dm ²			
13/1	1411	1	3 ER KATLI 4 ADET KARGİR BİNA		4233	00			
Sınır	PAFTASI GİBİDİR.								
KAT MÜLKİYETİ <input type="checkbox"/>		KAT İRTİFAKI <input type="checkbox"/>		DEVRE MÜLK <input type="checkbox"/>					
Satış Bedeli		Niteliği		Arsa Payı	Blok No.	Kat No.	Bağımsız Blm.No.		
89.600.000.000		ASMA KATLI DÜKKAN		40/2600	F-4	1	6		
BAĞIMSIZ BÖLÜM	Edinme Sebebi	Taşınmazın tamamı Alsim Alerko Sanayi Tesisleri ve Ticaret A.Ş. adına kayıtlı iken ,bu kerre satışından tescili yapıldı.							
	Sahibi	ALARKO GAYRİMENKUL YATIRIM ORTAKLIĞI A.Ş.							
Geldisi	Yevmiye No.	Cilt No.	Sahife No.	Sıra No.	Tarihi	Gittisi			
Cilt No.	5097	80	7837		31.12.2004	Cilt No.			
Sahife No.	Siciline Uygundur.					Sahife No.			
Sıra No.	Nejdet AKKAYA					Sıra No.			
Tarih	Tapu Sicil Müdürü					Tarih			
<small>NOT: * Mülkiyetin payı ayrı haklar ile paylaşımına ilişkin satış bedeli edilmektedir. - Tebligat Kanunu Hükümlerine göre gözetim adres değişikliği için Tapu Sicil Müdürlüğüne bildirilmelidir.</small>									

ANA GAYRİMENKULÜN		İli	İSTANBUL		Türkiye Cumhuriyeti  TAPU SENEDİ		Fotoğraf				
		İlçesi	BEŞİKTAŞ								
		Mahallesi	RUMELİNİSAKI								
		Köyü									
		Sokağı									
Mevkii	FENERLİ HURİSTO										
Pafta No.	Ada No.	Parsel No.	Niteliği		Yüzölçümü						
13/1	1411	1	3 ER KATLI 4 ADET KARGİR BİNA		ha	m ²	dm ²				
Sınır		PAFTASI GİBİDİR.									
KAT MÜLKİYETİ		<input type="checkbox"/>		KAT İRTİFAKI		<input type="checkbox"/>		DEVRE MÜLK		<input type="checkbox"/>	
Satış Bedeli		Niteliği		Arsa Payı		Blok No.	Kat No.	Bağımsız Bim.No.			
91.636.000.000		ASMA KATLI DÜKKAN		65/2600		F-4	1	7			
BAĞIMSIZ BÖLÜM		Edinme Sebebi									
		Taşınmazın tamamı Alsim Alarko Sanayi Tesisleri ve Ticaret A.Ş. adına kayıtlı iken ,bu kerre satışından tescili yapıldı.									
Sahibi		ALARKO GAYRİMENKUL YATIRIM ORTAKLIĞI A.Ş.									
Geldisi	Yevmiye No.	Cilt No.	Sahife No.	Sıra No.	Tarihi	Gittisi					
Cilt No.	9897	80	7888		31.12.2004	Cilt No.					
Sahife No.						Sahife No.					
Sıra No.						Sıra No.					
Tarih						Tarih					
 <small>NOT: * Mülkiyetin geçli ayni olarak devredilmesi için tapu senedi tasdik edilmektedir. ** Tebliğat Kanunu Hükümlerine göre noter tarafından tapu senedi MÜHÜRÜNE bildirilecektir.</small>											

ANA GAYRİMENKULÜN	İli	İSTANBUL		Türkiye Cumhuriyeti			Fotoğraf	
	İlçesi	BEŞİKTAŞ						
	Mahallesi	RUMELİHİSARİ						
	Köyü							
	Sokağı							
	Mevkii	FENERLİ HRİSTO		TAPU SENEDİ				
	Pafta No.	Ada No.	Parsel No.	Niteliği	Yüzölçümü			
13/14	1411	1	3 ER KATLI 4 ADET KARGİR BİNA	ha	m ²	dm ²		
					4233	00		
Sınırı	PAFTASI GİBİDİR.							
KAT MÜLKİYETİ <input type="checkbox"/>		KAT İRTİFAKI <input type="checkbox"/>		DEVRE MÜLK <input type="checkbox"/>				
Satış Bedeli		Niteliği		Arsa Payı	Blok No.	Kat No.	Bağımsız Bim.No.	
96.545.000.000		ASMA KATLI DÜKKAN		70/2600	F-4	1	8	
BAĞIMSIZ BÖLÜM	Edinme Sebebi	Taşınmazın tamamı Alsim Alarko Sanayi Tesisleri ve Ticaret A.Ş. adına kayıtlı iken ,bu kerre satışından tescilli yapıldı.						
	Sahibi	ALARKO GAYRİMENKUL YATIRIM ORTAKLIĞI A.Ş.						
Geldisi	Yevmiye No.	Cilt No.	Sahife No.	Sıra No.	Tarihi	Gittisi		
Cilt No.	8097	80	7839		31.12.2004	Cilt No.		
Sahife No.							Sahife No.	
Sıra No.							Sıra No.	
Tarih							Tarih	
<small>NO: * Mükoyefin gayri menkul değerleri ile ilgili tapu kullanicilarinin misalidat edilmeledir. ** Tebligat Kanunu Hükümlerine göre degerlendirme degisikligi ilgili Tapu Sicil Müdürlüğüne bildirilmektedir.</small>								

ANA GAYRİMENKULÜN	İli	İSTANBUL		Türkiye Cumhuriyeti  TAPU SENEDİ			Fotoğraf		
	İlçesi	BEŞİKTAŞ							
	Mahallesi	RUMELİHİSARI							
	Köyü								
	Sokağı								
	Mevkil	FENERLİ HRİSTO							
Pafta No.	Ada No.	Parsel No.	Niteliği	Yüzölçümü					
13/14	1411	1	3 ER KATLI 4 ADET KARGİR BİNA	ha	m ²	dm ²			
					4233	00			
Sının	PAFTASI GİBİDİR.								
KAT MÜLKİYETİ <input type="checkbox"/>		KAT İRTİFAKI <input type="checkbox"/>		DEVRE MÜLK <input type="checkbox"/>					
Satış Bedeli		Niteliği		Arsa Payı	Blok No.	Kat No.	Bağımsız Blm No.		
86.545.000.000		ASMA KATLI DÜKKAN		70/2600 E-4	1	9			
BAĞIMSIZ BÖLÜM	Edinme Sebebi	Taşınmazın tamamı Alsim Alarko Sanayi Tesisleri ve Ticaret A.Ş. adına kayıtlı iken ,bu kerre satışından tescili yapıldı.							
	Sahibi	ALARKO GAYRİMENKUL YATIRIM ORTAKLIĞI A.Ş.							
Geldisi	Yevmiye No.	Cilt No.	Sahife No.	Sıra No.	Tarihi	Gittisi			
Cilt No.	9897	80	7840		31.12.2004	Cilt No.			
Sahife No.	 Nejdet AKKAYA Tapu Sicil Müdüğü						Sahife No.		
Sıra No.							Sıra No.		
Tarih							Tarih		
<small>NOT: 1- Teslimat gününde bu belge ile birlikte Arsa Payı ve diğer mülkiyet edimleri edilmelidir. 2- Belgelendirme işlemi tamamlandıktan sonra satış sözleşmesi ilgili Tapu Sicil Müdürlüğüne bildirilmelidir.</small>									

ANA GAYRİMENKULÜN	İli	İSTANBUL		Türkiye Cumhuriyeti			Fotoğraf		
	İlçesi	BEŞİKTAŞ							
	Mahallesi	RUMELİHİSAR		 TAPU SENEDİ					
	Köyü								
	Sokağı								
	Mevkii	FENERLİ HRİSTO							
Pafta No.	Ada No.	Parsel No.	Niteliği	Yüzölçümü					
13/14	1411	1	3 ER KATLI 4 ADET KARGİR BİNA	ha	m ²	dm ²			
					4233	00			
Sınırı	PAFTASI GİBİDİR.								
KAT MÜLKİYETİ <input type="checkbox"/>			KAT İRTİFAKI <input type="checkbox"/>			DEVRE MÜLK <input type="checkbox"/>			
Satış Bedeli		Niteliği		Arsa Payı	Blok No.	Kat No.	Bağımsız Bim.No.		
92.665.000.000		ASMA KATLI DÜKKAN		65/2600	F-4	1	10		
BAĞIMSIZ BÖLÜM	Edinme Sebebi	Taşınmazın tamamı Alsim Alarko Sanayi Tesisleri ve Ticaret A.Ş. adına kayıtlı iken ,bu kerre satışından tescili yapıldı.							
	Sahibi	ALARKO GAYRİMENKUL YATIRIM ORTAKLIĞI A.Ş.							
Geldisi	Yevmiye No.	Cilt No.	Sahife No.	Sıra No.	Tarihi	Gittisi			
Cilt No.	9897	80	7841		31.12.2004	Cilt No.			
Sahife No.	Sicilçe Uygundur.					Sahife No.			
Sıra No.	Nesret AKKAYA					Sıra No.			
Tarih	Tapu Sicil Müdürü					Tarih			
<small>NOT: * Mükerrer birim için tekler ile ilgili için tapu satışı yapılmamıştır. * Herhangi bir nedenle iptal edilmiş veya iptal edilmiş tapu Sicil Makamına bildirilmelidir.</small>									

Ek 2: Takyidat Belgeleri

BU BELGE TOPLAM 3 SAYFADAN OLUŞMAKTADIR BİLGİ AMAÇLIDIR.

Tarih: 18-11-2021-15:31



Kaydı Oluşturan: OZAN KOLCUOĞLU

Makbuz No	Dekont No	Başvuru No
181621284986	20211118-1753-F01705	28498

TAPU KAYIT BİLGİSİ

Zemin Tipi:	KatMulkıyeti	Ada/Parsel:	1411/1
Taşınmaz Kimlik No:	24671017	AT Yüzölçüm(m2):	4233.00
İl/İlçe:	İSTANBUL/BEŞİKTAŞ	Bağımsız Bölüm Nitelik:	Dükkan - Asma Katlı
Kurum Adı:	Beşiktaş	Bağımsız Bölüm Brüt Yüzölçümü:	
Mahalle/Köy Adı:	RUMELİ HİSARI	Bağımsız Bölüm Net Yüzölçümü:	
Mevkii:	-	Blok/Kat/Giriş/BBNo:	F1/1//1
Cilt/Sayfa No:	79/7801	Arsa Pay/Payda:	260/2600
Kayıt Durum:	Aktif	Ana Taşınmaz Nitelik:	ÜÇER KATLI DÖRT ADET KARGIR BİNA

TAŞINMAZA AİT ŞERH BEYAN İRTİFAK BİLGİLERİ

Ş/B/İ	Açıklama	Malik/Lehtar	Tesis Kurum Tarih-Yevmiye	Terkin Sebebi-Tarih-Yevmiye
İrtifak	B H: EKLİ HARİTADA İŞARETLİ KISIMLARDA 1.5 M GENİŞLİĞİNDE İSİTMA TESİSLERİNE AİT KANAL GEÇİRMEK İÇİN 49 YIL SÜRE İLE 7.717.500 TL BEDELLE İRTİFAK HAKKI TESİSİ.(Şablon: Diğer İrtifak Hakkı)		Beşiktaş 1.Bölge(Kapatıldı) - 14-10-1987 00:00 - 6430	-

İrtifak	C M:BU PARSEL ALEYHİNE PROJEDE BELİRTİLEN İHTİYAÇ FAZLASI OTOPARKTAN FAYDALANMAK ÜZERE 1410 ADA 1 PARSEL MALİKLERİ LEHİNE ŞAHSİ İRTİFAK HAKKI(Şablon: Diğer İrtifak Hakkı)		Beşiktaş 1.Bölge(Kapatildi) - 26-02-1992 00:00 - 784	-
Beyan	Yönetim Planı Değişikliği : 10.11.2009(Şablon: Yönetim Planının Belirtilmesi)		Beşiktaş 1.Bölge(Kapatildi) - 07-12-2009 10:02 - 11390	-
İrtifak	A H: BU PARSEL LEHİNE 1408 ADA 1 PARSEL ALEYHİNE MERKEZİ İSITMA TESİSLERİNDEN YARARLANMAK İÇİN İRTİFAK HAKKI TESİSİ. (Şablon: Geçit Hakkı)		Beşiktaş 1.Bölge(Kapatildi) - 14-10-1987 00:00 - 6430	-
Beyan	YÖNETİM PLANI:11/04/1990(Şablon: Yönetim Planının Belirtilmesi)		-	-

MÜLKİYET BİLGİLERİ

(Hisse) Sistem No	Malik	El Birliği No	Hisse Pay/ Payda	Metrekare	Toplam Metrekare	Edinme Sebebi-Tarih-Yevmiye	Terkin Sebebi-Tarih-Yevmiye
55836661	(SN:6876823) ALARKO GAYRİMENKUL YATIRIM ORTAKLIĞI ANONİM ŞİRKETİ V	-	1/1	0.00	0.00	Satış 31-12-2004 9897	-

MÜLKİYETE AİT ŞERH BEYAN İRTİFAK BİLGİLERİ

Ş/B/İ	Açıklama	Kısıtlı Malik (Hisse) Ad Soyad	Malik/Lehtar	Tesis Kurum Tarih-Yevmiye	Terkin Sebebi-Tarih-Yevmiye
Serh	250.000 TL bedel karşılığında kira sözleşmesi vardır. (-)	ALARKO GAYRİMENKUL YATIRIM	(SN:8270156) MİGROS TİCARET ANONİM ŞİRKETİ VKN:6220529513	Beşiktaş 1.Bölge(Kapatildi) - 21-01-2010 14:04	

		ORTAKLIĞI ANONİM ŞİRKETİ VKN		- 369	
--	--	------------------------------	--	-------	--

Kaydı Oluşturan: OZAN KOLCUOĞLU

Makbuz No	Dekont No	Başvuru No
181621284986	20211118-1753-F01705	28498

TAPU KAYIT BİLGİSİ

Zemin Tipi:	KatMulkiyeti	Ada/Parsel:	1411/1
Taşınmaz Kimlik No:	24671018	AT Yüzölçümü(m2):	4233.00
İl/İlçe:	İSTANBUL/BEŞİKTAŞ	Bağımsız Bölüm Nitelik:	Dükkan - Asma Katlı
Kurum Adı:	Beşiktaş	Bağımsız Bölüm Brüt Yüzölçümü:	
Mahalle/Köy Adı:	RUMELİ HİSARI	Bağımsız Bölüm Net Yüzölçümü:	
Mevkii:	-	Blok/Kat/Giriş/BBNo:	F1/1//2
Cilt/Sayfa No:	79/7802	Arsa Pay/Payda:	260/2600
Kayıt Durum:	Aktif	Ana Taşınmaz Nitelik:	ÜÇER KATLI DÖRT ADET KARGİR BİNA

TAŞINMAZA AİT ŞERH BEYAN İRTİFAK BİLGİLERİ

Ş/B/İ	Açıklama	Malik/Lehtar	Tesis Kurum Tarih-Yevmiye	Terkin Sebebi-Tarih-Yevmiye
İrtifak	B H: EKİLİ HARİTADA İŞARETLİ KISIMLARDA 1.5 M GENİŞLİĞİNDE İSITMA TESİSLERİNE AİT KANAL GEÇİRMEK İÇİN 49 YIL SÜRE İLE 7.717.500 TL BEDELLE İRTİFAK HAKKI TESİSİ.(Şablon: Diğer İrtifak Hakkı)		Beşiktaş 1.Bölge(Kapatildi) - 14-10-1987 00:00 - 6430	-

İrtifak	C M:BU PARSEL ALEYHİNE PROJEDE BELİRTİLEN İHTİYAÇ FAZLASI OTOPARKTAN FAYDALANMAK ÜZERE 1410 ADA 1 PARSEL MALİKLERİ LEHİNE ŞAHSİ İRTİFAK HAKKI(Şablon: Diğer İrtifak Hakkı)		Beşiktaş 1.Bölge(Kapatildi) - 26-02-1992 00:00 - 784	-
Beyan	Yönetim Planı Değişikliği : 10.11.2009(Şablon: Yönetim Planının Belirtilmesi)		Beşiktaş 1.Bölge(Kapatildi) - 07-12-2009 10:02 - 11390	-
İrtifak	A H: BU PARSEL LEHİNE 1408 ADA 1 PARSEL ALEYHİNE MERKEZİ ISITMA TESİSLERİNDEN YARARLANMAK İÇİN İRTİFAK HAKKI TESİSİ. (Şablon: Geçit Hakkı)		Beşiktaş 1.Bölge(Kapatildi) - 14-10-1987 00:00 - 6430	-
Beyan	YÖNETİM PLANI:11/04/1990(Şablon: Yönetim Planının Belirtilmesi)		-	-

MÜLKİYET BİLGİLERİ

(Hisse) Sistem No	Malik	El Birliği No	Hisse Pay/ Payda	Metrekare	Toplam Metrekare	Edinme Sebebi-Tarih-Yevmiye	Terkin Sebebi-Tarih-Yevmiye
55836662	(SN:6876823) ALARKO GAYRİMENKUL YATIRIM ORTAKLIĞI ANONİM ŞİRKETİ V	-	1/1	0.00	0.00	Satış 31-12-2004 9897	-

MÜLKİYETE AİT ŞERH BEYAN İRTİFAK BİLGİLERİ

Ş/B/İ	Açıklama	Kısıtlı Malik (Hisse) Ad Soyad	Malik/Lehtar	Tesis Kurum Tarih-Yevmiye	Terkin Sebebi-Tarih-Yevmiye
Serh	250.000 TL bedel karşılığında kira sözleşmesi vardır. (-)	ALARKO GAYRİMENKUL YATIRIM	(SN:8270156) MİGROS TİCARET ANONİM ŞİRKETİ VKN:6220529513	Beşiktaş 1.Bölge(Kapatildi) - 21-01-2010 14:04	

		ORTAKLIĞI ANONİM ŞİRKETİ VKN		- 369	
--	--	------------------------------	--	-------	--

Kayıd Oluşturan: OZAN KOLCUOĞLU

Makbuz No	Dekont No	Başvuru No
181621284986	20211118-1753-F01705	28498

TAPU KAYIT BİLGİSİ

Zemin Tipi:	KatMulkiyeti	Ada/Parsel:	1411/1
Taşınmaz Kimlik No:	24671019	AT Yüzölçüm(m2):	4233.00
İl/İlçe:	İSTANBUL/BEŞİKTAŞ	Bağımsız Bölüm Nitelik:	Dükkan - Asma Katlı
Kurum Adı:	Beşiktaş	Bağımsız Bölüm Brüt Yüzölçümü:	
Mahalle/Köy Adı:	RUMELİ HİSARI	Bağımsız Bölüm Net Yüzölçümü:	
Mevkii:	-	Blok/Kat/Giriş/BBNo:	F1/1//3
Cilt/Sayfa No:	79/7803	Arsa Pay/Payda:	80/2600
Kayıt Durum:	Aktif	Ana Taşınmaz Nitelik:	ÜÇER KATLI DÖRT ADET KARGIR BİNA

TAŞINMAZA AİT ŞERH BEYAN İRTİFAK BİLGİLERİ

Ş/B/İ	Açıklama	Malik/Lehtar	Tesis Kurum Tarih-Yevmiye	Terkin Sebebi-Tarih-Yevmiye
İrtifak	B H: EKLI HARİTADA İŞARETLİ KISIMLARDA 1.5 M GENİŞLİĞİNDE ISITMA TESİSLERİNE AİT KANAL GEÇİRMEK İÇİN 49 YIL SÜRE İLE 7.717.500 TL BEDELLE İRTİFAK HAKKI TESİSİ.(Şablon: Diğer İrtifak Hakkı)		Beşiktaş 1.Bölge(Kapatildi) - 14-10-1987 00:00 - 6430	-

İrtifak	C M:BU PARSEL ALEYHİNE PROJEDE BELİRTİLEN İHTİYAÇ FAZLASI OTOPARKTAN FAYDALANMAK ÜZERE 1410 ADA 1 PARSEL MALİKLERİ LEHİNE ŞAHSİ İRTİFAK HAKKI(Şablon: Diğer İrtifak Hakkı)		Beşiktaş 1.Bölge(Kapatildi) - 26-02-1992 00:00 - 784	-
Beyan	Yönetim Planı Değişikliği : 10.11.2009(Şablon: Yönetim Planının Belirtilmesi)		Beşiktaş 1.Bölge(Kapatildi) - 07-12-2009 10:02 - 11390	-
İrtifak	A H: BU PARSEL LEHİNE 1408 ADA 1 PARSEL ALEYHİNE MERKEZİ İSITMA TESİSLERİNDEN YARARLANMAK İÇİN İRTİFAK HAKKI TESİSİ. (Şablon: Geçit Hakkı)		Beşiktaş 1.Bölge(Kapatildi) - 14-10-1987 00:00 - 6430	-
Beyan	YÖNETİM PLANI:11/04/1990(Şablon: Yönetim Planının Belirtilmesi)		-	-

MÜLKİYET BİLGİLERİ

(Hisse) Sistem No	Malik	El Birliği No	Hisse Pay/ Payda	Metrekare	Toplam Metrekare	Edinme Sebebi-Tarih-Yevmiye	Terkin Sebebi-Tarih-Yevmiye
55836663	(SN:6876823) ALARKO GAYRİMENKUL YATIRIM ORTAKLIĞI ANONİM ŞİRKETİ V	-	1/1	0.00	0.00	Satış 31-12-2004 9897	-

MÜLKİYETE AİT ŞERH BEYAN İRTİFAK BİLGİLERİ

Ş/B/İ	Açıklama	Kısıtlı Malik (Hisse) Ad Soyad	Malik/Lehtar	Tesis Kurum Tarih-Yevmiye	Terkin Sebebi-Tarih-Yevmiye
Serh	250.000 TL bedel karşılığında kira sözleşmesi vardır. (-)	ALARKO GAYRİMENKUL YATIRIM	(SN:8270156) MİGROS TİCARET ANONİM ŞİRKETİ VKN:6220529513	Beşiktaş 1.Bölge(Kapatildi) - 21-01-2010 14:04	

		ORTAKLIĞI ANONİM ŞİRKETİ VKN		- 369	
--	--	------------------------------	--	-------	--

Kayıd Oluşturan: OZAN KOLCUOĞLU

Makbuz No	Dekont No	Başvuru No
181621284986	20211118-1753-F01705	28498

TAPU KAYIT BİLGİSİ

Zemin Tipi:	KatMulkiyeti	Ada/Parsel:	1411/1
Taşınmaz Kimlik No:	24660909	AT Yüzölçüm(m2):	4233.00
İl/İlçe:	İSTANBUL/BEŞİKTAŞ	Bağımsız Bölüm Nitelik:	ASMA KATLI DÜKKAN
Kurum Adı:	Beşiktaş	Bağımsız Bölüm Brüt Yüzölçümü:	
Mahalle/Köy Adı:	RUMELİ HİSARI	Bağımsız Bölüm Net Yüzölçümü:	
Mevkii:	-	Blok/Kat/Giriş/BBNo:	F2/1//1
Cilt/Sayfa No:	80/7804	Arsa Pay/Payda:	70/2600
Kayıt Durum:	Aktif	Ana Taşınmaz Nitelik:	ÜÇER KATLI DÖRT ADET KARGİR BİNA

TAŞINMAZA AİT ŞERH BEYAN İRTİFAK BİLGİLERİ

Ş/B/İ	Açıklama	Malik/Lehtar	Tesis Kurum Tarih-Yevmiye	Terkin Sebebi-Tarih-Yevmiye
İrtifak	B H: EKLİ HARİTADA İŞARETLİ KISIMLARDA 1.5 M GENİŞLİĞİNDE İSITMA TESİSLERİNE AİT KANAL GEÇİRMEK İÇİN 49 YIL SÜRE İLE 7.717.500 TL BEDELLE İRTİFAK HAKKI TESİSİ. (Şablon: Diğer İrtifak Hakkı)		Beşiktaş 1.Bölge(Kapatildi) - 14-10-1987 00:00 - 6430	-

İrtifak	C M: BU PARSEL ALEYHİNE PROJEDE BELİRTİLEN İHTİYAÇ FAZLASI OTOPARKTAN FAYDALANMAK ÜZERE 1410 ADA 1 PARSEL MALİKLERİ LEHİNE ŞAHSİ İRTİFAK HAKKI.(Şablon: Diğer İrtifak Hakkı)		Beşiktaş 1.Bölge(Kapatildi) - 26-02-1992 00:00 - 784	-
Beyan	Yönetim Planı Değişikliği : 10.11.2009(Şablon: Yönetim Planının Belirtilmesi)		Beşiktaş 1.Bölge(Kapatildi) - 07-12-2009 10:02 - 11390	-
İrtifak	A H: BU PARSEL LEHİNE 1408 ADA 1 PARSEL ALEYHİNE MERKEZİ ISITMA TESİSLERİNDEN YARARLANMAK İÇİN İRTİFAK HAKKI TESİSİ. (Şablon: Geçit Hakkı)		Beşiktaş 1.Bölge(Kapatildi) - 14-10-1987 00:00 - 6430	-
Beyan	YÖNETİM PLANI: 11/04/1990(Şablon: Yönetim Planının Belirtilmesi)		-	-

MÜLKİYET BİLGİLERİ

(Hisse) Sistem No	Malik	El Birliği No	Hisse Pay/ Payda	Metrekare	Toplam Metrekare	Edinme Sebebi-Tarih-Yevmiye	Terkin Sebebi-Tarih-Yevmiye
55820619	(SN:6876823) ALARKO GAYRİMENKUL YATIRIM ORTAKLIĞI ANONİM ŞİRKETİ V	-	1/1	0.00	0.00	Satış 31-12-2004 9897	-

Kayıd Oluşturan: OZAN KOLCUOĞLU

Makbuz No	Dekont No	Başvuru No
181621284986	20211118-1753-F01705	28498

TAPU KAYIT BİLGİSİ

Zemin Tipi:	KatMülkiyeti	Ada/Parsel:	1411/1
Taşınmaz Kimlik No:	24660910	AT Yüzölçüm(m2):	4233.00
İl/ilçe:	İSTANBUL/BEŞİKTAŞ	Bağımsız Bölüm Nitelik:	ASMA KATLI DÜKKAN
Kurum Adı:	Beşiktaş	Bağımsız Bölüm Brüt Yüzölçümü:	
Mahalle/Köy Adı:	RUMELİ HISARI	Bağımsız Bölüm Net Yüzölçümü:	
Mevkii:	-	Blok/Kat/Giriş/BBNo:	F-2/1//2
Cilt/Sayfa No:	80/7805	Arsa Pay/Payda:	65/2600
Kayıt Durum:	Aktif	Ana Taşınmaz Nitelik:	ÜÇER KATLI DÖRT ADET KARGİR BİNA

TAŞINMAZA AİT ŞERH BEYAN İRTİFAK BİLGİLERİ

Ş/B/İ	Açıklama	Malik/Lehtar	Tesis Kurum Tarih-Yevmiye	Terkin Sebebi-Tarih-Yevmiye
İrtifak	B H: EKLI HARİTADA İŞARETLİ KISIMLARDA 1.5 M GENİŞLİĞİNDE ISITMA TESİSLERİNE AİT KANAL GEÇİRMEK İÇİN 49 YIL SÜRE İLE 7.717.500 TL BEDELLE İRTİFAK HAKKI TESİSİ.(Şablon: Diğer İrtifak Hakkı)		Beşiktaş 1.Bölge(Kapatildi) - 14-10-1987 00:00 - 6430	-

İrtifak	C M: BU PARSEL ALEYHİNE PROJEDE BELİRTİLEN İHTİYAÇ FAZLASI OTOPARKTAN FAYDALANMAK ÜZERE 1410 ADA 1 PARSEL MALİKLERİ LEHİNE ŞAHSİ İRTİFAK HAKKI.(Şablon: Diğer İrtifak Hakkı)		Beşiktaş 1.Bölge(Kapatildi) - 26-02-1992 00:00 - 784	-
Beyan	Yönetim Planı Değişikliği : 10.11.2009(Şablon: Yönetim Planının Belirtilmesi)		Beşiktaş 1.Bölge(Kapatildi) - 07-12-2009 10:02 - 11390	-
İrtifak	A H: BU PARSEL LEHİNE 1408 ADA 1 PARSEL ALEYHİNE MERKEZİ ISITMA TESİSLERİNDEN YARARLANMAK İÇİN İRTİFAK HAKKI TESİSİ. (Şablon: Geçit Hakkı)		Beşiktaş 1.Bölge(Kapatildi) - 14-10-1987 00:00 - 6430	-
Beyan	YÖNETİM PLANI: 11/04/1990(Şablon: Yönetim Planının Belirtilmesi)		-	-

MÜLKİYET BİLGİLERİ

(Hisse) Sistem No	Malik	El Birliği No	Hisse Pay/ Payda	Metrekare	Toplam Metrekare	Edinme Sebebi-Tarih-Yevmiye	Terkin Sebebi-Tarih-Yevmiye
55820620	(SN:6876823) ALARKO GAYRİMENKUL YATIRIM ORTAKLIĞI ANONİM ŞİRKETİ V	-	1/1	0.00	0.00	Satış 31-12-2004 9897	-

Kayıd Oluşturan: OZAN KOLCUOĞLU

Makbuz No	Dekont No	Başvuru No
181621284986	20211118-1753-F01705	28498

TAPU KAYIT BİLGİSİ

Zemin Tipi:	KatMulkıyeti	Ada/Parsel:	1411/1
Taşınmaz Kimlik No:	24660911	AT Yüzölçüm(m2):	4233.00
İl/ilçe:	İSTANBUL/BEŞİKTAŞ	Bağımsız Bölüm Nitelik:	AŞMA KATLI DÜKKAN
Kurum Adı:	Beşiktaş	Bağımsız Bölüm Brüt Yüzölçümü:	
Mahalle/Köy Adı:	RUMELİ HİSARI	Bağımsız Bölüm Net Yüzölçümü:	
Mevkii:	-	Blok/Kat/Giriş/BBNo:	F-2/1//3
Cilt/Sayfa No:	80/7806	Arsa Pay/Payda:	65/2600
Kayıt Durum:	Aktif	Ana Taşınmaz Nitelik:	ÜÇER KATLI DÖRT ADET KARGİR BİNA

TAŞINMAZA AİT ŞERH BEYAN İRTİFAK BİLGİLERİ

Ş/B/İ	Açıklama	Malik/Lehtar	Tesis Kurum Tarih-Yevmiye	Terkin Sebebi-Tarih-Yevmiye
İrtifak	B H: EKİLİ HARİTADA İŞARETLİ KISIMLARDA 1.5 M GENİŞLİĞİNDE ISITMA TESİSLERİNE AİT KANAL GEÇİRMEK İÇİN 49 YIL SÜRE İLE 7.717.500 TL BEDELLE İRTİFAK HAKKI TESİSİ.(Şablon: Diğer İrtifak Hakkı)		Beşiktaş 1.Bölge(Kapatildi) - 14-10-1987 00:00 - 6430	-

İrtifak	C M: BU PARSEL ALEYHİNE PROJEDE BELİRTİLEN İHTİYAÇ FAZLASI OTOPARKTAN FAYDALANMAK ÜZERE 1410 ADA 1 PARSEL MALİKLERİ LEHİNE ŞAHSİ İRTİFAK HAKKI.(Şablon: Diğer İrtifak Hakkı)		Beşiktaş 1.Bölge(Kapatildi) - 26-02-1992 00:00 - 784	-
Beyan	Yönetim Planı Değişikliği : 10.11.2009(Şablon: Yönetim Planının Belirtilmesi)		Beşiktaş 1.Bölge(Kapatildi) - 07-12-2009 10:02 - 11390	-
İrtifak	A H: BU PARSEL LEHİNE 1408 ADA 1 PARSEL ALEYHİNE MERKEZİ ISITMA TESİSLERİNDEN YARARLANMAK İÇİN İRTİFAK HAKKI TESİSİ. (Şablon: Geçit Hakkı)		Beşiktaş 1.Bölge(Kapatildi) - 14-10-1987 00:00 - 6430	-
Beyan	YÖNETİM PLANI: 11/04/1990(Şablon: Yönetim Planının Belirtilmesi)		-	-

MÜLKİYET BİLGİLERİ

(Hisse) Sistem No	Malik	El Birliği No	Hisse Pay/ Payda	Metrekare	Toplam Metrekare	Edinme Sebebi-Tarih-Yevmiye	Terkin Sebebi-Tarih-Yevmiye
55820621	(SN:6876823) ALARKO GAYRİMENKUL YATIRIM ORTAKLIĞI ANONİM ŞİRKETİ V	-	1/1	0.00	0.00	Satış 31-12-2004 9897	-

Kayı Oluşturan: OZAN KOLCUOĞLU

Makbuz No	Dekont No	Başvuru No
181621284986	20211118-1753-F01705	28498

TAPU KAYIT BİLGİSİ

Zemin Tipi:	KatMulkiyeti	Ada/Parsel:	1411/1
Taşınmaz Kimlik No:	24660912	AT Yüzölçüm(m2):	4233.00
İl/ilçe:	İSTANBUL/BEŞİKTAŞ	Bağımsız Bölüm Nitelik:	ASMA KATLI DÜKKAN
Kurum Adı:	Beşiktaş	Bağımsız Bölüm Brüt Yüzölçümü:	
Mahalle/Köy Adı:	RUMELİ HİSARI	Bağımsız Bölüm Net Yüzölçümü:	
Mevkii:	-	Blok/Kat/Giriş/BBNo:	F-2/1//4
Cilt/Sayfa No:	80/7807	Arsa Pay/Payda:	65/2600
Kayıt Durum:	Aktif	Ana Taşınmaz Nitelik:	ÜÇER KATLI DÖRT ADET KARGİR BİNA

TAŞINMAZA AİT ŞERH BEYAN İRTİFAK BİLGİLERİ

Ş/B/İ	Açıklama	Malik/Lehtar	Tesis Kurum Tarih-Yevmiye	Terkin Sebebi-Tarih-Yevmiye
İrtifak	B H: EKLI HARİTADA İŞARETLİ KISIMLARDA 1.5 M GENİŞLİĞİNDE ISITMA TESİSLERİNE AİT KANAL GEÇİRMEK İÇİN 49 YIL SÜRE İLE 7.717.500 TL BEDELLE İRTİFAK HAKKI TESİSİ.(Şablon: Diğer İrtifak Hakkı)		Beşiktaş 1.Bölge(Kapatildi) - 14-10-1987 00:00 - 6430	-

İrtifak	C M: BU PARSEL ALEYHİNE PROJEDE BELİRTİLEN İHTİYAÇ FAZLASI OTOPARKTAN FAYDALANMAK ÜZERE 1410 ADA 1 PARSEL MALİKLERİ LEHİNE ŞAHSİ İRTİFAK HAKKI.(Şablon: Diğer İrtifak Hakkı)		Beşiktaş 1.Bölge(Kapatildi) - 26-02-1992 00:00 - 784	-
Beyan	Yönetim Planı Değişikliği : 10.11.2009(Şablon: Yönetim Planının Belirtilmesi)		Beşiktaş 1.Bölge(Kapatildi) - 07-12-2009 10:02 - 11390	-
İrtifak	A H: BU PARSEL LEHİNE 1408 ADA 1 PARSEL ALEYHİNE MERKEZİ ISITMA TESİSLERİNDEN YARARLANMAK İÇİN İRTİFAK HAKKI TESİSİ. (Şablon: Geçit Hakkı)		Beşiktaş 1.Bölge(Kapatildi) - 14-10-1987 00:00 - 6430	-
Beyan	YÖNETİM PLANI: 11/04/1990(Şablon: Yönetim Planının Belirtilmesi)		-	-

MÜLKİYET BİLGİLERİ

(Hisse) Sistem No	Malik	El Birliği No	Hisse Pay/ Payda	Metrekare	Toplam Metrekare	Edinme Sebebi-Tarih-Yevmiye	Terkin Sebebi-Tarih-Yevmiye
55820622	(SN:6876823) ALARKO GAYRİMENKUL YATIRIM ORTAKLIĞI ANONİM ŞİRKETİ V	-	1/1	0.00	0.00	Satış 31-12-2004 9897	-

Kayı Oluşturan: OZAN KOLCUOĞLU

Makbuz No	Dekont No	Başvuru No
181621284986	20211118-1753-F01705	28498

TAPU KAYIT BİLGİSİ

Zemin Tipi:	KatMulkiyeti	Ada/Parsel:	1411/1
Taşınmaz Kimlik No:	24660913	AT Yüzölçüm(m2):	4233.00
İl/İlçe:	İSTANBUL/BEŞİKTAŞ	Bağımsız Bölüm Nitelik:	ASMA KATLI DÜKKAN
Kurum Adı:	Beşiktaş	Bağımsız Bölüm Brüt Yüzölçümü:	
Mahalle/Köy Adı:	RUMELİ HİSARI	Bağımsız Bölüm Net Yüzölçümü:	
Mevkii:	-	Blok/Kat/Giriş/BBNo:	F-2/1//5
Cilt/Sayfa No:	80/7808	Arsa Pay/Payda:	65/2600
Kayıt Durum:	Aktif	Ana Taşınmaz Nitelik:	ÜÇER KATLI DÖRT ADET KARGİR BİNA

TAŞINMAZA AİT ŞERH BEYAN İRTİFAK BİLGİLERİ

Ş/B/l	Açıklama	Malik/Lehtar	Tesis Kurum Tarih-Yevmiye	Terkin Sebebi-Tarih-Yevmiye
İrtifak	B H: EKLI HARİTADA İŞARETLİ KISIMLARDA 1.5 M GENİŞLİĞİNDE ISITMA TESİSLERİNE AİT KANAL GEÇİRMEK İÇİN 49 YIL SÜRE İLE 7.717.500 TL BEDELLE İRTİFAK HAKKI TESİSİ.(Şablon: Diğer İrtifak Hakkı)		Beşiktaş 1.Bölge(Kapatildi) - 14-10-1987 00:00 - 6430	-

İrtifak	C M: BU PARSEL ALEYHİNE PROJEDE BELİRTİLEN İHTİYAÇ FAZLASI OTOPARKTAN FAYDALANMAK ÜZERE 1410 ADA 1 PARSEL MALİKLERİ LEHİNE ŞAHSİ İRTİFAK HAKKI.(Şablon: Diğer İrtifak Hakkı)		Beşiktaş 1.Bölge(Kapatildi) - 26-02-1992 00:00 - 784	-
Beyan	Yönetim Planı Değişikliği : 10.11.2009(Şablon: Yönetim Planının Belirtilmesi)		Beşiktaş 1.Bölge(Kapatildi) - 07-12-2009 10:02 - 11390	-
İrtifak	A H: BU PARSEL LEHİNE 1408 ADA 1 PARSEL ALEYHİNE MERKEZİ ISITMA TESİSLERİNDEN YARARLANMAK İÇİN İRTİFAK HAKKI TESİSİ. (Şablon: Geçit Hakkı)		Beşiktaş 1.Bölge(Kapatildi) - 14-10-1987 00:00 - 6430	-
Beyan	YÖNETİM PLANI: 11/04/1990(Şablon: Yönetim Planının Belirtilmesi)		-	-

MÜLKİYET BİLGİLERİ

(Hisse) Sistem No	Malik	El Birliği No	Hisse Pay/ Payda	Metrekare	Toplam Metrekare	Edinme Sebebi-Tarih-Yevmiye	Terkin Sebebi-Tarih-Yevmiye
55820623	(SN:6876823) ALARKO GAYRİMENKUL YATIRIM ORTAKLIĞI ANONİM ŞİRKETİ V	-	1/1	0.00	0.00	Satış 31-12-2004 9897	-

Kayıd Oluşturan: OZAN KOLCUOĞLU

Makbuz No	Dekont No	Başvuru No
181621284986	20211118-1753-F01705	28498

TAPU KAYIT BİLGİSİ

Zemin Tipi:	KatMulkıyeti	Ada/Parsel:	1411/1
Taşınmaz Kimlik No:	24660914	AT Yüzölçüm(m2):	4233.00
İl/ilçe:	İSTANBUL/BEŞİKTAŞ	Bağımsız Bölüm Nitelik:	ASMA KATLI DÜKKAN
Kurum Adı:	Beşiktaş	Bağımsız Bölüm Brüt Yüzölçümü:	
Mahalle/Köy Adı:	RUMELİ HİSARI	Bağımsız Bölüm Net Yüzölçümü:	
Mevkii:	-	Blok/Kat/Giriş/BBNo:	F-2/1//6
Cilt/Sayfa No:	80/7809	Arsa Pay/Payda:	65/2600
Kayıt Durum:	Aktif	Ana Taşınmaz Nitelik:	ÜÇER KATLI DÖRT ADET KARGİR BİNA

TAŞINMAZA AİT ŞERH BEYAN İRTİFAK BİLGİLERİ

Ş/B/İ	Açıklama	Malik/Lehtar	Tesis Kurum Tarih-Yevmiye	Terkin Sebebi-Tarih-Yevmiye
İrtifak	B H: EKLİ HARİTADA İŞARETLİ KISIMLARDA 1.5 M GENİŞLİĞİNDE ISITMA TESİSLERİNE AİT KANAL GEÇİRMEK İÇİN 49 YIL SÜRE İLE 7.717.500 TL BEDELLE İRTİFAK HAKKI TESİSİ.(Şablon: Diğer İrtifak Hakkı)		Beşiktaş 1.Bölge(Kapatildi) - 14-10-1987 00:00 - 6430	-

İrtifak	C M: BU PARSEL ALEYHİNE PROJEDE BELİRTİLEN İHTİYAÇ FAZLASI OTOPARKTAN FAYDALANMAK ÜZERE 1410 ADA 1 PARSEL MALİKLERİ LEHİNE ŞAHSİ İRTİFAK HAKKI. (Şablon: Diğer İrtifak Hakkı)		Beşiktaş 1.Bölge(Kapatildi) - 26-02-1992 00:00 - 784	-
Beyan	Yönetim Planı Değişikliği : 10.11.2009(Şablon: Yönetim Planının Belirtilmesi)		Beşiktaş 1.Bölge(Kapatildi) - 07-12-2009 10:02 - 11390	-
İrtifak	A H: BU PARSEL LEHİNE 1408 ADA 1 PARSEL ALEYHİNE MERKEZİ ISITMA TESİSLERİNDEN YARARLANMAK İÇİN İRTİFAK HAKKI TESİSİ. (Şablon: Geçit Hakkı)		Beşiktaş 1.Bölge(Kapatildi) - 14-10-1987 00:00 - 6430	-
Beyan	YÖNETİM PLANI: 11/04/1990(Şablon: Yönetim Planının Belirtilmesi)		-	-

MÜLKİYET BİLGİLERİ

(Hisse) Sistem No	Malik	El Birliği No	Hisse Pay/ Payda	Metrekare	Toplam Metrekare	Edinme Sebebi-Tarih-Yevmiye	Terkin Sebebi-Tarih-Yevmiye
55820624	(SN:6876823) ALARKO GAYRİMENKUL YATIRIM ORTAKLIĞI ANONİM ŞİRKETİ V	-	1/1	0.00	0.00	Satış 31-12-2004 9897	-

Kaydı Oluşturan: OZAN KOLCUOĞLU

Makbuz No	Dekont No	Başvuru No
181621284986	20211118-1753-F01705	28498

TAPU KAYIT BİLGİSİ

Zemin Tipi:	KatMulkiyeti	Ada/Parsel:	1411/1
Taşınmaz Kimlik No:	24660915	AT Yüzölçüm(m2):	4233.00
İl/ilçe:	İSTANBUL/BEŞİKTAŞ	Bağımsız Bölüm Nitelik:	ASMA KATLI DÜKKAN
Kurum Adı:	Beşiktaş	Bağımsız Bölüm Brüt Yüzölçümü:	
Mahalle/Köy Adı:	RUMELİ HİSARI	Bağımsız Bölüm Net Yüzölçümü:	
Mevkii:	-	Blok/Kat/Giriş/BBNo:	F-2/1//7
Cilt/Sayfa No:	80/7810	Arsa Pay/Payda:	65/2600
Kayıt Durum:	Aktif	Ana Taşınmaz Nitelik:	ÜÇER KATLI DÖRT ADET KARGİR BINA

TAŞINMAZA AİT ŞERH BEYAN İRTİFAK BİLGİLERİ

Ş/B/İ	Açıklama	Malik/Lehtar	Tesis Kurum Tarih-Yevmiye	Terkin Sebebi-Tarih-Yevmiye
İrtifak	B H: EKLI HARİTADA İŞARETLİ KISIMLARDA 1.5 M GENİŞLİĞİNDE ISITMA TESİSLERİNE AİT KANAL GEÇİRMEK İÇİN 49 YIL SÜRE İLE 7.717.500 TL BEDELLE İRTİFAK HAKKI TESİSİ.(Şablon: Diğer İrtifak Hakkı)		Beşiktaş 1.Bölge(Kapatildi) - 14-10-1987 00:00 - 6430	-

Irtifak	C M: BU PARSEL ALEYHİNE PROJEDE BELİRTİLEN İHTİYAÇ FAZLASI OTOPARKTAN FAYDALANMAK ÜZERE 1410 ADA 1 PARSEL MALİKLERİ LEHİNE ŞAHSİ İRTİFAK HAKKI.(Şablon: Diğer İrtifak Hakkı)		Beşiktaş 1.Bölge(Kapatildi) - 26-02-1992 00:00 - 784	-
Beyan	Yönetim Planı Değişikliği : 10.11.2009(Şablon: Yönetim Planının Belirtilmesi)		Beşiktaş 1.Bölge(Kapatildi) - 07-12-2009 10:02 - 11390	-
Irtifak	A H: BU PARSEL LEHİNE 1408 ADA 1 PARSEL ALEYHİNE MERKEZİ ISITMA TESİSLERİNDEN YARARLANMAK İÇİN İRTİFAK HAKKI TESİSİ. (Şablon: Geçit Hakkı)		Beşiktaş 1.Bölge(Kapatildi) - 14-10-1987 00:00 - 6430	-
Beyan	YÖNETİM PLANI: 11/04/1990(Şablon: Yönetim Planının Belirtilmesi)		-	-

MÜLKİYET BİLGİLERİ

(Hisse) Sistem No	Malik	El Birliği No	Hisse Pay/ Payda	Metrekare	Toplam Metrekare	Edinme Sebebi-Tarih-Yevmiye	Terkin Sebebi-Tarih-Yevmiye
55820625	(SN:6876823) ALARKO GAYRİMENKUL YATIRIM ORTAKLIĞI ANONİM ŞİRKETİ V	-	1/1	0.00	0.00	Satış 31-12-2004 9897	-

Kayı Oluşturan: OZAN KOLCUOĞLU

Makbuz No	Dekont No	Başvuru No
181621284986	20211118-1753-F01705	28498

TAPU KAYIT BİLGİSİ

Zemin Tipi:	KatMulkiyeti	Ada/Parsel:	1411/1
Taşınmaz Kimlik No:	24660916	AT Yüzölçümü(m2):	4233.00
İl/ilçe:	İSTANBUL/BEŞİKTAŞ	Bağımsız Bölüm Nitelik:	ASMA KATLI DÜKKAN
Kurum Adı:	Beşiktaş	Bağımsız Bölüm Brüt Yüzölçümü:	
Mahalle/Köy Adı:	RUMELİ HİSARI	Bağımsız Bölüm Net Yüzölçümü:	
Mevkii:	-	Blok/Kat/Giriş/BBNo:	F-2/1//8
Cilt/Sayfa No:	80/7811	Arsa Pay/Payda:	65/2600
Kayıt Durum:	Aktif	Ana Taşınmaz Nitelik:	ÜÇER KATLI DÖRT ADET KARGİR BİNA

TAŞINMAZA AİT ŞERH BEYAN İRTİFAK BİLGİLERİ

Ş/B/İ	Açıklama	Malik/Lehtar	Tesis Kurum Tarih-Yevmiye	Terkin Sebebi-Tarih-Yevmiye
Irtifak	B H: EKİLİ HARİTADA İŞARETLİ KISIMLARDA 1.5 M GENİŞLİĞİNDE ISITMA TESİSLERİNE AİT KANAL GEÇİRMEK İÇİN 49 YIL SÜRE İLE 7.717.500 TL BEDELLE İRTİFAK HAKKI TESİSİ.(Şablon: Diğer İrtifak Hakkı)		Beşiktaş 1.Bölge(Kapatildi) - 14-10-1987 00:00 - 6430	-

Irtifak	C M: BU PARSEL ALEYHİNE PROJEDE BELİRTİLEN İHTİYAÇ FAZLASI OTOPARKTAN FAYDALANMAK ÜZERE 1410 ADA 1 PARSEL MALİKLERİ LEHİNE ŞAHSİ İRTİFAK HAKKI.(Şablon: Diğer İrtifak Hakkı)		Beşiktaş 1.Bölge(Kapatildi) - 26-02-1992 00:00 - 784	-
Beyan	Yönetim Planı Değişikliği : 10.11.2009(Şablon: Yönetim Planının Belirtilmesi)		Beşiktaş 1.Bölge(Kapatildi) - 07-12-2009 10:02 - 11390	-
Irtifak	A H: BU PARSEL LEHİNE 1408 ADA 1 PARSEL ALEYHİNE MERKEZİ ISITMA TESİSLERİNDEN YARARLANMAK İÇİN İRTİFAK HAKKI TESİSİ. (Şablon: Geçit Hakkı)		Beşiktaş 1.Bölge(Kapatildi) - 14-10-1987 00:00 - 6430	-
Beyan	YÖNETİM PLANI: 11/04/1990(Şablon: Yönetim Planının Belirtilmesi)		-	-

MÜLKİYET BİLGİLERİ

(Hisse) Sistem No	Malik	El Birliği No	Hisse Pay/ Payda	Metrekare	Toplam Metrekare	Edinme Sebebi-Tarih-Yevmiye	Terkin Sebebi-Tarih-Yevmiye
55820626	(SN:6876823) ALARKO GAYRİMENKUL YATIRIM ORTAKLIĞI ANONİM ŞİRKETİ V	-	1/1	0.00	0.00	Satış 31-12-2004 9897	-

Kayıd Oluşturan: OZAN KOLCUOĞLU

Makbuz No	Dekont No	Başvuru No
181621284986	20211118-1753-F01705	28498

TAPU KAYIT BİLGİSİ

Zemin Tipi:	KatMulkiyeti	Ada/Parsel:	1411/1
Taşınmaz Kimlik No:	24660919	AT Yüzölçüm(m2):	4233.00
İl/İlçe:	İSTANBUL/BEŞİKTAŞ	Bağımsız Bölüm Nitelik:	ASMA KATLI DÜKKAN
Kurum Adı:	Beşiktaş	Bağımsız Bölüm Brüt Yüzölçümü:	
Mahalle/Köy Adı:	RUMELİ HİSARI	Bağımsız Bölüm Net Yüzölçümü:	
Mevkii:	-	Blok/Kat/Giriş/BBNo:	F-2/1//11
Cilt/Sayfa No:	80/7814	Arsa Pay/Payda:	40/2600
Kayıt Durum:	Aktif	Ana Taşınmaz Nitelik:	ÜÇER KATLI DÖRT ADET KARGİR BİNA

TAŞINMAZA AİT ŞERH BEYAN İRTİFAK BİLGİLERİ

Ş/B/İ	Açıklama	Malik/Lehtar	Tesis Kurum Tarih-Yevmiye	Terkin Sebebi-Tarih-Yevmiye
Irtifak	B H: EKLİ HARİTADA İŞARETLİ KISIMLARDA 1.5 M GENİŞLİĞİNDE ISITMA TESİSLERİNE AİT KANAL GEÇİRMEK İÇİN 49 YIL SÜRE İLE 7.717.500 TL BEDELLE İRTİFAK HAKKI TESİSİ.(Şablon: Diğer İrtifak Hakkı)		Beşiktaş 1.Bölge(Kapatildi) - 14-10-1987 00:00 - 6430	-

İrtifak	C M: BU PARSEL ALEYHİNE PROJEDE BELİRTİLEN İHTİYAÇ FAZLASI OTOPARKTAN FAYDALANMAK ÜZERE 1410 ADA 1 PARSEL MALİKLERİ LEHİNE ŞAHSİ İRTİFAK HAKKI.(Şablon: Diğer İrtifak Hakkı)		Beşiktaş 1.Bölge(Kapatildi) - 26-02-1992 00:00 - 784	-
Beyan	Yönetim Planı Değişikliği : 10.11.2009(Şablon: Yönetim Planının Belirtilmesi)		Beşiktaş 1.Bölge(Kapatildi) - 07-12-2009 10:02 - 11390	-
İrtifak	A H: BU PARSEL LEHİNE 1408 ADA 1 PARSEL ALEYHİNE MERKEZİ ISITMA TESİSLERİNDEN YARARLANMAK İÇİN İRTİFAK HAKKI TESİSİ. (Şablon: Geçit Hakkı)		Beşiktaş 1.Bölge(Kapatildi) - 14-10-1987 00:00 - 6430	-
Beyan	YÖNETİM PLANI: 11/04/1990(Şablon: Yönetim Planının Belirtilmesi)		-	-

MÜLKİYET BİLGİLERİ

(Hisse) Sistem No	Malik	El Birliği No	Hisse Pay/ Payda	Metrekare	Toplam Metrekare	Edinme Sebebi-Tarih-Yevmiye	Terkin Sebebi-Tarih-Yevmiye
55820629	(SN:6876823) ALARKO GAYRİMENKUL YATIRIM ORTAKLIĞI ANONİM ŞİRKETİ V	-	1/1	0.00	0.00	Satış 31-12-2004 9897	-

Kayı Oluşturan: OZAN KOLCUOĞLU

Makbuz No	Dekont No	Başvuru No
181621284986	20211118-1753-F01705	28498

TAPU KAYIT BİLGİSİ

Zemin Tipi:	KatMülkiyeti	Ada/Parsel:	1411/1
Taşınmaz Kimlik No:	24660920	AT Yüzölçüm(m2):	4233.00
İl/İlçe:	İSTANBUL/BEŞİKTAŞ	Bağımsız Bölüm Nitelik:	ASMA KATLI DÜKKAN
Kurum Adı:	Beşiktaş	Bağımsız Bölüm Brüt Yüzölçümü:	
Mahalle/Köy Adı:	RUMELİ HİSARI	Bağımsız Bölüm Net Yüzölçümü:	
Mevkii:	-	Blok/Kat/Giriş/BBNo:	F-2/1//12
Cilt/Sayfa No:	80/7815	Arsa Pay/Payda:	40/2600
Kayıt Durum:	Aktif	Ana Taşınmaz Nitelik:	ÜÇER KATLI DÖRT ADET KARGİR BİNA

TAŞINMAZA AİT ŞERH BEYAN İRTİFAK BİLGİLERİ

Ş/B/İ	Açıklama	Malik/Lehtar	Tesis Kurum Tarih-Yevmiye	Terkin Sebebi-Tarih-Yevmiye
İrtifak	B H: EKLİ HARİTADA İŞARETLİ KISIMLARDA 1.5 M GENİŞLİĞİNDE ISITMA TESİSLERİNE AİT KANAL GEÇİRMEK İÇİN 49 YIL SÜRE İLE 7.717.500 TL BEDELLE İRTİFAK HAKKI TESİSİ.(Şablon: Diğer İrtifak Hakkı)		Beşiktaş 1.Bölge(Kapatildi) - 14-10-1987 00:00 - 6430	-

İrtifak	C M: BU PARSEL ALEYHİNE PROJEDE BELİRTİLEN İHTİYAÇ FAZLASI OTOPARKTAN FAYDALANMAK ÜZERE 1410 ADA 1 PARSEL MALİKLERİ LEHİNE ŞAHSİ İRTİFAK HAKKI.(Şablon: Diğer İrtifak Hakkı)		Beşiktaş 1.Bölge(Kapatildi) - 26-02-1992 00:00 - 784	-
Beyan	Yönetim Planı Değişikliği : 10.11.2009(Şablon: Yönetim Planının Belirtilmesi)		Beşiktaş 1.Bölge(Kapatildi) - 07-12-2009 10:02 - 11390	-
İrtifak	A H: BU PARSEL LEHİNE 1408 ADA 1 PARSEL ALEYHİNE MERKEZİ ISITMA TESİSLERİNDEN YARARLANMAK İÇİN İRTİFAK HAKKI TESİSİ. (Şablon: Geçit Hakkı)		Beşiktaş 1.Bölge(Kapatildi) - 14-10-1987 00:00 - 6430	-
Beyan	YÖNETİM PLANI: 11/04/1990(Şablon: Yönetim Planının Belirtilmesi)		-	-

MÜLKİYET BİLGİLERİ

(Hisse) Sistem No	Malik	El Birliği No	Hisse Pay/ Payda	Metrekare	Toplam Metrekare	Edinme Sebebi-Tarih-Yevmiye	Terkin Sebebi-Tarih-Yevmiye
55820630	(SN:6876823) ALARKO GAYRİMENKUL YATIRIM ORTAKLIĞI ANONİM ŞİRKETİ V	-	1/1	0.00	0.00	Satış 31-12-2004 9897	-

Kayıd Oluşturan: OZAN KOLCUOĞLU

Makbuz No	Dekont No	Başvuru No
181621284986	20211118-1753-F01705	28498

TAPU KAYIT BİLGİSİ

Zemin Tipi:	KatMülkiyeti	Ada/Parsel:	1411/1
Taşınmaz Kimlik No:	24660921	AT Yüzölçüm(m2):	4233.00
İl/İlçe:	İSTANBUL/BEŞİKTAŞ	Bağımsız Bölüm Nitelik:	ASMA KATLI DÜKKAN
Kurum Adı:	Beşiktaş	Bağımsız Bölüm Brüt Yüzölçümü:	
Mahalle/Köy Adı:	RUMELİ HISARI	Bağımsız Bölüm Net Yüzölçümü:	
Mevkii:	-	Blok/Kat/Giriş/BBNo:	F-2/1//13
Cilt/Sayfa No:	80/7816	Arsa Pay/Payda:	40/2600
Kayıt Durum:	Aktif	Ana Taşınmaz Nitelik:	ÜÇER KATLI DÖRT ADET KARGİR BİNA

TAŞINMAZA AİT ŞERH BEYAN İRTİFAK BİLGİLERİ

Ş/B/İ	Açıklama	Malik/Lehtar	Tesis Kurum Tarih-Yevmiye	Terkin Sebebi-Tarih-Yevmiye
İrtifak	B H: EKLİ HARİTADA İŞARETLİ KISIMLARDA 1.5 M GENİŞLİĞİNDE ISITMA TESİSLERİNE AİT KANAL GEÇİRMEK İÇİN 49 YIL SÜRE İLE 7.717.500 TL BEDELLE İRTİFAK HAKKI TESİSİ.(Şablon: Diğer İrtifak Hakkı)		Beşiktaş 1.Bölge(Kapatildi) - 14-10-1987 00:00 - 6430	-

İrtifak	C M: BU PARSEL ALEYHİNE PROJEDE BELİRTİLEN İHTİYAÇ FAZLASI OTOPARKTAN FAYDALANMAK ÜZERE 1410 ADA 1 PARSEL MALİKLERİ LEHİNE ŞAHSİ İRTİFAK HAKKI.(Şablon: Diğer İrtifak Hakkı)		Beşiktaş 1.Bölge(Kapatildi) - 26-02-1992 00:00 - 784	-
Beyan	Yönetim Planı Değişikliği : 10.11.2009(Şablon: Yönetim Planının Belirtilmesi)		Beşiktaş 1.Bölge(Kapatildi) - 07-12-2009 10:02 - 11390	-
İrtifak	A H: BU PARSEL LEHİNE 1408 ADA 1 PARSEL ALEYHİNE MERKEZİ ISITMA TESİSLERİNDEN YARARLANMAK İÇİN İRTİFAK HAKKI TESİSİ. (Şablon: Geçit Hakkı)		Beşiktaş 1.Bölge(Kapatildi) - 14-10-1987 00:00 - 6430	-
Beyan	YÖNETİM PLANI: 11/04/1990(Şablon: Yönetim Planının Belirtilmesi)		-	-

MÜLKİYET BİLGİLERİ

(Hisse) Sistem No	Malik	El Birliği No	Hisse Pay/ Payda	Metrekare	Toplam Metrekare	Edinme Sebebi-Tarih-Yevmiye	Terkin Sebebi-Tarih-Yevmiye
55820631	(SN:6876823) ALARKO GAYRİMENKUL YATIRIM ORTAKLIĞI ANONİM ŞİRKETİ V	-	1/1	0.00	0.00	Satış 31-12-2004 9897	-

Kayı Oluşturan: OZAN KOLCUOĞLU

Makbuz No	Dekont No	Başvuru No
181621284986	20211118-1753-F01705	28498

TAPU KAYIT BİLGİSİ

Zemin Tipi:	KatMulkiyeti	Ada/Parsel:	1411/1
Taşınmaz Kimlik No:	24660922	AT Yüzölçümü(m2):	4233.00
İl/İlçe:	İSTANBUL/BEŞİKTAŞ	Bağımsız Bölüm Nitelik:	ASMA KATLI DÜKKAN
Kurum Adı:	Beşiktaş	Bağımsız Bölüm Brüt Yüzölçümü:	
Mahalle/Köy Adı:	RUMELİ HİSARI	Bağımsız Bölüm Net Yüzölçümü:	
Mevkii:	-	Blok/Kat/Giriş/BBNo:	F-2/1//14
Cilt/Sayfa No:	80/7817	Arsa Pay/Payda:	40/2600
Kayıt Durum:	Aktif	Ana Taşınmaz Nitelik:	ÜÇER KATLI DÖRT ADET KARGİR BINA

TAŞINMAZA AİT ŞERH BEYAN İRTİFAK BİLGİLERİ

Ş/B/İ	Açıklama	Malik/Lehtar	Tesis Kurum Tarih-Yevmiye	Terkin Sebebi-Tarih-Yevmiye
İrtifak	B H: EKLİ HARİTADA İŞARETLİ KISIMLARDA 1.5 M GENİŞLİĞİNDE ISITMA TESİSLERİNE AİT KANAL GEÇİRMEK İÇİN 49 YIL SÜRE İLE 7.717.500 TL BEDELLE İRTİFAK HAKKI TESİSİ.(Şablon: Diğer İrtifak Hakkı)		Beşiktaş 1.Bölge(Kapatildi) - 14-10-1987 00:00 - 6430	-

İrtifak	C M: BU PARSEL ALEYHİNE PROJEDE BELİRTİLEN İHTİYAÇ FAZLASI OTOPARKTAN FAYDALANMAK ÜZERE 1410 ADA 1 PARSEL MALİKLERİ LEHİNE ŞAHSİ İRTİFAK HAKKI.(Şablon: Diğer İrtifak Hakkı)		Beşiktaş 1.Bölge(Kapatildi) - 26-02-1992 00:00 - 784	-
Beyan	Yönetim Planı Değişikliği : 10.11.2009(Şablon: Yönetim Planının Belirtilmesi)		Beşiktaş 1.Bölge(Kapatildi) - 07-12-2009 10:02 - 11390	-
İrtifak	A H: BU PARSEL LEHİNE 1408 ADA 1 PARSEL ALEYHİNE MERKEZİ ISITMA TESİSLERİNDEN YARARLANMAK İÇİN İRTİFAK HAKKI TESİSİ. (Şablon: Geçit Hakkı)		Beşiktaş 1.Bölge(Kapatildi) - 14-10-1987 00:00 - 6430	-
Beyan	YÖNETİM PLANI: 11/04/1990(Şablon: Yönetim Planının Belirtilmesi)		-	-

MÜLKİYET BİLGİLERİ

(Hisse) Sistem No	Malik	Ei Birliği No	Hisse Pay/ Payda	Metrekare	Toplam Metrekare	Edinme Sebebi-Tarih-Yevmiye	Terkin Sebebi-Tarih-Yevmiye
55820632	(SN:6876823) ALARKO GAYRİMENKUL YATIRIM ORTAKLIĞI ANONİM ŞİRKETİ V	-	1/1	0.00	0.00	Satış 31-12-2004 9897	-

Kaydı Oluşturan: OZAN KOLCUOĞLU

Makbuz No	Dekont No	Başvuru No
181621284986	20211118-1753-F01705	28498

TAPU KAYIT BİLGİSİ

Zemin Tipi:	KatMulkiyeti	Ada/Parsel:	1411/1
Taşınmaz Kimlik No:	24660923	AT Yüzölçüm(m2):	4233.00
İl/İlçe:	İSTANBUL/BEŞİKTAŞ	Bağımsız Bölüm Nitelik:	ASMA KATLI DÜKKAN
Kurum Adı:	Beşiktaş	Bağımsız Bölüm Brüt Yüzölçümü:	
Mahalle/Köy Adı:	RUMELİ HİSARI	Bağımsız Bölüm Net Yüzölçümü:	
Mevkii:	-	Blok/Kat/Giriş/BBNo:	F-2/1//15
Cilt/Sayfa No:	80/7818	Arsa Pay/Payda:	65/2600
Kayıt Durum:	Aktif	Ana Taşınmaz Nitelik:	ÜÇER KATLI DÖRT ADET KARGİR BİNA

TAŞINMAZA AİT ŞERH BEYAN İRTİFAK BİLGİLERİ

Ş/B/İ	Açıklama	Malik/Lehtar	Tesis Kurum Tarih-Yevmiye	Terkin Sebebi-Tarih-Yevmiye
İrtifak	B H: EKLİ HARİTADA İŞARETLİ KISIMLARDA 1.5 M GENİŞLİĞİNDE ISITMA TESİSLERİNE AİT KANAL GEÇİRMEK İÇİN 49 YIL SÜRE İLE 7.717.500 TL BEDELLE İRTİFAK HAKKI TESİSİ.(Şablon: Diğer İrtifak Hakkı)		Beşiktaş 1.Bölge(Kapatildi) - 14-10-1987 00:00 - 6430	-

İrtifak	C M: BU PARSEL ALEYHİNE PROJEDE BELİRTİLEN İHTİYAÇ FAZLASI OTOPARKTAN FAYDALANMAK ÜZERE 1410 ADA 1 PARSEL MALİKLERİ LEHİNE ŞAHSİ İRTİFAK HAKKI.(Şablon: Diğer İrtifak Hakkı)		Beşiktaş 1.Bölge(Kapatildi) - 26-02-1992 00:00 - 784	-
Beyan	Yönetim Planı Değişikliği : 10.11.2009(Şablon: Yönetim Planının Belirtilmesi)		Beşiktaş 1.Bölge(Kapatildi) - 07-12-2009 10:02 - 11390	-
İrtifak	A H: BU PARSEL LEHİNE 1408 ADA 1 PARSEL ALEYHİNE MERKEZİ ISITMA TESİSLERİNDEN YARARLANMAK İÇİN İRTİFAK HAKKI TESİSİ. (Şablon: Geçit Hakkı)		Beşiktaş 1.Bölge(Kapatildi) - 14-10-1987 00:00 - 6430	-
Beyan	YÖNETİM PLANI: 11/04/1990(Şablon: Yönetim Planının Belirtilmesi)		-	-

MÜLKİYET BİLGİLERİ

(Hisse) Sistem No	Malik	El Birliği No	Hisse Pay/ Payda	Metrekare	Toplam Metrekare	Edinme Sebebi-Tarih-Yevmiye	Terkin Sebebi-Tarih-Yevmiye
55820633	(SN:6876823) ALARKO GAYRİMENKUL YATIRIM ORTAKLIĞI ANONİM ŞİRKETİ V	-	1/1	0.00	0.00	Satış 31-12-2004 9897	-

Kayıd Oluşturan: OZAN KOLCUOĞLU

Makbuz No	Dekont No	Başvuru No
181621284986	20211118-1753-F01705	28498

TAPU KAYIT BİLGİSİ

Zemin Tipi:	KatMulkıyeti	Ada/Parsel:	1411/1
Taşınmaz Kimlik No:	24660924	AT Yüzölçüm(m2):	4233.00
İl/İlçe:	İSTANBUL/BEŞİKTAŞ	Bağımsız Bölüm Nitelik:	ASMA KATLI DÜKKAN
Kurum Adı:	Beşiktaş	Bağımsız Bölüm Brüt Yüzölçümü:	
Mahalle/Köy Adı:	RUMELİ HİSARI	Bağımsız Bölüm Net Yüzölçümü:	
Mevkii:	-	Blok/Kat/Giriş/BBNo:	F-2/1//16
Cilt/Sayfa No:	80/7819	Arsa Pay/Payda:	65/2600
Kayıt Durum:	Aktif	Ana Taşınmaz Nitelik:	ÜÇER KATLI DÖRT ADET KARGİR BİNA

TAŞINMAZA AİT ŞERH BEYAN İRTİFAK BİLGİLERİ

Ş/B/İ	Açıklama	Malik/Lehtar	Tesis Kurum Tarih-Yevmiye	Terkin Sebebi-Tarih-Yevmiye
İrtifak	B H: EKLI HARİTADA İŞARETLİ KISIMLARDA 1.5 M GENİŞLİĞİNDE ISITMA TESİSLERİNE AİT KANAL GEÇİRMEK İÇİN 49 YIL SÜRE İLE 7.717.500 TL BEDELLE İRTİFAK HAKKI TESİSİ.(Şablon: Diğer İrtifak Hakkı)		Beşiktaş 1.Bölge(Kapatildi) - 14-10-1987 00:00 - 6430	-

İrtifak	C M: BU PARSEL ALEYHİNE PROJEDE BELİRTİLEN İHTİYAÇ FAZLASI OTOPARKTAN FAYDALANMAK ÜZERE 1410 ADA 1 PARSEL MALİKLERİ LEHİNE ŞAHSİ İRTİFAK HAKKI.(Şablon: Diğer İrtifak Hakkı)		Beşiktaş 1.Bölge(Kapatıldı) - 26-02-1992 00:00 - 784	-
Beyan	Yönetim Planı Değişikliği : 10.11.2009(Şablon: Yönetim Planının Belirtilmesi)		Beşiktaş 1.Bölge(Kapatıldı) - 07-12-2009 10:02 - 11390	-
İrtifak	A H: BU PARSEL LEHİNE 1408 ADA 1 PARSEL ALEYHİNE MERKEZİ ISITMA TESİSLERİNDEN YARARLANMAK İÇİN İRTİFAK HAKKI TESİSİ. (Şablon: Geçit Hakkı)		Beşiktaş 1.Bölge(Kapatıldı) - 14-10-1987 00:00 - 6430	-
Beyan	YÖNETİM PLANI: 11/04/1990(Şablon: Yönetim Planının Belirtilmesi)		-	-

MÜLKİYET BİLGİLERİ

(Hisse) Sistem No	Malik	El Birliği No	Hisse Pay/ Payda	Metrekare	Toplam Metrekare	Edinme Sebebi-Tarih-Yevmiye	Terkin Sebebi-Tarih-Yevmiye
55820634	(SN:6876823) ALARKO GAYRİMENKUL YATIRIM ORTAKLIĞI ANONİM ŞİRKETİ V	-	1/1	0.00	0.00	Satış 31-12-2004 9897	-

Kayıd Oluşturan: OZAN KOLCUOĞLU

Makbuz No	Dekont No	Başvuru No
181621284986	20211118-1753-F01705	28498

TAPU KAYIT BİLGİSİ

Zemin Tipi:	KatMulkiyeti	Ada/Parsel:	1411/1
Taşınmaz Kimlik No:	24660925	AT Yüzölçümü(m2):	4233.00
İl/İlçe:	İSTANBUL/BEŞİKTAŞ	Bağımsız Bölüm Nitelik:	ASMA KATLI DÜKKAN
Kurum Adı:	Beşiktaş	Bağımsız Bölüm Brüt Yüzölçümü:	
Mahalle/Köy Adı:	RUMELİ HİSARI	Bağımsız Bölüm Net Yüzölçümü:	
Mevkii:	-	Blok/Kat/Giriş/BBNo:	F3/1/1
Cilt/Sayfa No:	80/7820	Arsa Pay/Payda:	75/2600
Kayıt Durum:	Aktif	Ana Taşınmaz Nitelik:	ÜÇER KATLI DÖRT ADET KARGİR BİNA

TAŞINMAZA AİT ŞERH BEYAN İRTİFAK BİLGİLERİ

Ş/B/İ	Açıklama	Malik/Lehtar	Tesis Kurum Tarih-Yevmiye	Terkin Sebebi-Tarih-Yevmiye
İrtifak	B H: EKLI HARİTADA İŞARETLİ KISIMLARDA 1.5 M GENİŞLİĞİNDE ISITMA TESİSLERİNE AİT KANAL GEÇİRMEK İÇİN 49 YIL SÜRE İLE 7.717.500 TL BEDELLE İRTİFAK HAKKI TESİSİ.(Şablon: Diğer İrtifak Hakkı)		Beşiktaş 1.Bölge(Kapatıldı) - 14-10-1987 00:00 - 6430	-

İrtifak	C M: BU PARSEL ALEYHİNE PROJEDE BELİRTİLEN İHTİYAÇ FAZLASI OTOPARKTAN FAYDALANMAK ÜZERE 1410 ADA 1 PARSEL MALİKLERİ LEHİNE ŞAHSİ İRTİFAK HAKKI.(Şablon: Diğer İrtifak Hakkı)		Beşiktaş 1.Bölge(Kapatildi) - 26-02-1992 00:00 - 784	-
Beyan	Yönetim Planı Değişikliği : 10.11.2009(Şablon: Yönetim Planının Belirtilmesi)		Beşiktaş 1.Bölge(Kapatildi) - 07-12-2009 10:02 - 11390	-
İrtifak	A H: BU PARSEL LEHİNE 1408 ADA 1 PARSEL ALEYHİNE MERKEZİ ISITMA TESİSLERİNDEN YARARLANMAK İÇİN İRTİFAK HAKKI TESİSİ. (Şablon: Geçit Hakkı)		Beşiktaş 1.Bölge(Kapatildi) - 14-10-1987 00:00 - 6430	-
Beyan	YÖNETİM PLANI: 11/04/1990(Şablon: Yönetim Planının Belirtilmesi)		-	-

MÜLKİYET BİLGİLERİ

(Hisse) Sistem No	Malik	El Birliği No	Hisse Pay/ Payda	Metrekare	Toplam Metrekare	Edinme Sebebi-Tarih-Yevmiye	Terkin Sebebi-Tarih-Yevmiye
55820635	(SN:6876823) ALARKO GAYRİMENKUL YATIRIM ORTAKLIĞI ANONİM ŞİRKETİ V	-	1/1	0.00	0.00	Satış 31-12-2004 9897	-

Kayı Oluşturan: OZAN KOLCUOĞLU

Makbuz No	Dekont No	Başvuru No
181621284986	20211118-1753-F01705	28498

TAPU KAYIT BİLGİSİ

Zemin Tipi:	KatMulkiyeti	Ada/Parsel:	1411/1
Taşınmaz Kimlik No:	24660926	AT Yüzölçüm(m2):	4233.00
İl/İlçe:	İSTANBUL/BEŞİKTAŞ	Bağımsız Bölüm Nitelik:	AŞMA KATLI DÜKKAN
Kurum Adı:	Beşiktaş	Bağımsız Bölüm Brüt Yüzölçümü:	
Mahalle/Köy Adı:	RUMELİ HİSARI	Bağımsız Bölüm Net Yüzölçümü:	
Mevkii:	-	Blok/Kat/Giriş/BBNo:	F3/1//2
Cilt/Sayfa No:	80/7821	Arsa Pay/Payda:	40/2600
Kayıt Durum:	Aktif	Ana Taşınmaz Nitelik:	ÜÇER KATLI DÖRT ADET KARGİR BINA

TAŞINMAZA AİT ŞERH BEYAN İRTİFAK BİLGİLERİ

Ş/B/İ	Açıklama	Malik/Lehtar	Tesis Kurum Tarih-Yevmiye	Terkin Sebebi-Tarih-Yevmiye
İrtifak	B H: EKLI HARİTADA İŞARETLİ KISIMLARDA 1.5 M GENİŞLİĞİNDE ISITMA TESİSLERİNE AİT KANAL GEÇİRMEK İÇİN 49 YIL SÜRE İLE 7.717.500 TL BEDELLE İRTİFAK HAKKI TESİSİ.(Şablon: Diğer İrtifak Hakkı)		Beşiktaş 1.Bölge(Kapatildi) - 14-10-1987 00:00 - 6430	-

İrtifak	C M: BU PARSEL ALEYHİNE PROJEDE BELİRTİLEN İHTİYAÇ FAZLASI OTOPARKTAN FAYDALANMAK ÜZERE 1410 ADA 1 PARSEL MALİKLERİ LEHİNE ŞAHSİ İRTİFAK HAKKI.(Şablon: Diğer İrtifak Hakkı)		Beşiktaş 1.Bölge(Kapatildi) - 26-02-1992 00:00 - 784	-
Beyan	Yönetim Planı Değişikliği : 10.11.2009(Şablon: Yönetim Planının Belirtilmesi)		Beşiktaş 1.Bölge(Kapatildi) - 07-12-2009 10:02 - 11390	-
İrtifak	A H: BU PARSEL LEHİNE 1408 ADA 1 PARSEL ALEYHİNE MERKEZİ ISITMA TESİSLERİNDEN YARARLANMAK İÇİN İRTİFAK HAKKI TESİSİ. (Şablon: Geçit Hakkı)		Beşiktaş 1.Bölge(Kapatildi) - 14-10-1987 00:00 - 6430	-
Beyan	YÖNETİM PLANI: 11/04/1990(Şablon: Yönetim Planının Belirtilmesi)		-	-

MÜLKİYET BİLGİLERİ

(Hisse) Sistem No	Malik	El Birliği No	Hisse Pay/ Payda	Metrekare	Toplam Metrekare	Edinme Sebebi-Tarih-Yevmiye	Terkin Sebebi-Tarih-Yevmiye
55820636	(SN:6876823) ALARKO GAYRİMENKUL YATIRIM ORTAKLIĞI ANONİM ŞİRKETİ V	-	1/1	0.00	0.00	Satış 31-12-2004 9897	-

Kaydı Oluşturan: OZAN KOLCUOĞLU

Makbuz No	Dekont No	Başvuru No
181621284986	20211118-1753-F01705	28498

TAPU KAYIT BİLGİSİ

Zemin Tipi:	KatMulkiyeti	Ada/Parsel:	1411/1
Taşınmaz Kimlik No:	24660927	AT Yüzölçümü(m2):	4233.00
İl/İlçe:	İSTANBUL/BEŞİKTAŞ	Bağımsız Bölüm Nitelik:	ASMA KATLI DÜKKAN
Kurum Adı:	Beşiktaş	Bağımsız Bölüm Brüt Yüzölçümü:	
Mahalle/Köy Adı:	RUMELİ HISARI	Bağımsız Bölüm Net Yüzölçümü:	
Mevkii:	-	Blok/Kat/Giriş/BBNo:	F3/1//3
Cilt/Sayfa No:	80/7822	Arsa Pay/Payda:	40/2600
Kayıt Durum:	Aktif	Ana Taşınmaz Nitelik:	ÜÇER KATLI DÖRT ADET KARGİR BİNA

TAŞINMAZA AİT ŞERH BEYAN İRTİFAK BİLGİLERİ

Ş/B/İ	Açıklama	Malik/Lehtar	Tesis Kurum Tarih-Yevmiye	Terkin Sebebi-Tarih-Yevmiye
İrtifak	B H: EKİLİ HARİTADA İŞARETLİ KISIMLARDA 1.5 M GENİŞLİĞİNDE ISITMA TESİSLERİNE AİT KANAL GEÇİRMEK İÇİN 49 YIL SÜRE İLE 7.717.500 TL BEDELLE İRTİFAK HAKKI TESİSİ.(Şablon: Diğer İrtifak Hakkı)		Beşiktaş 1.Bölge(Kapatildi) - 14-10-1987 00:00 - 6430	-

İrtifak	C M: BU PARSEL ALEYHİNE PROJEDE BELİRTİLEN İHTİYAÇ FAZLASI OTOPARKTAN FAYDALANMAK ÜZERE 1410 ADA 1 PARSEL MALİKLERİ LEHİNE ŞAHSİ İRTİFAK HAKKI.(Şablon: Diğer İrtifak Hakkı)		Beşiktaş 1.Bölge(Kapatildi) - 26-02-1992 00:00 - 784	-
Beyan	Yönetim Planı Değişikliği : 10.11.2009(Şablon: Yönetim Planının Belirtilmesi)		Beşiktaş 1.Bölge(Kapatildi) - 07-12-2009 10:02 - 11390	-
İrtifak	A H: BU PARSEL LEHİNE 1408 ADA 1 PARSEL ALEYHİNE MERKEZİ ISITMA TESİSLERİNDEN YARARLANMAK İÇİN İRTİFAK HAKKI TESİSİ. (Şablon: Geçit Hakkı)		Beşiktaş 1.Bölge(Kapatildi) - 14-10-1987 00:00 - 6430	-
Beyan	YÖNETİM PLANI: 11/04/1990(Şablon: Yönetim Planının Belirtilmesi)		-	-

MÜLKİYET BİLGİLERİ

(Hisse) Sistem No	Malik	El Birliği No	Hisse Pay/ Payda	Metrekare	Toplam Metrekare	Edinme Sebebi-Tarih-Yevmiye	Terkin Sebebi-Tarih-Yevmiye
55820637	(SN:6876823) ALARKO GAYRİMENKUL YATIRIM ORTAKLIĞI ANONİM ŞİRKETİ V	-	1/1	0.00	0.00	Satış 31-12-2004 9897	-

Kayı Oluşturan: OZAN KOLCUOĞLU

Makbuz No	Dekont No	Başvuru No
181621284986	20211118-1753-F01705	28498

TAPU KAYIT BİLGİSİ

Zemin Tipi:	KatMulkiyeti	Ada/Parsel:	1411/1
Taşınmaz Kimlik No:	24660928	AT Yüzölçüm(m2):	4233.00
İl/İlçe:	İSTANBUL/BEŞİKTAŞ	Bağımsız Bölüm Nitelik:	ASMA KATLI DÜKKAN
Kurum Adı:	Beşiktaş	Bağımsız Bölüm Brüt Yüzölçümü:	
Mahalle/Köy Adı:	RUMELİ HISARI	Bağımsız Bölüm Net Yüzölçümü:	
Mevkii:	-	Blok/Kat/Giriş/BBNo:	F3/1//4
Cilt/Sayfa No:	80/7823	Arsa Pay/Payda:	40/2600
Kayıt Durum:	Aktif	Ana Taşınmaz Nitelik:	ÜÇER KATLI DÖRT ADET KARGIR BINA

TAŞINMAZA AİT ŞERH BEYAN İRTİFAK BİLGİLERİ

Ş/B/İ	Açıklama	Malik/Lehtar	Tesis Kurum Tarih-Yevmiye	Terkin Sebebi-Tarih-Yevmiye
İrtifak	B H: EKLİ HARİTADA İŞARETLİ KISIMLARDA 1.5 M GENİŞLİĞİNDE ISITMA TESİSLERİNE AİT KANAL GEÇİRMEK İÇİN 49 YIL SÜRE İLE 7.717.500 TL BEDELLE İRTİFAK HAKKI TESİSİ.(Şablon: Diğer İrtifak Hakkı)		Beşiktaş 1.Bölge(Kapatildi) - 14-10-1987 00:00 - 6430	-

İrtifak	C M: BU PARSEL ALEYHİNE PROJEDE BELİRTİLEN İHTİYAÇ FAZLASI OTOPARKTAN FAYDALANMAK ÜZERE 1410 ADA 1 PARSEL MALİKLERİ LEHİNE ŞAHSİ İRTİFAK HAKKI.(Şablon: Diğer İrtifak Hakkı)		Beşiktaş 1.Bölge(Kapatildi) - 26-02-1992 00:00 - 784	-
Beyan	Yönetim Planı Değişikliği : 10.11.2009(Şablon: Yönetim Planının Belirtilmesi)		Beşiktaş 1.Bölge(Kapatildi) - 07-12-2009 10:02 - 11390	-
İrtifak	A H: BU PARSEL LEHİNE 1408 ADA 1 PARSEL ALEYHİNE MERKEZİ ISITMA TESİSLERİNDEN YARARLANMAK İÇİN İRTİFAK HAKKI TESİSİ. (Şablon: Geçit Hakkı)		Beşiktaş 1.Bölge(Kapatildi) - 14-10-1987 00:00 - 6430	-
Beyan	YÖNETİM PLANI: 11/04/1990(Şablon: Yönetim Planının Belirtilmesi)		-	-

MÜLKİYET BİLGİLERİ

(Hisse) Sistem No	Malik	El Birliği No	Hisse Pay/ Payda	Metrekare	Toplam Metrekare	Edinme Sebebi-Tarih-Yevmiye	Terkin Sebebi-Tarih-Yevmiye
55820638	(SN:6876823) ALARKO GAYRİMENKUL YATIRIM ORTAKLIĞI ANONİM ŞİRKETİ V	-	1/1	0.00	0.00	Satış 31-12-2004 9897	-

Kaydı Oluşturan: OZAN KOLCUOĞLU

Makbuz No	Dekont No	Başvuru No
181621284986	20211118-1753-F01705	28498

TAPU KAYIT BİLGİSİ

Zemin Tipi:	KatMulkiyeti	Ada/Parsel:	1411/1
Taşınmaz Kimlik No:	24660929	AT Yüzölçümü(m2):	4233.00
İl/ilçe:	İSTANBUL/BEŞİKTAŞ	Bağımsız Bölüm Nitelik:	ASMA KATLI DÜKKAN
Kurum Adı:	Beşiktaş	Bağımsız Bölüm Brüt Yüzölçümü:	
Mahalle/Köy Adı:	RUMELİ HİSARI	Bağımsız Bölüm Net Yüzölçümü:	
Mevkii:	-	Blok/Kat/Giriş/BBNo:	F3/1//5
Cilt/Sayfa No:	80/7824	Arsa Pay/Payda:	40/2600
Kayıt Durum:	Aktif	Ana Taşınmaz Nitelik:	ÜÇER KATLI DÖRT ADET KARGİR BİNA

TAŞINMAZA AİT ŞERH BEYAN İRTİFAK BİLGİLERİ

Ş/B/İ	Açıklama	Malik/Lehtar	Tesis Kurum Tarih-Yevmiye	Terkin Sebebi-Tarih-Yevmiye
İrtifak	B H: EKLİ HARİTADA İŞARETLİ KISIMLARDA 1.5 M GENİŞLİĞİNDE ISITMA TESİSLERİNE AİT KANAL GEÇİRMEK İÇİN 49 YIL SÜRE İLE 7.717.500 TL BEDELLE İRTİFAK HAKKI TESİSİ.(Şablon: Diğer İrtifak Hakkı)		Beşiktaş 1.Bölge(Kapatildi) - 14-10-1987 00:00 - 6430	-

İrtifak	C M: BU PARSEL ALEYHİNE PROJEDE BELİRTİLEN İHTİYAÇ FAZLASI OTOPARKTAN FAYDALANMAK ÜZERE 1410 ADA 1 PARSEL MALİKLERİ LEHİNE ŞAHSİ İRTİFAK HAKKI.(Şablon: Diğer İrtifak Hakkı)		Beşiktaş 1.Bölge(Kapatildi) - 26-02-1992 00:00 - 784	-
Beyan	Yönetim Planı Değişikliği : 10.11.2009(Şablon: Yönetim Planının Belirtilmesi)		Beşiktaş 1.Bölge(Kapatildi) - 07-12-2009 10:02 - 11390	-
İrtifak	A H: BU PARSEL LEHİNE 1408 ADA 1 PARSEL ALEYHİNE MERKEZİ ISITMA TESİSLERİNDEN YARARLANMAK İÇİN İRTİFAK HAKKI TESİSİ.(Şablon: Geçit Hakkı)		Beşiktaş 1.Bölge(Kapatildi) - 14-10-1987 00:00 - 6430	-
Beyan	YÖNETİM PLANI: 11/04/1990(Şablon: Yönetim Planının Belirtilmesi)		-	-

MÜLKİYET BİLGİLERİ

(Hisse) Sistem No	Malik	El Birliği No	Hisse Pay/ Payda	Metrekare	Toplam Metrekare	Edinme Sebebi-Tarih-Yevmiye	Terkin Sebebi-Tarih-Yevmiye
55820639	(SN:6876823) ALARKO GAYRİMENKUL YATIRIM ORTAKLIĞI ANONİM ŞİRKETİ V	-	1/1	0.00	0.00	Satış 31-12-2004 9897	-

Kayıd Oluşturan: OZAN KOLCUOĞLU

Makbuz No	Dekont No	Başvuru No
181621284986	20211118-1753-F01705	28498

TAPU KAYIT BİLGİSİ

Zemin Tipi:	KatMülkiyeti	Ada/Parsel:	1411/1
Taşınmaz Kimlik No:	24660930	AT Yüzölçüm(m2):	4233.00
İl/İlçe:	İSTANBUL/BEŞİKTAŞ	Bağımsız Bölüm Nitelik:	ASMA KATLI DÜKKAN
Kurum Adı:	Beşiktaş	Bağımsız Bölüm Brüt Yüzölçümü:	
Mahalle/Köy Adı:	RUMELİ HİSARI	Bağımsız Bölüm Net Yüzölçümü:	
Mevkii:	-	Blok/Kat/Giriş/BBNo:	F3/1//6
Cilt/Sayfa No:	80/7825	Arsa Pay/Payda:	75/2600
Kayıt Durum:	Aktif	Ana Taşınmaz Nitelik:	ÜÇER KATLI DÖRT ADET KARGİR BİNA

TAŞINMAZA AİT ŞERH BEYAN İRTİFAK BİLGİLERİ

Ş/B/İ	Açıklama	Malik/Lehtar	Tesis Kurum Tarih-Yevmiye	Terkin Sebebi-Tarih-Yevmiye
İrtifak	B H: EKLİ HARİTADA İŞARETLİ KISIMLARDA 1.5 M GENİŞLİĞİNDE ISITMA TESİSLERİNE AİT KANAL GEÇİRMEK İÇİN 49 YIL SÜRE İLE 7.717.500 TL BEDELLE İRTİFAK HAKKI TESİSİ.(Şablon: Diğer İrtifak Hakkı)		Beşiktaş 1.Bölge(Kapatildi) - 14-10-1987 00:00 - 6430	-

İrtifak	C M: BU PARSEL ALEYHİNE PROJEDE BELİRTİLEN İHTİYAÇ FAZLASI OTOPARKTAN FAYDALANMAK ÜZERE 1410 ADA 1 PARSEL MALİKLERİ LEHİNE ŞAHSİ İRTİFAK HAKKI.(Şablon: Diğer İrtifak Hakkı)		Beşiktaş 1.Bölge(Kapatildi) - 26-02-1992 00:00 - 784	-
Beyan	Yönetim Planı Değişikliği : 10.11.2009(Şablon: Yönetim Planının Belirtilmesi)		Beşiktaş 1.Bölge(Kapatildi) - 07-12-2009 10:02 - 11390	-
İrtifak	A H: BU PARSEL LEHİNE 1408 ADA 1 PARSEL ALEYHİNE MERKEZİ ISITMA TESİSLERİNDEN YARARLANMAK İÇİN İRTİFAK HAKKI TESİSİ. (Şablon: Geçit Hakkı)		Beşiktaş 1.Bölge(Kapatildi) - 14-10-1987 00:00 - 6430	-
Beyan	YÖNETİM PLANI: 11/04/1990(Şablon: Yönetim Planının Belirtilmesi)		-	-

MÜLKİYET BİLGİLERİ

(Hisse) Sistem No	Malik	El Birliği No	Hisse Pay/ Payda	Metrekare	Toplam Metrekare	Edinme Sebebi-Tarih-Yevmiye	Terkin Sebebi-Tarih-Yevmiye
55820640	(SN:6876823) ALARKO GAYRİMENKUL YATIRIM ORTAKLIĞI ANONİM ŞİRKETİ V	-	1/1	0.00	0.00	Satış 31-12-2004 9897	-

Kayıd Oluşturan: OZAN KOLCUOĞLU

Makbuz No	Dekont No	Başvuru No
181621284986	20211118-1753-F01705	28498

TAPU KAYIT BİLGİSİ

Zemin Tipi:	KatMulkiyeti	Ada/Parsel:	1411/1
Taşınmaz Kimlik No:	24660931	AT Yüzölçüm(m2):	4233.00
İl/İlçe:	İSTANBUL/BEŞİKTAŞ	Bağımsız Bölüm Nitelik:	ASMA KATLI DÜKKAN
Kurum Adı:	Beşiktaş	Bağımsız Bölüm Brüt Yüzölçümü:	
Mahalle/Köy Adı:	RUMELİ HISARI	Bağımsız Bölüm Net Yüzölçümü:	
Mevkii:	-	Blok/Kat/Giriş/BBNo:	F3/1//7
Cilt/Sayfa No:	80/7826	Arsa Pay/Payda:	75/2600
Kayıt Durum:	Aktif	Ana Taşınmaz Nitelik:	ÜÇER KATLI DÖRT ADET KARGİR BİNA

TAŞINMAZA AİT ŞERH BEYAN İRTİFAK BİLGİLERİ

Ş/B/İ	Açıklama	Malik/Lehtar	Tesis Kurum Tarih-Yevmiye	Terkin Sebebi-Tarih-Yevmiye
İrtifak	B H: EKLİ HARİTADA İŞARETLİ KISIMLARDA 1.5 M GENİŞLİĞİNDE ISITMA TESİSLERİNE AİT KANAL GEÇİRMEK İÇİN 49 YIL SÜRE İLE 7.717.500 TL BEDELLE İRTİFAK HAKKI TESİSİ.(Şablon: Diğer İrtifak Hakkı)		Beşiktaş 1.Bölge(Kapatildi) - 14-10-1987 00:00 - 6430	-

İrtifak	C M: BU PARSEL ALEYHİNE PROJEDE BELİRTİLEN İHTİYAÇ FAZLASI OTOPARKTAN FAYDALANMAK ÜZERE 1410 ADA 1 PARSEL MALİKLERİ LEHİNE ŞAHSİ İRTİFAK HAKKI.(Şablon: Diğer İrtifak Hakkı)		Beşiktaş 1.Bölge(Kapatildi) - 26-02-1992 00:00 - 784	-
Beyan	Yönetim Planı Değişikliği : 10.11.2009(Şablon: Yönetim Planının Belirtilmesi)		Beşiktaş 1.Bölge(Kapatildi) - 07-12-2009 10:02 - 11390	-
İrtifak	A H: BU PARSEL LEHİNE 1408 ADA 1 PARSEL ALEYHİNE MERKEZİ ISITMA TESİSLERİNDEN YARARLANMAK İÇİN İRTİFAK HAKKI TESİSİ. (Şablon: Geçit Hakkı)		Beşiktaş 1.Bölge(Kapatildi) - 14-10-1987 00:00 - 6430	-
Beyan	YÖNETİM PLANI: 11/04/1990(Şablon: Yönetim Planının Belirtilmesi)		-	-

MÜLKİYET BİLGİLERİ

(Hisse) Sistem No	Malik	El Birliği No	Hisse Pay/ Payda	Metrekare	Toplam Metrekare	Edinme Sebebi-Tarih-Yevmiye	Terkin Sebebi-Tarih-Yevmiye
55820641	(SN:6876823) ALARKO GAYRİMENKUL YATIRIM ORTAKLIĞI ANONİM ŞİRKETİ V	-	1/1	0.00	0.00	Satış 31-12-2004 9897	-

Kayıd Oluşturan: OZAN KOLCUOĞLU

Makbuz No	Dekont No	Başvuru No
181621284986	20211118-1753-F01705	28498

TAPU KAYIT BİLGİSİ

Zemin Tipi:	KatMulkiyeti	Ada/Parsel:	1411/1
Taşınmaz Kimlik No:	24660932	AT Yüzölçüm(m2):	4233.00
İl/İlçe:	İSTANBUL/BEŞİKTAŞ	Bağımsız Bölüm Nitelik:	ASMA KATLI DÜKKAN
Kurum Adı:	Beşiktaş	Bağımsız Bölüm Brüt Yüzölçümü:	
Mahalle/Köy Adı:	RUMELİ HİSARI	Bağımsız Bölüm Net Yüzölçümü:	
Mevkii:	-	Blok/Kat/Giriş/BBNo:	F3/1//8
Cilt/Sayfa No:	80/7827	Arsa Pay/Payda:	40/2600
Kayıt Durum:	Aktif	Ana Taşınmaz Nitelik:	ÜÇER KATLI DÖRT ADET KARGİR BİNA

TAŞINMAZA AİT ŞERH BEYAN İRTİFAK BİLGİLERİ

Ş/B/İ	Açıklama	Malik/Lehtar	Tesis Kurum Tarih-Yevmiye	Terkin Sebebi-Tarih-Yevmiye
İrtifak	B H: EKLI HARİTADA İŞARETLİ KISIMLARDA 1.5 M GENİŞLİĞİNDE ISITMA TESİSLERİNE AİT KANAL GEÇİRMEK İÇİN 49 YIL SÜRE İLE 7.717.500 TL BEDELLE İRTİFAK HAKKI TESİSİ.(Şablon: Diğer İrtifak Hakkı)		Beşiktaş 1.Bölge(Kapatildi) - 14-10-1987 00:00 - 6430	-

İrtifak	C M: BU PARSEL ALEYHİNE PROJEDE BELİRTİLEN İHTİYAÇ FAZLASI OTOPARKTAN FAYDALANMAK ÜZERE 1410 ADA 1 PARSEL MALİKLERİ LEHİNE ŞAHSİ İRTİFAK HAKKI.(Şablon: Diğer İrtifak Hakkı)		Beşiktaş 1.Bölge(Kapatıldı) - 26-02-1992 00:00 - 784	-
Beyan	Yönetim Planı Değişikliği : 10.11.2009(Şablon: Yönetim Planının Belirtilmesi)		Beşiktaş 1.Bölge(Kapatıldı) - 07-12-2009 10:02 - 11390	-
İrtifak	A H: BU PARSEL LEHİNE 1408 ADA 1 PARSEL ALEYHİNE MERKEZİ ISITMA TESİSLERİNDEN YARARLANMAK İÇİN İRTİFAK HAKKI TESİSİ. (Şablon: Geçit Hakkı)		Beşiktaş 1.Bölge(Kapatıldı) - 14-10-1987 00:00 - 6430	-
Beyan	YÖNETİM PLANI: 11/04/1990(Şablon: Yönetim Planının Belirtilmesi)		-	-

MÜLKİYET BİLGİLERİ

(Hisse) Sistem No	Malik	El Birliği No	Hisse Pay/ Payda	Metrekare	Toplam Metrekare	Edinme Sebebi-Tarih-Yevmiye	Terkin Sebebi-Tarih-Yevmiye
55820642	(SN:6876823) ALARKO GAYRİMENKUL YATIRIM ORTAKLIĞI ANONİM ŞİRKETİ V	-	1/1	0.00	0.00	Satış 31-12-2004 9897	-

Kayıd Oluşturan: OZAN KOLCUOĞLU

Makbuz No	Dekont No	Başvuru No
181621284986	20211118-1753-F01705	28498

TAPU KAYIT BİLGİSİ

Zemin Tipi:	KatMulkiyeti	Ada/Parsel:	1411/1
Taşınmaz Kimlik No:	24660933	AT Yüzölçüm(m2):	4233.00
İl/ilçe:	İSTANBUL/BEŞİKTAŞ	Bağımsız Bölüm Nitelik:	ASMA KATLI DÜKKAN
Kurum Adı:	Beşiktaş	Bağımsız Bölüm Brüt Yüzölçümü:	
Mahalle/Köy Adı:	RUMELİ HİSARI	Bağımsız Bölüm Net Yüzölçümü:	
Mevkii:	-	Blok/Kat/Giriş/BBNo:	F3/1//9
Cilt/Sayfa No:	80/7828	Arsa Pay/Payda:	40/2600
Kayıt Durum:	Aktif	Ana Taşınmaz Nitelik:	ÜÇER KATLI DÖRT ADET KARGİR BİNA

TAŞINMAZA AİT ŞERH BEYAN İRTİFAK BİLGİLERİ

Ş/B/İ	Açıklama	Malik/Lehtar	Tesis Kurum Tarih-Yevmiye	Terkin Sebebi-Tarih-Yevmiye
İrtifak	B H: EKLI HARİTADA İŞARETLİ KISIMLARDA 1.5 M GENİŞLİĞİNDE ISITMA TESİSLERİNE AİT KANAL GEÇİRMEK İÇİN 49 YIL SÜRE İLE 7.717.500 TL BEDELLE İRTİFAK HAKKI TESİSİ.(Şablon: Diğer İrtifak Hakkı)		Beşiktaş 1.Bölge(Kapatıldı) - 14-10-1987 00:00 - 6430	-

İrtifak	C M: BU PARSEL ALEYHİNE PROJEDE BELİRTİLEN İHTİYAÇ FAZLASI OTOPARKTAN FAYDALANMAK ÜZERE 1410 ADA 1 PARSEL MALİKLERİ LEHİNE ŞAHSİ İRTİFAK HAKKI. (Şablon: Diğer İrtifak Hakkı)		Beşiktaş 1.Bölge(Kapatildi) - 26-02-1992 00:00 - 784	-
Beyan	Yönetim Planı Değişikliği : 10.11.2009(Şablon: Yönetim Planının Belirtilmesi)		Beşiktaş 1.Bölge(Kapatildi) - 07-12-2009 10:02 - 11390	-
İrtifak	A H: BU PARSEL LEHİNE 1408 ADA 1 PARSEL ALEYHİNE MERKEZİ ISITMA TESİSLERİNDEN YARARLANMAK İÇİN İRTİFAK HAKKI TESİSİ. (Şablon: Geçit Hakkı)		Beşiktaş 1.Bölge(Kapatildi) - 14-10-1987 00:00 - 6430	-
Beyan	YÖNETİM PLANI: 11/04/1990(Şablon: Yönetim Planının Belirtilmesi)		-	-

MÜLKİYET BİLGİLERİ

(Hisse) Sistem No	Malik	El Birliği No	Hisse Pay/ Payda	Metrekare	Toplam Metrekare	Edinme Sebebi-Tarih-Yevmiye	Terkin Sebebi-Tarih-Yevmiye
55820643	(SN:6876823) ALARKO GAYRİMENKUL YATIRIM ORTAKLIĞI ANONİM ŞİRKETİ V	-	1/1	0.00	0.00	Satış 31-12-2004 9897	-

Kayı Oluşturan: OZAN KOLCUOĞLU

Makbuz No	Dekont No	Başvuru No
181621284986	20211118-1753-F01705	28498

TAPU KAYIT BİLGİSİ

Zemin Tipi:	KatMulkiyeti	Ada/Parsel:	1411/1
Taşınmaz Kimlik No:	24660934	AT Yüzölçüm(m2):	4233.00
İl/İlçe:	İSTANBUL/BEŞİKTAŞ	Bağımsız Bölüm Nitelik:	ASMA KATLI DÜKKAN
Kurum Adı:	Beşiktaş	Bağımsız Bölüm Brüt Yüzölçümü:	
Mahalle/Köy Adı:	RUMELİ HİSARI	Bağımsız Bölüm Net Yüzölçümü:	
Mevkii:	-	Blok/Kat/Giriş/BBNo:	F3/1//10
Cilt/Sayfa No:	80/7829	Arsa Pay/Payda:	40/2600
Kayıt Durum:	Aktif	Ana Taşınmaz Nitelik:	ÜÇER KATLI DÖRT ADET KARGİR BİNA

TAŞINMAZA AİT ŞERH BEYAN İRTİFAK BİLGİLERİ

Ş/B/İ	Açıklama	Malik/Lehtar	Tesis Kurum Tarih-Yevmiye	Terkin Sebebi-Tarih-Yevmiye
İrtifak	B H: EKİLİ HARİTADA İŞARETLİ KISIMLARDA 1.5 M GENİŞLİĞİNDE ISITMA TESİSLERİNE AİT KANAL GEÇİRMEK İÇİN 49 YIL SÜRE İLE 7.717.500 TL BEDELLE İRTİFAK HAKKI TESİSİ. (Şablon: Diğer İrtifak Hakkı)		Beşiktaş 1.Bölge(Kapatildi) - 14-10-1987 00:00 - 6430	-

İrtifak	C M: BU PARSEL ALEYHİNE PROJEDE BELİRTİLEN İHTİYAÇ FAZLASI OTOPARKTAN FAYDALANMAK ÜZERE 1410 ADA 1 PARSEL MALİKLERİ LEHİNE ŞAHSİ İRTİFAK HAKKI.(Şablon: Diğer İrtifak Hakkı)		Beşiktaş 1.Bölge(Kapatildi) - 26-02-1992 00:00 - 784	-
Beyan	Yönetim Planı Değişikliği : 10.11.2009(Şablon: Yönetim Planının Belirtilmesi)		Beşiktaş 1.Bölge(Kapatildi) - 07-12-2009 10:02 - 11390	-
İrtifak	A H: BU PARSEL LEHİNE 1408 ADA 1 PARSEL ALEYHİNE MERKEZİ ISITMA TESİSLERİNDEN YARARLANMAK İÇİN İRTİFAK HAKKI TESİSİ. (Şablon: Geçit Hakkı)		Beşiktaş 1.Bölge(Kapatildi) - 14-10-1987 00:00 - 6430	-
Beyan	YÖNETİM PLANI: 11/04/1990(Şablon: Yönetim Planının Belirtilmesi)		-	-

MÜLKİYET BİLGİLERİ

(Hisse) Sistem No	Malik	El Birliği No	Hisse Pay/ Payda	Metrekare	Toplam Metrekare	Edinme Sebebi-Tarih-Yevmiye	Terkin Sebebi-Tarih-Yevmiye
55820642	(SN:6876823) ALARKO GAYRİMENKUL YATIRIM ORTAKLIĞI ANONİM ŞİRKETİ V	-	1/1	0.00	0.00	Satış 31-12-2004 9897	-

Kayı Oluşturan: OZAN KOLCUOĞLU

Makbuz No	Dekont No	Başvuru No
181621284986	20211118-1753-F01705	28498

TAPU KAYIT BİLGİSİ

Zemin Tipi:	KatMulkiyeti	Ada/Parsel:	1411/1
Taşınmaz Kimlik No:	24660935	AT Yüzölçüm(m2):	4233.00
İl/İlçe:	İSTANBUL/BEŞİKTAŞ	Bağımsız Bölüm Nitelik:	ASMA KATLI DÜKKAN
Kurum Adı:	Beşiktaş	Bağımsız Bölüm Brüt Yüzölçümü:	
Mahalle/Köy Adı:	RUMELİ HİSARI	Bağımsız Bölüm Net Yüzölçümü:	
Mevkii:	-	Blok/Kat/Giriş/BBNo:	F3/1//11
Cilt/Sayfa No:	80/7830	Arsa Pay/Payda:	40/2600
Kayıt Durum:	Aktif	Ana Taşınmaz Nitelik:	ÜÇER KATLI DÖRT ADET KARGİR BİNA

TAŞINMAZA AİT ŞERH BEYAN İRTİFAK BİLGİLERİ

Ş/B/İ	Açıklama	Malik/Lehtar	Tesis Kurum Tarih-Yevmiye	Terkin Sebebi-Tarih-Yevmiye
İrtifak	B H: EKLİ HARİTADA İŞARETLİ KISIMLARDA 1.5 M GENİŞLİĞİNDE ISITMA TESİSLERİNE AİT KANAL GEÇİRMEK İÇİN 49 YIL SÜRE İLE 7.717.500 TL BEDELLE İRTİFAK HAKKI TESİSİ.(Şablon: Diğer İrtifak Hakkı)		Beşiktaş 1.Bölge(Kapatildi) - 14-10-1987 00:00 - 6430	-

Kayıd Oluşturan: OZAN KOLCUOĞLU

Makbuz No	Dekont No	Başvuru No
181621284986	20211118-1753-F01705	28498

TAPU KAYIT BİLGİSİ

Zemin Tipi:	KatMulkıyeti	Ada/Parsel:	1411/1
Taşınmaz Kimlik No:	24660936	AT Yüzölçüm(m2):	4233.00
İl/ilçe:	İSTANBUL/BEŞİKTAŞ	Bağımsız Bölüm Nitelik:	AŞMA KATLI DÜKKAN
Kurum Adı:	Beşiktaş	Bağımsız Bölüm Brüt Yüzölçümü:	
Mahalle/Köy Adı:	RUMELİ HİSARI	Bağımsız Bölüm Net Yüzölçümü:	
Mevkii:	-	Blok/Kat/Giriş/BBNo:	F3/1//12
Cilt/Sayfa No:	80/7831	Arsa Pay/Payda:	75/2600
Kayıt Durum:	Aktif	Ana Taşınmaz Nitelik:	ÜÇER KATLI DÖRT ADET KARGIR BİNA

TAŞINMAZA AİT ŞERH BEYAN İRTİFAK BİLGİLERİ

Ş/B/İ	Açıklama	Malik/Lehtar	Tesis Kurum Tarih-Yevmiye	Terkin Sebebi-Tarih-Yevmiye
İrtifak	B H: EKLİ HARİTADA İŞARETLİ KISIMLARDA 1.5 M GENİŞLİĞİNDE İSITMA TESİSLERİNE AİT KANAL GEÇİRMEK İÇİN 49 YIL SÜRE İLE 7.717.500 TL BEDELLE İRTİFAK HAKKI TESİSİ.(Şablon: Diğer İrtifak Hakkı)		Beşiktaş 1.Bölge(Kapatildi) - 14-10-1987 00:00 - 6430	-

İrtifak	C M: BU PARSEL ALEYHİNE PROJEDE BELİRTİLEN İHTİYAÇ FAZLASI OTOPARKTAN FAYDALANMAK ÜZERE 1410 ADA 1 PARSEL MALİKLERİ LEHİNE ŞAHSİ İRTİFAK HAKKI.(Şablon: Diğer İrtifak Hakkı)		Beşiktaş 1.Bölge(Kapatildi) - 26-02-1992 00:00 - 784	-
Beyan	Yönetim Planı Değişikliği : 10.11.2009(Şablon: Yönetim Planının Belirtilmesi)		Beşiktaş 1.Bölge(Kapatildi) - 07-12-2009 10:02 - 11390	-
İrtifak	A H: BU PARSEL LEHİNE 1408 ADA 1 PARSEL ALEYHİNE MERKEZİ İSITMA TESİSLERİNDEN YARARLANMAK İÇİN İRTİFAK HAKKI TESİSİ. (Şablon: Geçit Hakkı)		Beşiktaş 1.Bölge(Kapatildi) - 14-10-1987 00:00 - 6430	-
Beyan	YÖNETİM PLANI: 11/04/1990(Şablon: Yönetim Planının Belirtilmesi)		-	-

MÜLKİYET BİLGİLERİ

(Hisse) Sistem No	Malik	El Birliği No	Hisse Pay/Payda	Metrekare	Toplam Metrekare	Edinme Sebebi-Tarih-Yevmiye	Terkin Sebebi-Tarih-Yevmiye
55820646	(SN:6876823) ALARKO GAYRİMENKUL YATIRIM ORTAKLIĞI ANONİM ŞİRKETİ V	-	1/1	0.00	0.00	Satış 31-12-2004 9897	-

Kayıd Oluşturan: OZAN KOLCUOĞLU

Makbuz No	Dekont No	Başvuru No
181621284986	20211118-1753-F01705	28498

TAPU KAYIT BİLGİSİ

Zemin Tipi:	KatMulkıyeti	Ada/Parsel:	1411/1
Taşınmaz Kimlik No:	24660937	AT Yüzölçüm(m2):	4233.00
İl/ilçe:	İSTANBUL/BEŞİKTAŞ	Bağımsız Bölüm Nitelik:	ASMA KATLI DÜKKAN
Kurum Adı:	Beşiktaş	Bağımsız Bölüm Brüt Yüzölçümü:	
Mahalle/Köy Adı:	RUMELİ HİSARI	Bağımsız Bölüm Net Yüzölçümü:	
Mevkii:	-	Blok/Kat/Giriş/BBNo:	F-4/1//1
Cilt/Sayfa No:	80/7832	Arsa Pay/Payda:	40/2600
Kayıt Durum:	Aktif	Ana Taşınmaz Nitelik:	ÜÇER KATLI DÖRT ADET KARGİR BİNA

TAŞINMAZA AİT ŞERH BEYAN İRTİFAK BİLGİLERİ

Ş/B/İ	Açıklama	Malik/Lehtar	Tesis Kurum Tarih-Yevmiye	Terkin Sebebi-Tarih-Yevmiye
İrtifak	B H: EKLİ HARİTADA İŞARETLİ KISIMLARDA 1.5 M GENİŞLİĞİNDE ISITMA TESİSLERİNE AİT KANAL GEÇİRMEK İÇİN 49 YIL SÜRE İLE 7.717.500 TL BEDELLE İRTİFAK HAKKI TESİSİ.(Şablon: Diğer İrtifak Hakkı)		Beşiktaş 1.Bölge(Kapatildi) - 14-10-1987 00:00 - 6430	-

İrtifak	C M: BU PARSEL ALEYHİNE PROJEDE BELİRTİLEN İHTİYAÇ FAZLASI OTOPARKTAN FAYDALANMAK ÜZERE 1410 ADA 1 PARSEL MALİKLERİ LEHİNE ŞAHSİ İRTİFAK HAKKI.(Şablon: Diğer İrtifak Hakkı)		Beşiktaş 1.Bölge(Kapatildi) - 26-02-1992 00:00 - 784	-
Beyan	Yönetim Planı Değişikliği : 10.11.2009(Şablon: Yönetim Planının Belirtilmesi)		Beşiktaş 1.Bölge(Kapatildi) - 07-12-2009 10:02 - 11390	-
İrtifak	A H: BU PARSEL LEHİNE 1408 ADA 1 PARSEL ALEYHİNE MERKEZİ ISITMA TESİSLERİNDEN YARARLANMAK İÇİN İRTİFAK HAKKI TESİSİ.(Şablon: Geçit Hakkı)		Beşiktaş 1.Bölge(Kapatildi) - 14-10-1987 00:00 - 6430	-
Beyan	YÖNETİM PLANI: 11/04/1990(Şablon: Yönetim Planının Belirtilmesi)		-	-

MÜLKİYET BİLGİLERİ

(Hisse) Sistem No	Malik	El Birliği No	Hisse Pay/Payda	Metrekare	Toplam Metrekare	Edinme Sebebi-Tarih-Yevmiye	Terkin Sebebi-Tarih-Yevmiye
55820647	(SN:6876823) ALARKO GAYRİMENKUL YATIRIM ORTAKLIĞI ANONİM ŞİRKETİ V	-	1/1	0.00	0.00	Satış 31-12-2004 9897	-

Kayıd Oluşturan: OZAN KOLCUOĞLU

Makbuz No	Dekont No	Başvuru No
181621284986	20211118-1753-F01705	28498

TAPU KAYIT BİLGİSİ

Zemin Tipi:	KatMulkıyeti	Ada/Parsel:	1411/1
Taşınmaz Kimlik No:	24660938	AT Yüzölçüm(m2):	4233.00
İl/İlçe:	İSTANBUL/BEŞİKTAŞ	Bağımsız Bölüm Nitelik:	ASMA KATLI DÜKKAN
Kurum Adı:	Beşiktaş	Bağımsız Bölüm Brüt Yüzölçümü:	
Mahalle/Köy Adı:	RUMELİ HİSARI	Bağımsız Bölüm Net Yüzölçümü:	
Mevkii:	-	Blok/Kat/Giriş/BBNo:	F-4/1//2
Cilt/Sayfa No:	80/7833	Arsa Pay/Payda:	40/2600
Kayıt Durum:	Aktif	Ana Taşınmaz Nitelik:	ÜÇER KATLI DÖRT ADET KARGİR BINA

TAŞINMAZA AİT ŞERH BEYAN İRTİFAK BİLGİLERİ

Ş/B/İ	Açıklama	Malik/Lehtar	Tesis Kurum Tarih-Yevmiye	Terkin Sebebi-Tarih-Yevmiye
İrtifak	B H: EKLI HARİTADA İŞARETLİ KISIMLARDA 1.5 M GENİŞLİĞİNDE İSITMA TESİSLERİNE AİT KANAL GEÇİRMEK İÇİN 49 YIL SÜRE İLE 7.717.500 TL BEDELLE İRTİFAK HAKKI TESİSİ.(Şablon: Diğer İrtifak Hakkı)		Beşiktaş 1.Bölge(Kapatildi) - 14-10-1987 00:00 - 6430	-

İrtifak	C M: BU PARSEL ALEYHİNE PROJEDE BELİRTİLEN İHTİYAÇ FAZLASI OTOPARKTAN FAYDALANMAK ÜZERE 1410 ADA 1 PARSEL MALİKLERİ LEHİNE ŞAHSİ İRTİFAK HAKKI.(Şablon: Diğer İrtifak Hakkı)		Beşiktaş 1.Bölge(Kapatildi) - 26-02-1992 00:00 - 784	-
Beyan	Yönetim Planı Değişikliği : 10.11.2009(Şablon: Yönetim Planının Belirtilmesi)		Beşiktaş 1.Bölge(Kapatildi) - 07-12-2009 10:02 - 11390	-
İrtifak	A H: BU PARSEL LEHİNE 1408 ADA 1 PARSEL ALEYHİNE MERKEZİ İSITMA TESİSLERİNDEN YARARLANMAK İÇİN İRTİFAK HAKKI TESİSİ.(Şablon: Geçit Hakkı)		Beşiktaş 1.Bölge(Kapatildi) - 14-10-1987 00:00 - 6430	-
Beyan	YÖNETİM PLANI: 11/04/1990(Şablon: Yönetim Planının Belirtilmesi)		-	-

MÜLKİYET BİLGİLERİ

(Hisse) Sistem No	Malik	El Birliği No	Hisse Pay/Payda	Metrekare	Toplam Metrekare	Edinme Sebebi-Tarih-Yevmiye	Terkin Sebebi-Tarih-Yevmiye
55820648	(SN:6876823) ALARKO GAYRİMENKUL YATIRIM ORTAKLIĞI ANONİM ŞİRKETİ V	-	1/1	0.00	0.00	Satış 31-12-2004 9897	-

Kayıd Oluşturan: OZAN KOLCUOĞLU

Makbuz No	Dekont No	Başvuru No
181621284986	20211118-1753-F01705	28498

TAPU KAYIT BİLGİSİ

Zemin Tipi:	KatMulkıyeti	Ada/Parsel:	1411/1
Taşınmaz Kimlik No:	24660939	AT Yüzölçümü(m2):	4233.00
İl/İlçe:	İSTANBUL/BEŞİKTAŞ	Bağımsız Bölüm Nitelik:	ASMA KATLI DÜKKAN
Kurum Adı:	Beşiktaş	Bağımsız Bölüm Brüt Yüzölçümü:	
Mahalle/Köy Adı:	RUMELİ HISARI	Bağımsız Bölüm Net Yüzölçümü:	
Mevkii:	-	Blok/Kat/Giriş/BBNo:	F-4/1//3
Cilt/Sayfa No:	80/7834	Arsa Pay/Payda:	40/2600
Kayıt Durum:	Aktif	Ana Taşınmaz Nitelik:	ÜÇER KATLI DÖRT ADET KARGİR BİNA

TAŞINMAZA AİT ŞERH BEYAN İRTİFAK BİLGİLERİ

Ş/B/İ	Açıklama	Malik/Lehtar	Tesis Kurum Tarih-Yevmiye	Terkin Sebebi-Tarih-Yevmiye
İrtifak	B H: EKLI HARİTADA İŞARETLİ KISIMLARDA 1.5 M GENİŞLİĞİNDE İSİTMA TESİSLERİNE AİT KANAL GEÇİRMEK İÇİN 49 YIL SÜRE İLE 7.717.500 TL BEDELLE İRTİFAK HAKKI TESİSİ.(Şablon: Diğer İrtifak Hakkı)		Beşiktaş 1.Bölge(Kapatildi) - 14-10-1987 00:00 - 6430	-

İrtifak	C M: BU PARSEL ALEYHİNE PROJEDE BELİRTİLEN İHTİYAÇ FAZLASI OTOPARKTAN FAYDALANMAK ÜZERE 1410 ADA 1 PARSEL MALİKLERİ LEHİNE ŞAHSİ İRTİFAK HAKKI.(Şablon: Diğer İrtifak Hakkı)		Beşiktaş 1.Bölge(Kapatildi) - 26-02-1992 00:00 - 784	-
Beyan	Yönetim Planı Değişikliği : 10.11.2009(Şablon: Yönetim Planının Belirtilmesi)		Beşiktaş 1.Bölge(Kapatildi) - 07-12-2009 10:02 - 11390	-
İrtifak	A H: BU PARSEL LEHİNE 1408 ADA 1 PARSEL ALEYHİNE MERKEZİ İSİTMA TESİSLERİNDEN YARARLANMAK İÇİN İRTİFAK HAKKI TESİSİ.(Şablon: Geçit Hakkı)		Beşiktaş 1.Bölge(Kapatildi) - 14-10-1987 00:00 - 6430	-
Beyan	YÖNETİM PLANI: 11/04/1990(Şablon: Yönetim Planının Belirtilmesi)		-	-

MÜLKİYET BİLGİLERİ

(Hisse) Sistem No	Malik	El Birliği No	Hisse Pay/Payda	Metrekare	Toplam Metrekare	Edinme Sebebi-Tarih-Yevmiye	Terkin Sebebi-Tarih-Yevmiye
55820649	(SN:6876823) ALARKO GAYRİMENKUL YATIRIM ORTAKLIĞI ANONİM ŞİRKETİ V	-	1/1	0.00	0.00	Satış 31-12-2004 9897	-

Kayıd Oluşturan: OZAN KOLCUOĞLU

Makbuz No	Dekont No	Başvuru No
181621284986	20211118-1753-F01705	28498

TAPU KAYIT BİLGİSİ

Zemin Tipi:	KatMulkiyeti	Ada/Parsel:	1411/1
Taşınmaz Kimlik No:	24660940	AT Yüzölçüm(m2):	4233.00
İl/İlçe:	İSTANBUL/BEŞİKTAŞ	Bağımsız Bölüm Nitelik:	ASMA KATLI DÜKKAN
Kurum Adı:	Beşiktaş	Bağımsız Bölüm Brüt Yüzölçümü:	
Mahalle/Köy Adı:	RUMELİ HISARI	Bağımsız Bölüm Net Yüzölçümü:	
Mevkii:	-	Blok/Kat/Giriş/BBNo:	F-4/1//4
Cilt/Sayfa No:	80/7835	Arsa Pay/Payda:	40/2600
Kayıt Durum:	Aktif	Ana Taşınmaz Nitelik:	ÜÇER KATLI DÖRT ADET KARGİR BINA

TAŞINMAZA AİT ŞERH BEYAN İRTİFAK BİLGİLERİ

Ş/B/İ	Açıklama	Malik/Lehtar	Tesis Kurum Tarih-Yevmiye	Terkin Sebebi-Tarih-Yevmiye
İrtifak	B H: EKİLİ HARİTADA İŞARETLİ KISIMLARDA 1.5 M GENİŞLİĞİNDE İSITMA TESİSLERİNE AİT KANAL GEÇİRMEK İÇİN 49 YIL SÜRE İLE 7.717.500 TL BEDELLE İRTİFAK HAKKI TESİSİ.(Şablon: Diğer İrtifak Hakkı)		Beşiktaş 1.Bölge(Kapatildi) - 14-10-1987 00:00 - 6430	-

İrtifak	C M: BU PARSEL ALEYHİNE PROJEDE BELİRTİLEN İHTİYAÇ FAZLASI OTOPARKTAN FAYDALANMAK ÜZERE 1410 ADA 1 PARSEL MALİKLERİ LEHİNE ŞAHSİ İRTİFAK HAKKI.(Şablon: Diğer İrtifak Hakkı)		Beşiktaş 1.Bölge(Kapatildi) - 26-02-1992 00:00 - 784	-
Beyan	Yönetim Planı Değişikliği : 10.11.2009(Şablon: Yönetim Planının Belirtilmesi)		Beşiktaş 1.Bölge(Kapatildi) - 07-12-2009 10:02 - 11390	-
İrtifak	A H: BU PARSEL LEHİNE 1408 ADA 1 PARSEL ALEYHİNE MERKEZİ İSITMA TESİSLERİNDEN YARARLANMAK İÇİN İRTİFAK HAKKI TESİSİ.(Şablon: Geçit Hakkı)		Beşiktaş 1.Bölge(Kapatildi) - 14-10-1987 00:00 - 6430	-
Beyan	YÖNETİM PLANI: 11/04/1990(Şablon: Yönetim Planının Belirtilmesi)		-	-

MÜLKİYET BİLGİLERİ

(Hisse) Sistem No	Malik	El Birliği No	Hisse Pay/Payda	Metrekare	Toplam Metrekare	Edinme Sebebi-Tarih-Yevmiye	Terkin Sebebi-Tarih-Yevmiye
55820650	(SN:6876823) ALARKO GAYRİMENKUL YATIRIM ORTAKLIĞI ANONİM ŞİRKETİ V	-	1/1	0.00	0.00	Satış 31-12-2004 9897	-

Kayıd Oluşturan: OZAN KOLCUOĞLU

Makbuz No	Dekont No	Başvuru No
181621284986	20211118-1753-F01705	28498

TAPU KAYIT BİLGİSİ

Zemin Tipi:	KatMulkıyeti	Ada/Parsel:	1411/1
Taşınmaz Kimlik No:	24660942	AT Yüzölçüm(m2):	4233.00
İl/ilçe:	İSTANBUL/BEŞİKTAŞ	Bağımsız Bölüm Nitelik:	ASMA KATLI DÜKKAN
Kurum Adı:	Beşiktaş	Bağımsız Bölüm Brüt Yüzölçümü:	
Mahalle/Köy Adı:	RUMELİ HİSARI	Bağımsız Bölüm Net Yüzölçümü:	
Mevkii:	-	Blok/Kat/Giriş/BBNo:	F-4/1//6
Cilt/Sayfa No:	80/7837	Arsa Pay/Payda:	40/2600
Kayıt Durum:	Aktif	Ana Taşınmaz Nitelik:	ÜÇER KATLI DÖRT ADET KARGİR BİNA

TAŞINMAZA AİT ŞERH BEYAN İRTİFAK BİLGİLERİ

Ş/B/İ	Açıklama	Malik/Lehtar	Tesis Kurum Tarih-Yevmiye	Terkin Sebebi-Tarih-Yevmiye
İrtifak	B H: EKİLİ HARİTADA İŞARETLİ KISIMLARDA 1.5 M GENİŞLİĞİNDE ISITMA TESİSLERİNE AİT KANAL GEÇİRMEK İÇİN 49 YIL SÜRE İLE 7.717.500 TL BEDELLE İRTİFAK HAKKI TESİSİ. (Şablon: Diğer İrtifak Hakkı)		Beşiktaş 1.Bölge(Kapatildi) - 14-10-1987 00:00 - 6430	-

İrtifak	C M: BU PARSEL ALEYHİNE PROJEDE BELİRTİLEN İHTİYAÇ FAZLASI OTOPARKTAN FAYDALANMAK ÜZERE 1410 ADA 1 PARSEL MALİKLERİ LEHİNE ŞAHSİ İRTİFAK HAKKI.(Şablon: Diğer İrtifak Hakkı)		Beşiktaş 1.Bölge(Kapatildi) - 26-02-1992 00:00 - 784	-
Beyan	Yönetim Planı Değişikliği : 10.11.2009(Şablon: Yönetim Planının Belirtilmesi)		Beşiktaş 1.Bölge(Kapatildi) - 07-12-2009 10:02 - 11390	-
İrtifak	A H: BU PARSEL LEHİNE 1408 ADA 1 PARSEL ALEYHİNE MERKEZİ ISITMA TESİSLERİNDEN YARARLANMAK İÇİN İRTİFAK HAKKI TESİSİ. (Şablon: Geçit Hakkı)		Beşiktaş 1.Bölge(Kapatildi) - 14-10-1987 00:00 - 6430	-
Beyan	YÖNETİM PLANI: 11/04/1990(Şablon: Yönetim Planının Belirtilmesi)		-	-

MÜLKİYET BİLGİLERİ

(Hisse) Sistem No	Malik	El Birliği No	Hisse Pay/Payda	Metrekare	Toplam Metrekare	Edinme Sebebi-Tarih-Yevmiye	Terkin Sebebi-Tarih-Yevmiye
55820652	(SN:6876823) ALARKO GAYRİMENKUL YATIRIM ORTAKLIĞI ANONİM ŞİRKETİ V	-	1/1	0.00	0.00	Satış 31-12-2004 9897	-

Kayıd Oluşturan: OZAN KOLCUOĞLU

Makbuz No	Dekont No	Başvuru No
181621284986	20211118-1753-F01705	28498

TAPU KAYIT BİLGİSİ

Zemin Tipi:	KatMulkiyeti	Ada/Parsel:	1411/1
Taşınmaz Kimlik No:	24660943	AT Yüzölçüm(m2):	4233.00
İl/ilçe:	İSTANBUL/BEŞİKTAŞ	Bağımsız Bölüm Nitelik:	ASMA KATLI DÜKKAN
Kurum Adı:	Beşiktaş	Bağımsız Bölüm Brüt Yüzölçümü:	
Mahalle/Köy Adı:	RUMELİ HİSARI	Bağımsız Bölüm Net Yüzölçümü:	
Mevkii:	-	Blok/Kat/Giriş/BBNo:	F-4/1//7
Cilt/Sayfa No:	80/7838	Arsa Pay/Payda:	65/2600
Kayıt Durum:	Aktif	Ana Taşınmaz Nitelik:	ÜÇER KATLI DÖRT ADET KARGİR BİNA

TAŞINMAZA AİT ŞERH BEYAN İRTİFAK BİLGİLERİ

Ş/B/İ	Açıklama	Malik/Lehtar	Tesis Kurum Tarih-Yevmiye	Terkin Sebebi-Tarih-Yevmiye
İrtifak	B H: EKLİ HARİTADA İŞARETLİ KISIMLARDA 1.5 M GENİŞLİĞİNDE ISITMA TESİSLERİNE AİT KANAL GEÇİRMEK İÇİN 49 YIL SÜRE İLE 7.717.500 TL BEDELLE İRTİFAK HAKKI TESİSİ.(Şablon: Diğer İrtifak Hakkı)		Beşiktaş 1.Bölge(Kapatildi) - 14-10-1987 00:00 - 6430	-

İrtifak	C M: BU PARSEL ALEYHİNE PROJEDE BELİRTİLEN İHTİYAÇ FAZLASI OTOPARKTAN FAYDALANMAK ÜZERE 1410 ADA 1 PARSEL MALİKLERİ LEHİNE ŞAHSİ İRTİFAK HAKKI.(Şablon: Diğer İrtifak Hakkı)		Beşiktaş 1.Bölge(Kapatildi) - 26-02-1992 00:00 - 784	-
Beyan	Yönetim Planı Değişikliği : 10.11.2009(Şablon: Yönetim Planının Belirtilmesi)		Beşiktaş 1.Bölge(Kapatildi) - 07-12-2009 10:02 - 11390	-
İrtifak	A H: BU PARSEL LEHİNE 1408 ADA 1 PARSEL ALEYHİNE MERKEZİ ISITMA TESİSLERİNDEN YARARLANMAK İÇİN İRTİFAK HAKKI TESİSİ.(Şablon: Geçit Hakkı)		Beşiktaş 1.Bölge(Kapatildi) - 14-10-1987 00:00 - 6430	-
Beyan	YÖNETİM PLANI: 11/04/1990(Şablon: Yönetim Planının Belirtilmesi)		-	-

MÜLKİYET BİLGİLERİ

(Hisse) Sistem No	Malik	El Birliği No	Hisse Pay/Payda	Metrekare	Toplam Metrekare	Edinme Sebebi-Tarih-Yevmiye	Terkin Sebebi-Tarih-Yevmiye
55820653	(SN:6876823) ALARKO GAYRİMENKUL YATIRIM ORTAKLIĞI ANONİM ŞİRKETİ V	-	1/1	0.00	0.00	Satış 31-12-2004 9897	-

Kayıd Oluşturan: OZAN KOLCUOĞLU

Makbuz No	Dekont No	Başvuru No
181621284986	20211118-1753-F01705	28498

TAPU KAYIT BİLGİSİ

Zemin Tipi:	KatMulkıyeti	Ada/Parsel:	1411/1
Taşınmaz Kimlik No:	24660944	AT Yüzölçüm(m2):	4233.00
İl/İlçe:	İSTANBUL/BEŞİKTAŞ	Bağımsız Bölüm Nitelik:	ASMA KATLI DÜKKAN
Kurum Adı:	Beşiktaş	Bağımsız Bölüm Brüt Yüzölçümü:	
Mahalle/Köy Adı:	RUMELİ HISARI	Bağımsız Bölüm Net Yüzölçümü:	
Mevkii:	-	Blok/Kat/Giriş/BBNo:	F-4/1/8
Cilt/Sayfa No:	80/7839	Arsa Pay/Payda:	70/2600
Kayıt Durum:	Aktif	Ana Taşınmaz Nitelik:	ÜÇER KATLI DÖRT ADET KARGİR BİNA

TAŞINMAZA AİT ŞERH BEYAN İRTİFAK BİLGİLERİ

Ş/B/İ	Açıklama	Malik/Lehtar	Tesis Kurum Tarih-Yevmiye	Terkin Sebebi-Tarih-Yevmiye
İrtifak	B H: EKLİ HARİTADA İŞARETLİ KISIMLARDA 1.5 M GENİŞLİĞİNDE İSITMA TESİSLERİNE AİT KANAL GEÇİRMEK İÇİN 49 YIL SÜRE İLE 7.717.500 TL BEDELLE İRTİFAK HAKKI TESİSİ. (Şablon: Diğer İrtifak Hakkı)		Beşiktaş 1.Bölge(Kapatildi) - 14-10-1987 00:00 - 6430	-

İrtifak	C M: BU PARSEL ALEYHİNE PROJEDE BELİRTİLEN İHTİYAÇ FAZLASI OTOPARKTAN FAYDALANMAK ÜZERE 1410 ADA 1 PARSEL MALİKLERİ LEHİNE ŞAHSİ İRTİFAK HAKKI.(Şablon: Diğer İrtifak Hakkı)		Beşiktaş 1.Bölge(Kapatildi) - 26-02-1992 00:00 - 784	-
Beyan	Yönetim Planı Değişikliği : 10.11.2009(Şablon: Yönetim Planının Belirtilmesi)		Beşiktaş 1.Bölge(Kapatildi) - 07-12-2009 10:02 - 11390	-
İrtifak	A H: BU PARSEL LEHİNE 1408 ADA 1 PARSEL ALEYHİNE MERKEZİ İSITMA TESİSLERİNDEN YARARLANMAK İÇİN İRTİFAK HAKKI TESİSİ. (Şablon: Geçit Hakkı)		Beşiktaş 1.Bölge(Kapatildi) - 14-10-1987 00:00 - 6430	-
Beyan	YÖNETİM PLANI: 11/04/1990(Şablon: Yönetim Planının Belirtilmesi)		-	-

MÜLKİYET BİLGİLERİ

(Hisse) Sistem No	Malik	Eİ Birliği No	Hisse Pay/Payda	Metrekare	Toplam Metrekare	Edinme Sebebi-Tarih-Yevmiye	Terkin Sebebi-Tarih-Yevmiye
55820654	(SN:6876823) ALARKO GAYRİMENKUL YATIRIM ORTAKLIĞI ANONİM ŞİRKETİ V	-	1/1	0.00	0.00	Satış 31-12-2004 9897	-

Kayıd Oluşturan: OZAN KOLCUOĞLU

Makbuz No	Dekont No	Başvuru No
181621284986	20211118-1753-F01705	28498

TAPU KAYIT BİLGİSİ

Zemin Tipi:	KatMulkiyeti	Ada/Parsel:	1411/1
Taşınmaz Kimlik No:	24660945	AT Yüzölçüm(m2):	4233.00
İl/İlçe:	İSTANBUL/BEŞİKTAŞ	Bağımsız Bölüm Nitelik:	ASMA KATLI DÜKKAN
Kurum Adı:	Beşiktaş	Bağımsız Bölüm Brüt Yüzölçümü:	
Mahalle/Köy Adı:	RUMELİ HİSARI	Bağımsız Bölüm Net Yüzölçümü:	
Mevkii:	-	Blok/Kat/Giriş/BBNo:	F-4/1/9
Cilt/Sayfa No:	80/7840	Arsa Pay/Payda:	70/2600
Kayıt Durum:	Aktif	Ana Taşınmaz Nitelik:	ÜÇER KATLI DÖRT ADET KARGİR BİNA

TAŞINMAZA AİT ŞERH BEYAN İRTİFAK BİLGİLERİ

Ş/B/İ	Açıklama	Malik/Lehtar	Tesis Kurum Tarih-Yevmiye	Terkin Sebebi-Tarih-Yevmiye
İrtifak	B H: EKLİ HARİTADA İŞARETLİ KISIMLARDA 1.5 M GENİŞLİĞİNDE İSITMA TESİSLERİNE AİT KANAL GEÇİRMEK İÇİN 49 YIL SÜRE İLE 7.717.500 TL BEDELLE İRTİFAK HAKKI TESİSİ.(Şablon: Diğer İrtifak Hakkı)		Beşiktaş 1.Bölge(Kapatildi) - 14-10-1987 00:00 - 6430	-

İrtifak	C M: BU PARSEL ALEYHİNE PROJEDE BELİRTİLEN İHTİYAÇ FAZLASI OTOPARKTAN FAYDALANMAK ÜZERE 1410 ADA 1 PARSEL MALİKLERİ LEHİNE ŞAHSİ İRTİFAK HAKKI.(Şablon: Diğer İrtifak Hakkı)		Beşiktaş 1.Bölge(Kapatildi) - 26-02-1992 00:00 - 784	-
Beyan	Yönetim Planı Değişikliği : 10.11.2009(Şablon: Yönetim Planının Belirtilmesi)		Beşiktaş 1.Bölge(Kapatildi) - 07-12-2009 10:02 - 11390	-
İrtifak	A H: BU PARSEL LEHİNE 1408 ADA 1 PARSEL ALEYHİNE MERKEZİ İSITMA TESİSLERİNDEN YARARLANMAK İÇİN İRTİFAK HAKKI TESİSİ.(Şablon: Geçit Hakkı)		Beşiktaş 1.Bölge(Kapatildi) - 14-10-1987 00:00 - 6430	-
Beyan	YÖNETİM PLANI: 11/04/1990(Şablon: Yönetim Planının Belirtilmesi)		-	-

MÜLKİYET BİLGİLERİ

(Hisse) Sistem No	Malik	El Birliği No	Hisse Pay/Payda	Metrekare	Toplam Metrekare	Edinme Sebebi-Tarih-Yevmiye	Terkin Sebebi-Tarih-Yevmiye
55820655	(SN:6876823) ALARKO GAYRİMENKUL YATIRIM ORTAKLIĞI ANONİM ŞİRKETİ V	-	1/1	0.00	0.00	Satış 31-12-2004 9897	-

Kayıd Oluşturan: OZAN KOLCUOĞLU

Makbuz No	Dekont No	Başvuru No
181621284986	20211118-1753-F01705	28498

TAPU KAYIT BİLGİSİ

Zemin Tipi:	KatMülkiyeti	Ada/Parsel:	1411/1
Taşınmaz Kimlik No:	24660946	AT Yüzölçümü(m2):	4233.00
İl/İlçe:	İSTANBUL/BEŞİKTAŞ	Bağımsız Bölüm Nitelik:	ASMA KATLI DÜKKAN
Kurum Adı:	Beşiktaş	Bağımsız Bölüm Brüt Yüzölçümü:	
Mahalle/Köy Adı:	RUMELİ HİSARI	Bağımsız Bölüm Net Yüzölçümü:	
Mevki:	-	Blok/Kat/Giriş/BBNo:	F-4/1//10
Cilt/Sayfa No:	80/7841	Arsa Pay/Payda:	65/2600
Kayıt Durum:	Aktif	Ana Taşınmaz Nitelik:	ÜÇER KATLI DÖRT ADET KARGİR BİNA

TAŞINMAZA AİT ŞERH BEYAN İRTİFAK BİLGİLERİ

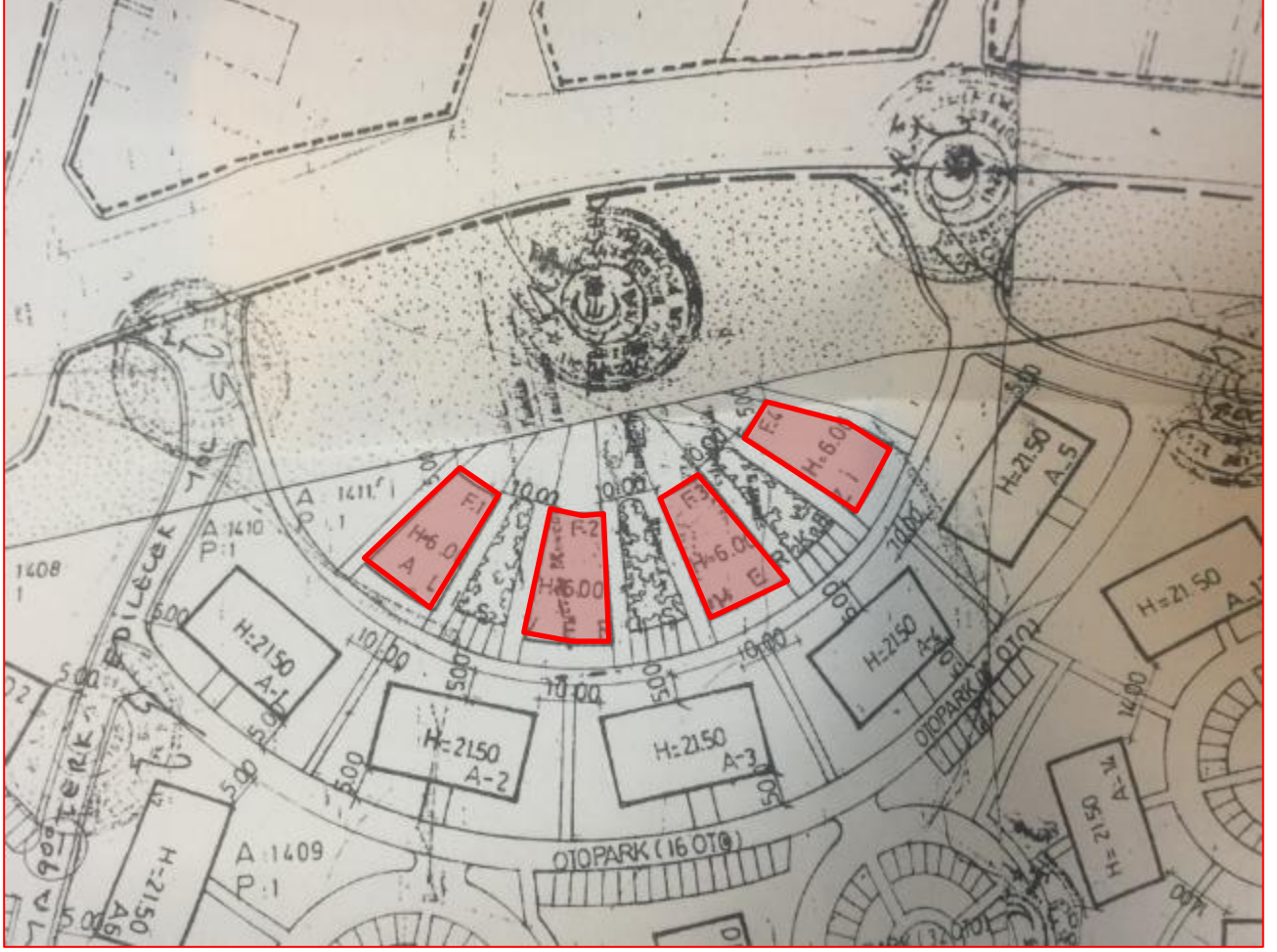
Ş/B/İ	Açıklama	Malik/Lehtar	Tesis Kurum Tarih-Yevmiye	Terkin Sebebi-Tarih-Yevmiye
Irtifak	B H: EKLİ HARİTADA İŞARETLİ KISIMLARDA 1.5 M GENİŞLİĞİNDE ISITMA TESİSLERİNE AİT KANAL GEÇİRMEK İÇİN 49 YIL SÜRE İLE 7.717.500 TL BEDELLE İRTİFAK HAKKI TESİSİ.(Şablon: Diğer İrtifak Hakkı)		Beşiktaş 1.Bölge(Kapatildi) - 14-10-1987 00:00 - 6430	-

Irtifak	C M: BU PARSEL ALEYHİNE PROJEDE BELİRTİLEN İHTİYAÇ FAZLASI OTOPARKTAN FAYDALANMAK ÜZERE 1410 ADA 1 PARSEL MALİKLERİ LEHİNE ŞAHSİ İRTİFAK HAKKI.(Şablon: Diğer İrtifak Hakkı)		Beşiktaş 1.Bölge(Kapatildi) - 26-02-1992 00:00 - 784	-
Beyan	Yönetim Planı Değişikliği : 10.11.2009(Şablon: Yönetim Planının Belirtilmesi)		Beşiktaş 1.Bölge(Kapatildi) - 07-12-2009 10:02 - 11390	-
Irtifak	A H: BU PARSEL LEHİNE 1408 ADA 1 PARSEL ALEYHİNE MERKEZİ ISITMA TESİSLERİNDEN YARARLANMAK İÇİN İRTİFAK HAKKI TESİSİ. (Şablon: Geçit Hakkı)		Beşiktaş 1.Bölge(Kapatildi) - 14-10-1987 00:00 - 6430	-
Beyan	YÖNETİM PLANI: 11/04/1990(Şablon: Yönetim Planının Belirtilmesi)		-	-

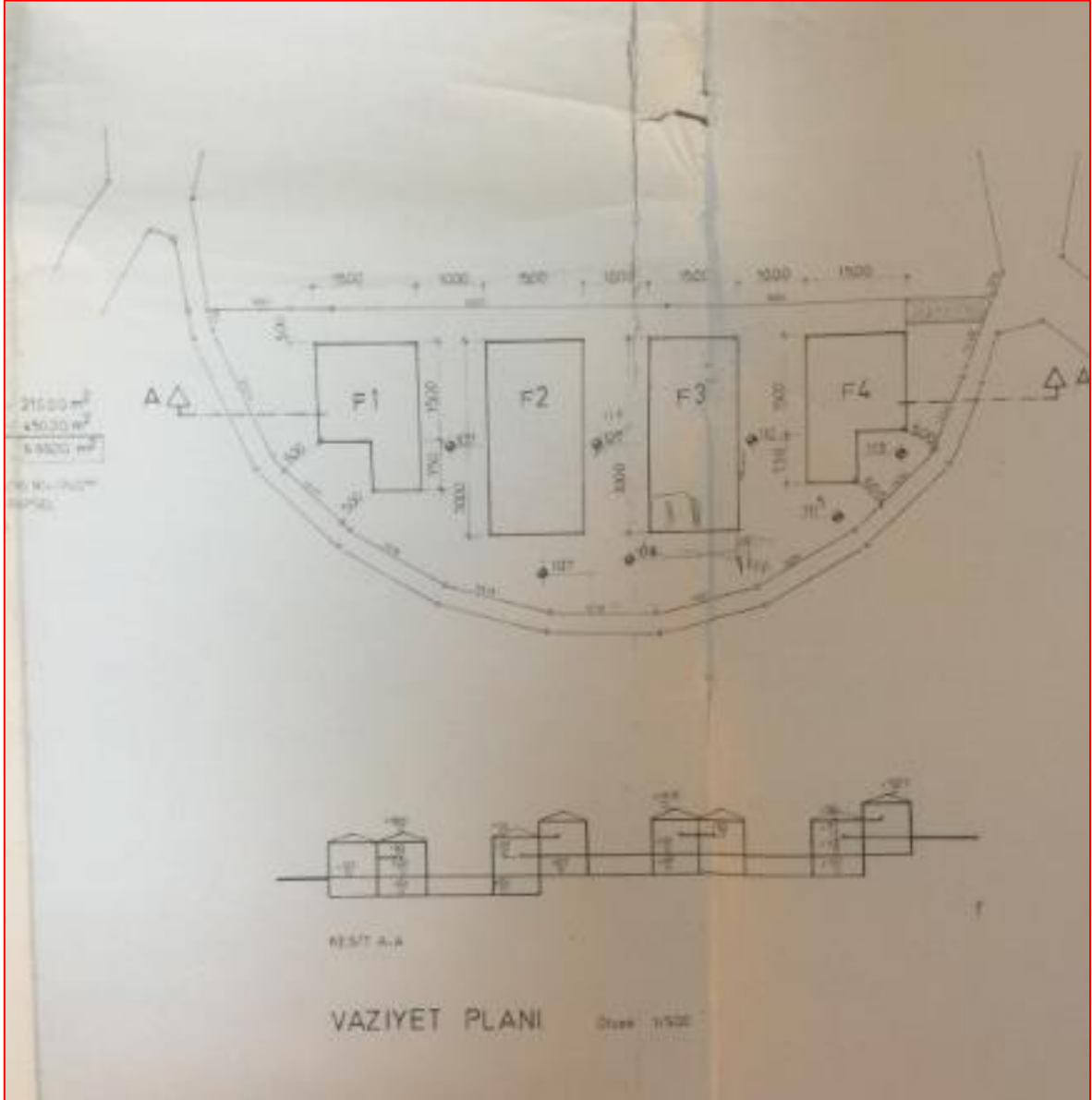
MÜLKİYET BİLGİLERİ

(Hisse) Sistem No	Malik	El Birliği No	Hisse Pay/Payda	Metrekare	Toplam Metrekare	Edinme Sebebi-Tarih-Yevmiye	Terkin Sebebi-Tarih-Yevmiye
55820656	(SN:6876823) ALARKO GAYRİMENKUL YATIRIM ORTAKLIĞI ANONİM ŞİRKETİ V	-	1/1	0.00	0.00	Satış 31-12-2004 9897	-

Ek 3: İmar Durumu



Ek 4: Vaziyet Planı




Ek 7: Enerji Kimlik Belgeleri




bep^{TR}
bina enerji performansı

ENERJİ KİMLİK BELGESİ

Binanın	Belgenin	Binanın Görüntüsü
Tipi: AVM İnşaat Ruhsat Tarihi: 21.2.1986 Tadilat Tarihi: Toplam Alan: 848,22 Ada/Parsel/Pafta: 1411 / 1 / 13/4 UAVT Bina No: 287974166 Adı: ALKENT ETİLER ÇARŞI F1 BLOK Adresi: AKAT MAH. TEPECİK YOLU SOK. NO: 13 /38 BEŞİKTAŞ/İSTANBUL	Veriliş Tarihi: 4.1.2020 Geçerlilik Tarihi: 4.1.2030 Performans Sınıfı: D Emisyon Sınıfı: D	

Sahibinin Adı Soyadı: **ALKENT ETİLER ÇARŞI F1 BLOK**


ENERJİ PERFORMANSI
Yüksek



ORAN: 116

Düşük

SERA GAZI EMİSYONU
Nispet



36,32 İşletme CO₂ Emission
ORAN

113

Yüksek

YENİLENEBİLİR ENERJİ KULLANIM ORANI

% 0,00



SİSTEMLER	YILLIK ENERJİ TÜKETİMLERİ		YENİLENEBİLİR ENERJİ/KOJEN. ENERJİ		SINIFI
	Birincil (kWh/yıl)	Birim Alan Başına (kWh/m ² .yıl)	Birincil (kWh/yıl)	Birim Alan Başına (kWh/m ² .yıl)	
Toplam	77.262,76	136,63	0,00	0,00	D
Isıtma	37.270,94	65,91	0,00	0,00	F
Sıhhi Sıcak Su	2.819,73	4,99	0,00	0,00	C
Soğutma	2.915,07	5,16	0,00	0,00	B
Havalandırma	2.125,58	3,76			D
Aydınlatma	32.131,45	56,82			C
Kojenarasyon	0,00	0,00	0,00	0,00	—
Fotovoltaik	—	—	0,00	0,00	—

Belgenin	Belge Düzenleyenin	Kare Kod
Numarası: M2834C601ABCC	Adı Soyadı: ZEYNEP ÇELİK	
Veriliş Tarihi: 4.1.2020	Firması: SEMTRIO MÜHENDİSLİK VE DANIŞMANLIK HİZMETLERİ LİMİTED ŞİRKETİ	
Son Geçerlilik Tarihi: 4.1.2030	Sertifika No: MMO-34-0406	
İptal Edilen EKB No: M283444E8A91E	İmza: 	

Sayfa 1/3



ENERJİ KİMLİK BELGESİ

Binanın	Belgenin	Binanın Görüntüsü
Tipi: AVM İnşaat Ruhsat Tarihi: 21.2.1986 Tadilat Tarihi: Toplam Alan: 1.237,50 Ada/Parsel/Pafta: 1411 / 1 / 13/4 UAVT Bina No: 292760790 Adı: ALKENT ETİLER ÇARŞI F2 BLOK Adresi: AKAT MAH. TEPECİK YOLU SOK. NO: 13 /28 BEŞİKTAŞ/İSTANBUL	Veriliş Tarihi: 4.1.2020 Geçerlilik Tarihi: 4.1.2030 Performans Sınıfı: D Emisyon Sınıfı: D	

Sahibinin Adı Soyadı: ALKENT ETİLER ÇARŞI F2 BLOK



SİSTEMLER	YILLIK ENERJİ TÜKETİMLERİ		YENİLENEBİLİR ENERJİ/KOJEN ENERJİ		SINIFI
	Birincil (kWh/yl)	Birim Alan Başına (kWh/m ² .yıl)	Birincil (kWh/yl)	Birim Alan Başına (kWh/m ² .yıl)	
Toplam	105.868,50	125,47	0,00	0,00	D
Isıtma	63.760,30	75,57	0,00	0,00	F
Sıhhi Sıcak Su	4.059,91	4,81	0,00	0,00	C
Soğutma	6.199,22	7,35	0,00	0,00	A
Havalandırma	3.178,44	3,77			D
Aydınlatma	28.670,63	33,98			C
Kojenarasyon	0,00	0,00	0,00	0,00	
Fotovoltaik			0,00	0,00	

Belgenin	Belge Düzenleyenin	Kare Kod
Numarası: M283458711534	Adı Soyadı: ZEYNEP ÇELİK	
Veriliş Tarihi: 4.1.2020	Firması: SEMTRIO MÜHENDİSLİK VE DANIŞMANLIK HİZMETLERİ LIMITED ŞİRKETİ	
Son Geçerlilik Tarihi: 4.1.2030	Sertifika No: MMO-34-0406	
İptal Edilen EKB No:	İmza: 	



ENERJİ KİMLİK BELGESİ

Binanın	Belgenin	Binanın Görüntüsü
Tipi: AVM İnşaat Ruhsat Tarihi: 21.2.1986 Tadilat Tarihi: Toplam Alan: 1.200,13 Ada/Parsel/Pafta: 1411 / 1 / 13/4 UAVT Bina No: 285684403 Adı: ALKENT ETİLER ÇARŞI F3 BLOK Adresi: AKAT MAH. TEPECİK YOLU SOK. NO: 13 /27 BEŞİKTAŞ/İSTANBUL	Veriliş Tarihi: 4.1.2020 Geçerlilik Tarihi: 4.1.2030 Performans Sınıfı: D Emisyon Sınıfı: D	

Sahibinin Adı Soyadı: ALKENT ETİLER ÇARŞI F3 BLOK



SİSTEMLER	YILLIK ENERJİ TÜKETİMLERİ		YENİLENEBİLİR ENERJİ/KOJEN. ENERJİ		SINIFI
	Birincil (kWh/yıl)	Birim Alan Başına (kWh/m ² ·yıl)	Birincil (kWh/yıl)	Birim Alan Başına (kWh/m ² ·yıl)	
Toplam	100.096,98	133,44	0,00	0,00	D
Isıtma	52.685,88	70,24	0,00	0,00	F
Sıhhi Sıcak Su	4.136,73	5,51	0,00	0,00	C
Soğutma	4.817,97	6,42	0,00	0,00	A
Havalandırma	3.426,33	4,57			D
Aydınlatma	35.030,08	46,70			C
Kojenarasyon	0,00	0,00	0,00	0,00	—
Fotovoltaik	—	—	0,00	0,00	—

Belgenin	Belge Düzenleyenin	Kare Kod
Numarası: M283483E7A015	Adı Soyadı: ZEYNEP ÇELİK	
Veriliş Tarihi: 4.1.2020	Firması: SEMTRIO MÜHENDİSLİK VE DANIŞMANLIK HİZMETLERİ LIMITED ŞİRKETİ	
Son Geçerlilik Tarihi: 4.1.2030	Sertifika No: MMO-34-0406	
İptal Edilen EKB No: M28341AE70BF8	İmza: 	



ENERJİ KİMLİK BELGESİ

Binanın

Tipi: AVM
 İnşaat Ruhsat Tarihi: 21.2.1986
 Tadilat Tarihi:
 Toplam Alan: 870,00
 Ada/Parsel/Pafta: 1411 / 1 / 13/4
 UAVT Bina No: 292936127
 Adı: ALKENT ETİLER ÇARŞI F4
 Adresi: AKAT MAH. TEPECİK YOLU SOK. NO: 13 /8 BEŞİKTAŞ/İSTANBUL

Belgenin

Veriliş Tarihi: 4.1.2020
 Geçerlilik Tarihi: 4.1.2030
 Performans Sınıfı: E
 Emisyon Sınıfı: E

Binanın Görüntüsü



Sahibinin Adı Soyadı: AKAT MAH. TEPECİK YOLU SOK. NO: 13 /8 BEŞİKTAŞ/İSTANBUL



SİSTEMLER	YILLIK ENERJİ TÜKETİMLERİ		YENİLENEBİLİR ENERJİ/KOJEN ENERJİ		SINIFI
	Birincil (kWh/yıl)	Birim Alan Başına (kWh/m ² .yıl)	Birincil (kWh/yıl)	Birim Alan Başına (kWh/m ² .yıl)	
Toplam	91.305,46	129,17	0,00	0,00	E
Isıtma	48.282,26	68,30	0,00	0,00	G
Sıhhi Sıcak Su	3.387,61	4,79	0,00	0,00	C
Soğutma	3.469,45	4,91	0,00	0,00	B
Havalandırma	2.636,00	3,73			D
Aydınlatma	33.530,15	47,43			D
Kojenasyon	0,00	0,00	0,00	0,00	
Fotovoltaik			0,00	0,00	

Belgenin

Numarası: M28348FF1C743
 Veriliş Tarihi: 4.1.2020
 Son Geçerlilik Tarihi: 4.1.2030
 İptal Edilen EKB No: M2834A882DB78

Belge Düzenleyenin

Adı Soyadı: ZEYNEP ÇELİK
 Firması: SEMTRIO MÜHENDİSLİK VE DANIŞMANLIK HİZMETLERİ LIMITED ŞİRKETİ
 Sertifika No: MMO-34-0406

Kare Kod



İmza: 

Ek 8: Fotoğraflar



Ek 9: Özgeçmişler

Adı ve Soyadı	Ece KADIOĞLU		
Doğum Yeri, Tarihi	Samsun, 17.06.1985		
Mesleği	Jeodezi ve Fotogrametri Mühendisi, Lisanslı Değerleme Uzmanı (403562)		
Pozisyon	TSKB Gayrimenkul Değerleme A.Ş. / Yönetici		
Eğitim Durumu	<p>Yüksek Lisans</p> <p>Yıldız Teknik Üniversitesi, İşletme Yönetimi Yüksek Lisans Programı (2014-2015)</p> <p>Lisans</p> <p>Yıldız Teknik Üniversitesi, Jeodezi ve Fotogrametri Mühendisliği Bölümü (2004-2009)</p> <p>Erasmus Programı</p> <p>Universidad Politecnica De Valencia Escuela Tecnica Sup. De Ing.Geodesica, Cartografica y Topografica (2008-2009 Güz Yarıyılı)</p>		
İş Tecrübesi	Ocak 2020-...	TSKB Gayrimenkul Değerleme A.Ş. /Özel Projeler Departmanı	Yönetici
	Ocak 2016- Aralık 2019	TSKB Gayrimenkul Değerleme A.Ş. /Özel Projeler Departmanı	Yönetici Yardımcısı
	Ocak 2014- Aralık 2015	TSKB Gayrimenkul Değerleme A.Ş. /Özel Projeler Departmanı	Kıdemli Değerleme Uzmanı
	Ocak 2011 - Aralık 2013	TSKB Gayrimenkul Değerleme A.Ş. /Özel Projeler Departmanı	Değerleme Uzmanı
	Eylül 2010 - Ocak 2011	Foreks Gayrimenkul Değerleme ve Danışmanlık A.Ş	Değerleme Uzmanı
Sertifikalar	SPK Onaylı Gayrimenkul Değerleme Uzmanı (Lisans No:403562)		
Yabancı Diller	İngilizce		

Şirketimizin gizlilik politikası çerçevesinde uzmanın hazırladığı değerlendirme raporu hakkında bilgi verilememektedir. Uzman şirketimizde değerlendirme raporu hazırlanmasında faal olarak görev almaktadır.

Adı ve Soyadı	Ozan KOLCUOĞLU		
Doğum Yeri, Tarihi	İstanbul, 17.11.1981		
Pozisyon	TSKB Gayrimenkul Değerleme A.Ş. – Genel Müdür Yardımcısı		
Eğitim Durumu	Lisans Yıldız Teknik Üniversitesi / Elektrik-Elektronik Fakültesi / Elektrik Mühendisliği / 2004 Yüksek Lisans İstanbul Üniversitesi / MBA / 2005-2007 Sertifika Programı University of Florida / Yenilenebilir Enerji ve Sürdürülebilirlik / Sertifika Programı / 2013-2014		
İş Tecrübesi	2015-....	TSKB Gayrimenkul Değerleme A.Ş.	Genel Müdür Yardımcısı
	2014-2015	TSKB Gayrimenkul Değerleme A.Ş.	Müdür
	2012-2013	TSKB Gayrimenkul Değerleme A.Ş.	Yönetici
	2010-2011	TSKB Gayrimenkul Değerleme A.Ş.	Yönetici Yardımcısı
	2006-2009	TSKB Gayrimenkul Değerleme A.Ş.	Gayrimenkul Değerleme Uzmanı
	2006-2006	KC Group	Elektrik Mühendisi
Sertifikalar	Royal Institution of Chartered Surveyors (RICS) Üyesi SPK Onaylı Gayrimenkul Değerleme Uzmanı (Lisans No: 402293) LEED Green Associate Sertifikası (USGBC)		
Yabancı Diller	İngilizce (iyi düzey)		

Şirketimizin gizlilik politikası çerçevesinde uzmanın hazırladığı değerlendirme raporu hakkında bilgi verilememektedir. Uzman şirketimizde değerlendirme raporu hazırlanmasında faal olarak görev almaktadır.

Ek 10: SPK Lisansları ve Mesleki Tecrübe Belgeleri



Tarih : 20.01.2015

No : 403562

GAYRİMENKUL DEĞERLEME LİSANSI

Sermaye Piyasası Kurulu'nun "Sermaye Piyasasında Faaliyette Bulunanlar İçin Lisanslama ve Sicil Tutmaya İlişkin Esaslar Hakkında Tebliğ"i (VII-128.7) uyarınca

Ece KADIOĞLU

Gayrimenkul Değerleme Lisansını almaya hak kazanmıştır.

Levent HANLIOĞLU
LİSANSLAMA VE SİCİL MÜDÜRÜ

Serkan KARABACAK
GENEL MÜDÜR (V)



Tarih : 21.03.2013

No : 402293

GAYRİMENKUL DEĞERLEME UZMANLIĞI LİSANSI

Sermaye Piyasası Kurulu'nun Seri:VIII. No:34 sayılı "Sermaye Piyasasında Faaliyette Bulunanlar İçin Lisanslama ve Sicil Tutmaya İlişkin Esaslar Hakkında Tebliğ'i uyarınca

Ozan KOLCUOĞLU

Gayrimenkul Değerleme Uzmanlığı Lisansını almaya hak kazanmıştır.


Serkan KARABACAK
GENEL MÜDÜR YARDIMCISI


Bekir Yener YILDIRIM
GENEL MÜDÜR



MESLEKİ TECRÜBE BELGESİ

Belge Tarihi: 05.11.2019

Belge No: 2019-01.2135

Sayın Ece KADIOĞLU

(T.C. Kimlik No: 47380691008 - Lisans No: 403562)

Sermaye Piyasası Kurulu tarafından gayrimenkul değerlendirme alanındaki tecrübenin kontrolüne ilişkin belirlenen ilke ve esaslar çerçevesinde **"Sorumlu Değerleme Uzmanı"** olmak için aranan 5 (beş) yıllık mesleki tecrübe şartını sağladığınız tespit edilmiştir.

Doruk KARŞI
Genel Sekreter

Encan AYDOĞDU
Başkan



MESLEKİ TECRÜBE BELGESİ

Belge Tarihi: 09.12.2019

Belge No: 2019-01.2584

Sayın Ozan KOLCUOĞLU

(T.C. Kimlik No: 13289431854 - Lisans No: 402293)

Sermaye Piyasası Kurulu tarafından gayrimenkul değerlendirme alanındaki tecrübenin kontrolüne ilişkin belirlenen ilke ve esaslar çerçevesinde **"Sorumlu Değerleme Uzmanı"** olmak için aranan 5 (beş) yıllık mesleki tecrübe şartını sağladığınız tespit edilmiştir.

Doruk KARŞI
Genel Sekreter

Encan AYDOĞDU
Başkan