

# REHBER®

GAYRİMENKUL DEĞERLEME DANIŞMANLIK A.Ş.

 **ALARKO**  
GAYRİMENKUL YATIRIM ORTAKLIĞI A.Ş.

**İSTANBUL İLİ / SARIYER İLÇESİ / PINAR MAHALLESİ**

**384 ADA 11 VE 13 SAYILI PARSELLER**

**REVİZE DEĞERLEME RAPORU**

**2019/OZ/1578-6**

## **REVİZE DEĞERLEME RAPORU**

<b>DEĞERLEMİYİ TALEP EDEN</b>	ALARKO GAYRİMENKUL YATIRIM ORTAKLIĞI A.Ş
<b>DAYANAK SÖZLEŞMESİ</b>	02.12.2019
<b>GAYRİMENKULÜN POSTA ADRESİ</b>	İstanbul ili, Sarıyer ilçesi, Pınar mahallesi, 384 ada, 11 ve 13 parsel numaralı taşınmazlar.
<b>RAPOR TARİHİ</b>	30.12.2019
<b>REVİZE RAPOR TARİHİ</b>	29.05.2020
<b>RAPOR NO</b>	2019/OZ/1578-6
<b>RAPORUN KONUSU</b>	İstanbul ili, Sarıyer ilçesi, Pınar mahallesi, 384 Ada, 11 ve 13 parseller üzerinde kayıtlı sırası ile "Kargir İki Evli Arsa ve Arsa" nitelikli taşınmazların 30.12.2019 tarihli piyasa değerlerinin tespiti.
<b>TAPU İNCELEMESİ</b>	30.12.2019 tarihinde, saat 13.35 itibariyle Tapu Kadastro Genel Müdürlüğü Web Portalı'ndan Alınan güncel takbis belgelerine göre değerlendirme konusu taşınmazlar üzerinde herhangi bir değişikliğe rastlanmamış olup taşınmazlar üzerinde yer alan takyidat kayıtları rapor içerisinde (3-5 Gayrimenkulün Takyidat Bilgileri) başlığı altında yer almaktadır.
<b>İMAR DURUMU</b>	Sarıyer Belediyesi İmar ve Şehircilik Müdürlüğü'nde yapılan incelemelere göre; taşınmazlar "29.07.2003 tasdik tarihli, 1/1000 ölçekli Sarıyer, Boğaziçi Geri Görünüm ve Etkilenme Bölgeleri Koruma Amaçlı Uygulama İmar Planları sınırları içinde" yer almaktadır. Rapor konusu taşınmazlar için aşağıdaki bilgiler edinilmiştir: <b>384 ada, 11 nolu parsel;</b> Değerleme konusu taşınmaz uygulama imar planında "Özel Spor Alanı" içerisinde kalmaktadır. Ayrıca plan üzerinde "Avan Projesine Göre Uygulama Yapılacaktır" notu bulunmaktadır. Plan Notu Spor Tesisleri Maddesine göre; a) Kentsel ve Bölgesel Açık Spor Alanları; Boğaziçi Alanı içinde yerleri, türleri ve ölçüleri özel proje düzenlemesi

	<p>sonucunda belirlenecek spor tesisleri yapılacaktır. Bu projeler hazırlanmadan adı geçen özel proje alanları içinde uygulama yapılamaz.</p> <p>b) Kapalı ve Açık Semt Spor Alanları; Bu alanlarda kapalı spor salonu, kapalı yüzme havuzu veya çok maksatlı salonların yapılması, bina ölçüleri ve yükseklikleri bakımından Boğaziçi Silueti'ni zedelemeyecek şekilde avan proje teklifleri Büyükşehir Belediye Başkanlığı'nın olumlu görüşü ve Kültür ve Tabiat Varlıklarını Koruma Kurulu'nun onayı alınarak uygulama yapılacaktır.</p> <p><b>384 ada, 13 nolu parsel;</b> Değerleme konusu taşınmaz uygulama imar planında "Eğitim Tesisleri Alanı"nda kalmakta olup, komşu 10 parsel ile tevhit şartının bulunduğu bilgisine ulaşılmıştır.</p>
<b>KISITLILIK HALİ</b>	Değerleme konusu taşınmazların herhangi bir kısıtlılık hali bulunmamaktadır.
<b>PİYASA DEĞERİ</b>	<p><b><u>KDV Haric Piyasa Değeri:</u></b> <b>101.000.000,00-TL</b> (Yüzbirmilyon Türk Lirası)</p> <p><b><u>KDV Dahil Piyasa Değeri:</u></b> <b>119.180.000,00-TL</b> (Yüzondokuzmilyonyüzseksenbin Türk Lirası)</p>
<b>RAPORU HAZIRLAYAN DEĞERLEME UZMANI</b>	Eyüp SAMAN (SPK Lisans No:400699)
<b>SORUMLU DEĞERLEME UZMANI</b>	Aydil ÇEVEN (SPK Lisans No:401407)
<b>UYGUNLUK BEYANI</b>	<p>Raporda sunulan bulgular değerlendirme uzmanının elde ettiği tüm bilgiler çerçevesinde doğru olduğu; Raporda yer alan analiz ve sonuçların belirtilen varsayımlar ve koşullarla sınırlı olduğu; Kişisel tarafsız ve önyargısız profesyonel analiz, fikir ve sonuçlardan oluştuğu, Değerleme uzmanının değerlendirme konusunu oluşturan mülkle ve değerlemeyi talep eden müşteri ile herhangi bir ilişkisinin bulunmadığı; Değerleme hizmetinin ücretinin raporla ilgili herhangi bir şarta bağlı bulunmadığı; Değerleme uzmanının bu rapor için gerekli mesleki eğitim, bilgi ve deneyime sahip olduğu; Değerleme uzmanının raporun hazırlanması sırasında mülkü kişisel olarak denetlediği; hususlarını beyan ederiz.</p>

## BÖLÜM 1

### 1.1 İÇİNDEKİLER

#### BÖLÜM 1

##### RAPOR BİLGİLERİ

- 1.1 İçindekiler
- 1.2 Rapor Tarihi ve Numarası
- 1.3 Raporu Hazırlayanlar
- 1.4 Sorumlu Değerleme Uzmanının Adı Soyadı
- 1.5 Değerleme Tarihi
- 1.6 Değerleme Sözleşmesinin Tarih ve Numarası
- 1.7 Raporun Kurul Düzenlemeleri Kapsamında Hazırlanıp Hazırlanmadığı
- 1.8 Değerleme Konusu Gayrimenkul İle İlgili Şirketimizce Daha Önce Yapılmış Değerleme Çalışmaları Hakkında Bilgi

#### BÖLÜM 2

##### ŞİRKETİ VE MÜŞTERİYİ TANITICI BİLGİLER

- 2.1 Şirket Unvanı ve Adresi
- 2.2 Müşteriyi Tanıtıcı Bilgiler ve Adresi
- 2.3 Müşterinin Taleplerinin Kapsamı ve Varsa Getirilen Sınırlamalar
- 2.4 Raporun Kapsamı

#### BÖLÜM 3

##### DEĞERLEME KONUSU TAŞINMAZ HAKKINDA BİLGİLER

- 3.1 Gayrimenkulün Yeri, Konumu ve Çevre Özellikleri
- 3.2 Tapu, Plan, Proje, Ruhsat, Şema, vb. Dökümanlar
- 3.3 İmar Bilgileri
- 3.4 Gayrimenkulün Son Üç Yıllık Dönemdeki Durumu
- 3.5 Gayrimenkulün Takyidat Bilgileri
- 3.6 Değerlemesi Yapılan Projelerin Mevzuat Uyarınca Gerekli İzinlerinin Alınıp Alınmadığı Hakkında Bilgi ve Projenin Gayrimenkul Yatırım Ortaklığı Portföyüne Alınmasına Sermaye Piyasası Mevzuatı Hükümleri Çerçevesinde Bir Engel Olup Olmadığı Hakkındaki Görüş
- 3.7 Değerlemesi Yapılan Projeler ile İlgili Olarak, 29.06.2001 Tarih ve 4708 Sayılı Yapı Denetimi Hakkında Kanun Uyarınca Denetim Yapan Yapı Denetim Kuruluşu ve Değerlemesi Yapılan Gayrimenkul ile İlgili Olarak Gerçekleştirdiği Denetimler Hakkında Bilgi
- 3.8 Detaylı Bilgi, Planlar ve Değerin, Değerlemesi Yapılan Projeye İlişkin Olduğuna ve Farklı Bir Projenin Uygulanması Durumunda Bulunacak Değerin Farklı Olabileceğine İlişkin Açıklama
- 3.9 Gayrimenkulün Enerji Verimlilik Sertifikası Hakkında Bilgi

#### BÖLÜM 4

##### DEĞERLEMESİ YAPILAN GAYRİMENKULE İLİŞKİN ANALİZLER

- 4.1 Gayrimenkulün Bulunduğu Bölgenin Analizi ve Kullanılan Veriler
- 4.2 Mevcut Ekonomik Koşulların, Gayrimenkul Piyasasının Analizi, Mevcut Trendler ve Dayanak Veriler
- 4.3 Değerleme İşlemini Olumsuz Yönde Etkileyen veya Sınırlayan Faktörler
- 4.4 Gayrimenkulün Yapısal, İnşaat Özellikleri
- 4.5 Fiziksel Değerlemede Baz Alınan Veriler
- 4.6 Gayrimenkulün Teknik Özellikleri ve Değerlemede Baz Alınan Veriler

- 4.7 Ruhsatlı Yapılarda Yapılan Değişikliklerin 3194 Sayılı İmar Kanunu'nun 21'inci Maddesi Kapsamında Yeniden Ruhsat Alınmasını Gerektirip Gerektirmediği Hakkında Bilgi
- 4.8 Değerleme Tarihi İtibari İle Gayrimenkulün Kullanım Amacı
- 4.9 Raporda Kullanılan Değer Tanımları
- 4.9.1 Piyasa Değeri (Pazar Değeri, Makul Değer)
- 4.9.2 Düzenli Likiditasyon Değeri
- 4.9.3 Zorunlu Likiditasyon Değeri (Tasfiye Değeri)
- 4.10 Değerlemede Kullanılan Yöntemler
- 4.10.1 Emsal Karşılaştırma Yaklaşımı
- 4.10.2 Gelirin İndirgenmesi Yaklaşımı
- 4.10.3 Maliyet Yaklaşımı
- 4.10.4 Geliştirme Yaklaşımı
- 4.11 Değerleme İşleminde Kullanılan Varsayımlar ve Bunların Kullanılma Nedenleri
- 4.12 Kullanılan Değerleme Tekniklerini Açıklayıcı Bilgiler ve Bu Yöntemlerin Seçilmesinin Nedenleri
- 4.13 Üzerinde Proje Geliştirilen Arsaların Boş Arazi ve Proje Değerleri
- 4.14 Nakit/Gelir Akımları Analizi
- 4.15 Maliyet Oluşumları Analizi
- 4.16 Değerlemede Esas Alınan Benzer Satış Örneklerinin Tanım ve Satış Bedelleri İle Bunların Seçilmesinin Nedenleri
- 4.17 Emsal Karşılaştırma Yaklaşımına Göre Değer Analizi
- 4.18 Kira Değeri Analizi ve Kullanılan Veriler
- 4.19 Gayrimenkul ve Buna Bağlı Hakların Hukuki Durumunun Analizi
- 4.20 Boş Arazi ve Geliştirilmiş Proje Değeri Analizi ve Kullanılan Veri ve Varsayımlar ile Ulaşılan Sonuçlar
- 4.21 En Yüksek ve En İyi Kullanım Değeri Analizi
- 4.22 Müşterek veya Bölünmüş Kısımların Değerleme Analizi
- 4.23 Hasılat Paylaşımı ve Kat Karşılığı Yöntemi ile Yapılacak Projelerde, Emsal Pay Oranları

## BÖLÜM 5

### ANALİZ SONUÇLARININ DEĞERLENDİRİLMESİ

- 5.1 Farklı Değerleme Metodlarının Analizi, Sonuçlarının Uyumlaştırılması ve Bu Amaçla İzlenen Yöntem ve Nedenler
- 5.2 Asgari Bilgilerden Raporda Yer Verilmeyenlerin Niçin Yer Almadıklarının Gerekçeleri
- 5.3 Yasal Gereklilerin Yerine Getirilip Getirilmediği ve Mevzuat Uyarınca Alınması Gereken İzin ve Belgelerin Tam ve Eksiksiz Olarak Mevcut Olup Olmadığı
- 5.4 Değerlemesi Yapılan Gayrimenkulün, Gayrimenkul Projesinin veya Gayrimenkule Bağlı Hak ve Faydaların, Gayrimenkul Yatırım Ortaklıkları Portföyüne Alınmasında Sermaye Piyasası Mevzuatı Çerçevesinde Bir Engel Olup Olmadığı

## BÖLÜM 6

### SONUÇ

- 6.1 Sorumlu Değerleme Uzmanının Sonuç Cümlesi
- 6.2 Nihai Değer Takdiri

EKLER: 1- TAKBİS Belgeleri 2- Tapu Suretleri  
3- Yapı Kullanma İzin Belgesi 4- İşletme Belgeleri  
5- Vaziyet Planı 6- Üst Hakkı Sözleşmesi  
7- Taşınmaz Fotoğrafları 8- Lisans Belgeleri

## 1.2 Rapor Tarih ve Numarası

Bu rapor Alarko Gayrimenkul Yatırım Ortaklığı A.Ş.'nin talebine istinaden, şirketimiz tarafından 30.12.2019 tarihinde, 2019/OZ/1578-6 rapor numarası ile düzenlenmiştir.

## 1.3 Raporu Hazırlayanlar

Bu gayrimenkul değerleme raporu; mülkün mahallinde yapılan inceleme neticesinde ilgili resmi ve özel kurum ve kuruluşlardan elde edilen bilgiler, değerlendirme yöntem ve standartlarına uygun olarak hazırlanmıştır. Raporun hazırlanmasında Aydil ÇEVEN (Sorumlu Değerleme Uzmanı) ve Eyüp SAMAN (Sorumlu Değerleme Uzmanı) görev almışlardır. Adı geçen değerlendirme uzmanları değerlemeyi yapabilmek için gerekli kalite, ehliyet ve deneyime sahiptirler.

## 1.4 Sorumlu Değerleme Uzmanının Adı Soyadı

Bu gayrimenkul değerlendirme raporunun hazırlanmasında Sorumlu Değerleme uzmanı Aydil ÇEVEN ve Eyüp SAMAN görev almıştır.

## 1.5 Değerleme Tarihi

Değerleme raporunun hazırlanması sırasında değerlendirme uzmanlarımız 23.12.2019 tarihinde çalışmalara başlamış, 30.12.2019 tarihinde rapor tamamlanmıştır. Bu tarihler arasında değerlendirme uzmanlarımız gayrimenkulün mahallinde, resmi ve özel kurum ve kuruluşlarda, ofiste çalışmalarını gerçekleştirmişlerdir.

## 1.6 Değerleme Sözleşmesinin Tarih ve Numarası

Bu değerlendirme raporu 02.12.2019 tarihinde Alarko Gayrimenkul Değerleme A.Ş.'nin yazılı değerlendirme talebi doğrultusunda hazırlanan 02.12.2019 tarihli Değerleme Hizmet Sözleşmesi ile resmileştirilmiştir. Sözleşmede iki tarafın hak ve yükümlülükleri belirtilmiş ve rapor sözleşme hükümlerine bağlı kalınarak hazırlanmıştır.

## 1.7 Raporun Kurul Düzenlemeleri Kapsamında Hazırlanıp Hazırlanmadığı

Değerleme konusu taşınmaz ile ilgili 2019/OZ/1578-6 numaralı rapor, 31.08.2019 tarih ve 30874 sayı ile Resmi Gazetede yayınlanan "Sermaye Piyasasında Faaliyette Bulunacak Gayrimenkul Değerleme Kuruluşları Hakkında Tebliğ" (III-62.3) hükümleri ile kurulun kararında yer alan değerlendirme raporlarında bulunması gereken asgari hususlar çerçevesinde hazırlanmıştır.

## **1.8 Değerleme Konusu Gayrimenkul İle İlgili Şirketimizce Daha Önce Yapılmış Değerleme Çalışmaları Hakkında Bilgi**

Konu taşınmaz için firmamızca 28.12.2017 tarihinde 2017-OZ-1221-6 numaralı, 30.06.2018 tarihinde 2018-OZ-1076-6 numaralı ve 28.12.2018 tarihinde 2018-OZ-1137-6 numaralı gayrimenkul değerlendirme raporları hazırlanmıştır. Söz konusu raporlarda değerlendirme konusu taşınmazlar için hesaplanan piyasa değerleri aşağıdaki şekildedir.

28.12.2017 Tarihinde Düzenlenen

2017-OZ-1221-6 Numaralı Değerleme Raporunda

Kdv Hariç Piyasa Değeri = 81.725.000 TL

Kdv Dahil Piyasa Değeri = 96.435.500 TL

olarak hesap ve takdir edilmiştir.

30.06.2018 Tarihinde Düzenlenen

2018-OZ-1076-6 Numaralı Değerleme Raporunda

Kdv Hariç Piyasa Değeri = 88.000.000 TL

Kdv Dahil Piyasa Değeri = 103.840.000 TL

olarak hesap ve takdir edilmiştir.

28.12.2018 Tarihinde Düzenlenen

2018-OZ-1137-6 Numaralı Revize Değerleme Raporunda

Kdv Hariç Piyasa Değeri = 91.000.000 TL

Kdv Dahil Piyasa Değeri = 107.380.000 TL

olarak hesap ve takdir edilmiştir.

## BÖLÜM 2

### ŞİRKET – MÜŞTERİ BİLGİLERİ, KULLANILAN DEĞER TANIMLARI

#### 2.1 Şirket Unvanı ve Adresi

Şirketimiz, Rehber Gayrimenkul Değerleme Danışmanlık A.Ş. unvanı ile Karagümrük Mahallesi, Vatan Caddesi, Emlak Bankası Konutları, A3 Blok, No:74, Daire:6, Fatih/İstanbul adresinde, 11.08.2010 tarihinde, faaliyet alanı gayrimenkul değerlendirme ve danışmanlık olmak üzere kurulmuş olup, resmi, özel, yerli ve yabancı kurum ve kuruluşlara, Uluslararası Değerleme Standartlarına ve Türkiye’de yürürlükte bulunan mevzuata uygun olarak değerlendirme hizmeti vermektedir. Şirketimiz Sermaye Piyasası Kurulu’nun Seri VIII, No: 35 sayılı “Sermaye Piyasası Mevzuatı çerçevesinde Gayrimenkul Değerleme Hizmeti Verecek Şirketler ile Bu Şirketlerin Kurulca Listeye Alınmalarına İlişkin Esaslar Hakkında Tebliğ” çerçevesinde, gayrimenkul değerlendirme hizmeti vermek üzere Kurul Karar Organı’nın 23.03.2012 tarih ve 10/342 sayılı toplantısında alınan karar gereğince SPK mevzuatı çerçevesinde Gayrimenkul Değerleme Hizmeti vermek üzere yetkilendirilmiştir.

Ayrıca şirketimize, Bankacılık Düzenleme ve Denetleme Kurulunun 04.04.2013 tarih ve 5271 sayılı kararı ile Bankalara Değerleme Hizmeti Verecek Kuruluşların Yetkilendirilmesi ve Faaliyetleri Hakkında Yönetmeliğin 11. maddesine istinaden Bankalara Yönetmeliğin 4. maddesi kapsamına giren “Gayrimenkul, Gayrimenkul Projesi veya Bir Gayrimenkule Bağlı Hak ve Faaliyetlerin Değerlemesi ” hizmeti verme yetkisi verilmiştir. Şirket Yöneticilerimiz ve Sorumlu Değerleme Uzmanlarımız şirket kurulmadan önceki dönemde de uzun yıllar gayrimenkul değerlendirme konusunda çalışmış tecrübeli kişilerden oluşmaktadır. Şirketimiz kurulduğu günden bugüne kadar yerli ve yabancı bankalar, gayrimenkul yatırım ortaklıkları, finansal kiralama, sigorta ve reasürans şirketleri, kamu kuruluşları, denetim şirketleri, belediyeler, aracı kurumlar, vakıflar, holdingler ve diğer kamu ve özel kuruluşlarına yönelik hizmet sunmaktadır.

#### 2.2 Müşteriyi Tanıtıcı Bilgiler ve Adresi

Alarko Gayrimenkul Yatırım Ortaklığı “AGMYO” 1996 yılının Temmuz ayında, 1978 yılında kurulmuş bir Alarko şirketinin Gayrimenkul Yatırım Ortaklığına dönüştürülmesi ile kurulmuştur. AGMYO’nun gerçekleştirdiği ilk işlem şirkete aynı sermaye olarak konulan, kaba inşaatı bitmiş 37.000m<sup>2</sup> lik bir ofis binasının Ekim 1996 tarihinde Osmanlı Bankası’na satılması işlemidir.

Gerçekleştirilen bu ilk işlemten sonra, gerek Alarko Topluluğu’nun geliştirdiği projelere yatırım yaparak gerekse topluluk şirketlerinin elindeki gayrimenkulleri devralarak kira geliri elde etmektedir. Alarko Gayrimenkul Yatırım Ortaklığı A.Ş Muallim Naci Cad. No: 69 34347 Ortaköy-İSTANBUL adresinde faaliyetini sürdürmektedir.



## 2.3 Müşterinin Taleplerinin Kapsamı ve Varsa Getirilen Sınırlamalar

Bu değerleme raporu; mülkiyeti Alarko Gayrimenkul Yatırım Ortaklığı A.Ş'ye ait olan İstanbul ili, Sarıyer ilçesi, Pınar mahallesi, 384 Ada 11 ve 13 Parseller üzerinde kayıtlı sırası ile "Kargir İki Evli Arsa" ve "Arsa" nitelikli taşınmazların günümüz piyasa koşullarında TL cinsinden nakit veya nakit karşılığı peşin satış değerinin belirlenmesi ve SPK düzenlemeleri kapsamında değerlendirme amacı ile hazırlanmıştır.

İş bu değerlendirme raporu; raporda detayları verilen taşınmazın güncel piyasa rayiç değerinin tespiti ve sermaye piyasası mevzuatı gereğince, değerlendirme raporlarında bulunması gereken asgari hususlar çerçevesinde değerlendirme raporunun hazırlanmasıdır. Bu talepte müşteri tarafından getirilen bir kısıtlama bulunmamaktadır.

## 2.4 Raporun Kapsamı

Bu değerlendirme raporu; mülkiyeti Alarko Gayrimenkul Yatırım Ortaklığı A.Ş'ye ait olan İstanbul ili, Sarıyer ilçesi, Pınar mahallesi, 384 Ada 11 ve 13 Parseller üzerinde kayıtlı sırası ile "Kargir İki Evli Arsa" ve "Arsa" nitelikli taşınmazların günümüz piyasa koşullarında 30.12.2019 tarihli adil piyasa değerlerinin Türk Lirası cinsinden belirlenmesi amacıyla hazırlanan değerlendirme raporudur.

# BÖLÜM 3

## DEĞERLEME KONUSU TAŞINMAZ HAKKINDA BİLGİLER

### 3.1 Gayrimenkulün Yeri, Konumu ve Çevre Özellikleri

Değerlemeye konu; İstanbul ili, Sarıyer ilçesi, Pınar mahallesi, 384 ada, 11 ve 13 parseller numaralı "Arsa" nitelikli taşınmazlardır. Değerleme konusu taşınmazlardan 384 ada, 11 parsel Büyükdere Caddesi ve İstinye Bayırı Caddesine cepheli olup, yüzölçümü 18.933,06 m<sup>2</sup>'dir üzerinde çok sayıda yetişkin ağaç bulunmaktadır. Parsel üzerinde inşaatı tamamlanınca kaldırılacak olan Metro inşaatı şaft 4 şantiyesi bulunmaktadır. Diğer taşınmaz olan 384 ada 13 parsel numaralı taşınmazın yüzölçümü 28.84 m<sup>2</sup> olup, taşınmaz Büyükdere Caddesi cephelidir.

Değerlemeye konu taşınmazlar Büyükdere Caddesi üzerinde Sarıyer istikametine doğru sağ tarafta konumlanmıştır. Ulaşım Büyükdere Caddesi üzerinden toplu taşıma araçları ve özel araçlar ile mümkün bulunmaktadır. Taşınmazlar Maslak Bölgesinde olup; İTÜ Kampüsüne, İstinye Park alışveriş merkezine ve Maslak Atatürk Sanayi sitesi 'ne 500'er metre mesafede yer almaktadır. Metro ulaşım hattının Maslak durağı taşınmazlara yakın konumda bulunmaktadır. Şehrin önemli İş merkezileri de bu bölgede yapılaşmıştır.



Koordinatları: 41.109361 : 29.025525



Koordinatları: 41.110266 : 29.025359



### 3.2 Tapu, Plan, Proje, Ruhsat, Şema, vb. Dökümanlar

Değerleme konusu taşınmaz ile ilgili 2 adet Takbis belgesi, 2 adet tapu fotokopisi, 2 adet imar durum belgesi ve taşınmazların mevcut konumlarına ait fotoğrafları, ekte sunulmuştur.

### 3.3. İmar Bilgileri

Değerleme konusu 384 ada, 11 ve 13 no.lu parsellerde bulunan taşınmazlarla ilgili Sarıyer Belediyesi İmar ve Şehircilik Müdürlüğü'nde yapılan incelemelere göre; taşınmazlar "29.07.2003 tasdik tarihli, 1/1000 ölçekli Sarıyer, Boğaziçi Geri Görünüm ve Etkilenme Bölgeleri Koruma Amaçlı Uygulama İmar Planları sınırları içinde" yer almakta olduğu öğrenilmiştir.

Değerleme konusu 384 ada, 11 no.lu parsel uygulama imar planında "Özel Spor Alanı" içerisinde kalmaktadır. Ayrıca plan üzerinde "Avan Projesine Göre Uygulama Yapılacaktır" notu bulunmaktadır. Plan Notu Spor Tesisleri Maddesine göre;

- Kentsel ve Bölgesel Açık Spor Alanları: Boğaziçi Alanı içinde yerleri, türleri ve ölçüleri özel proje düzenlemesi sonucunda belirlenecek spor tesisleri yapılacaktır. Bu projeler hazırlanmadan adı geçen özel proje alanları içinde uygulama yapılamaz.

b) Kapalı ve Açık Semt Spor Alanları: Bu alanlarda kapalı spor salonu, kapalı yüzme havuzu veya çok maksatlı salonların yapılması, bina ölçüleri ve yükseklikleri bakımından Boğaziçi Silueti'ni zedelemeyecek şekilde avan proje teklifleri Büyükşehir Belediye Başkanlığı'nın olumlu görüşü ve Kültür ve Tabiat Varlıklarını Koruma Kurulu'nun onayı alınarak uygulama yapılacaktır.

Değerleme konusu 384 ada, 13 no.lu parsel uygulama imar planında "Eğitim Tesisleri Alanında kalmakta olup, komşu 10 parsel ile tevhit şartının bulunduğu bilgisine ulaşılmıştır.

### 3.4. Gayrimenkulün Son Üç Yıllık Dönemdeki Durumu

Değerleme konusu parselin imar durumunda son 3 yıllık dönemde herhangi bir değişiklik meydana gelmemiştir.

### 3.5 Gayrimenkulün Takyidat Bilgileri

Değerleme uzmanının tapu kayıtlarını inceleme çalışması, gayrimenkulün mülkiyetini oluşturan hakları ve bu haklar üzerindeki yasal kısıtlamaları tespit etmek amacı ile yapılır.

<b>İLİ</b>	İSTANBUL	<b>PAFTA</b>	F22D11D3B
<b>İLÇESİ</b>	SARIYER	<b>ADA</b>	384
<b>MAHALLESİ</b>	PINAR	<b>PARSEL</b>	13
<b>SOKAK</b>	-	<b>TARİH / YEVMİYE</b>	16.06.2005 - 5649
<b>YÜZÖLÇÜMÜ</b>	28,84 m <sup>2</sup>	<b>BLOK</b>	-
<b>ANA TAŞINMAZ VASFI</b>	ARSA		
<b>CİLT</b>	2	<b>SAYFA</b>	195
<b>MALİK</b>	ALARKO GAYRİMENKUL YATIRIM ORTAKLIĞI A.Ş. - (1/1)		
<b>TAKYİDAT</b>	- Herhangi bir takyidat bulunmamaktadır.		

<b>İLİ</b>	İSTANBUL	<b>PAFTA</b>	F22D11D3B
<b>İLÇESİ</b>	SARIYER	<b>ADA</b>	384
<b>MAHALLESİ</b>	PINAR	<b>PARSEL</b>	11
<b>SOKAK</b>	-	<b>TARİH / YEVMİYE</b>	5649-16.06.2005
<b>YÜZÖLÇÜMÜ</b>	18.933,06 m <sup>2</sup>	<b>BLOK</b>	-
<b>ANA TAŞINMAZ VASFI</b>	KARGİR İKİ EVLİ ARSA (CİNS TASHİHİ)		
<b>CİLT</b>	2	<b>SAYFA</b>	193
<b>KAT</b>	-	<b>BAĞIMSIZ BÖLÜM NO</b>	-
<b>ARSA PAYI</b>	-	<b>BAĞIMSIZ BÖLÜM NİTELİĞİ</b>	-
<b>MALİK</b>	ALARKO GAYRİMENKUL YATIRIM ORTAKLIĞI A.Ş. - (1/1)		
<b>TAKYİDAT</b>	<u>Beyanlar Hanesinde;</u> - Bakanlar Kurulu'nun 09/07/2007 Tarih,2007/12484 Nolu Kararı Gereğince Kamu Yararı Ve Ülke Güvenliği Açısından, Yabancı Uyruklu Gerçek Kişiler İle Yabancı Ülkelerde Kendi Ülkelerinin Kanunlarına Göre Kurulan Tüzel Kişiliğe Sahip Ticaret Şirketlerinin Taşınmaz Ve Sınırlı Ayni Hakedinemeyecekleri Alandır. (25/09/2007 Sayı:4467) (İlgili beyan; sadece kamu yararı ve ülke güvenliği açısından, yabancı uyruklu gerçek kişiler ile yabancı ülkelerde kendi ülkelerinin kanunlarına göre kurulan tüzel kişiliğe sahip ticaret şirketlerinin taşınmaz ve sınırlı ayni hak edinemeyeceklerini belirtmektedir. Bu kişilerin dışındaki kişiler için taşınmaz üzerinde tasarruf sınırlaması bulunmamaktadır. Bu nedenle belirtilen kişi ve kurumlar dışında Gayrimenkul Yatırım Ortaklıklarına İlişkin Esaslar Tebliği'nin 22.maddesinin birinci fıkrasının (c) ve (j) bentlerinde belirtilen hükümler çerçevesinde İlgili beyanın taşınmazın devrine ve değerine olumsuz etkisi bulunmamaktadır.)		

### 3.6 Değerlemesi Yapılan Projelerin Mevzuat Uyarınca Gerekli İzinlerinin Alınıp Alınmadığı Hakkında Bilgi ve Projenin Gayrimenkul Yatırım Ortaklığı Portföyüne Alınmasına Sermaye Piyasası Mevzuatı Hükümleri Çerçevesinde Bir Engel Olup Olmadığı Hakkındaki Görüş

Değerleme konusu Taşınmazlar "Kargir İki Evli Arsa" ve "Arsa" niteliklidir. Taşınmazlara ilişkin resmi kurum incelemeleri yapılmıştır. Mülkiyeti tam olan taşınmazların tapu kayıt bilgileri ile mevcut durumlarının uygunluğu tespit edilmiş, 384 ada, 11 parsel üzerinde yer alan yapılardan birinin yıkıldığı, bir diğerinin de kullanılamaz durumda olduğu belirlenmiştir.

Taşınmazların Sarıyer Belediyesi İmar ve Şehircilik Müdürlüğü arşivinde pafta örnekleri incelenmiştir.

Taşınmazların GYO portföyüne "Arsa" olarak alınmasının Sermaye Piyasası Mevzuatı Hükümleri Çerçevesinde herhangi bir engeli bulunmadığı kanaatine varılmıştır.

Alarko Gayrimenkul Yatırım Ortaklığının T.C. Sermaye Piyasası Kurulu Kurumsal Yatırımcılar Dairesi Başkanlığı'na 29.05.2020 tarihinde yazmış olduğu yazıda, "İstanbul İli Sarıyer İlçesi, Pınar Mahallesinde yer alan 2 adet arsadan, 384 ada 11 parseldeki arsanın üzerinde bulunan basit yapılardan olup, diğeri de metruk durumda ve ekonomik olarak değer taşımamaktadır. Bu binalar taşınmazın arsa değerini bozacak nitelikte değildir. Taşınmazla ilgili bir proje geliştirdiğimizde kaldırılacaktır" ibaresi yer almaktadır.

### **3.7 Değerlemesi Yapılan Projeler ile İlgili Olarak, 29.06.2001 Tarih ve 4708 Sayılı Yapı Denetimi Hakkında Kanun Uyarınca Denetim Yapan Yapı Denetim Kuruluşu ve Değerlemesi Yapılan Gayrimenkul ile İlgili Olarak Gerçekleştirdiği Denetimler Hakkında Bilgi**

Değerleme konusu taşınmazlar "Arsa" vasfında olup, yapı denetime tabi değildir.

### **3.8 Detaylı Bilgi, Planlar ve Değerin, Değerlemesi Yapılan Projeye İlişkin Olduğuna ve Farklı Bir Projenin Uygulanması Durumunda Bulunacak Değerin Farklı Olabileceğine İlişkin Açıklama**

Değerlemesi yapılan taşınmazlar üzerinde gerçekleştirilmekte olan proje bulunmamaktadır.

### **3.9 Gayrimenkulün Enerji Verimlilik Sertifikası Hakkında Bilgi**

Değerleme konusu taşınmazlar Arsa ve Tarla vasfında olup, enerji kimlik belgesi uygulamasına tabi değildir.

## **BÖLÜM 4**

### **DEĞERLEMESİ YAPILAN GAYRİMENKULE İLİŞKİN ANALİZLER**

#### **4.1. Gayrimenkulün Bulunduğu Bölgenin Analizi ve Kullanılan Veriler**

##### **İstanbul İli:**

İstanbul, ülkenin en kalabalık, ekonomik ve sosyo-kültürel açıdan en önemli şehridir. Şehir, iktisadi büyüklük açısından dünyada 34., nüfus açısından belediye sınırları göz önüne alınarak yapılan sıralamaya göre Avrupa'da birinci, dünyada ise Lagos'tan sonra altıncı sırada yer almaktadır. İstanbul Türkiye'nin kuzeybatısında, Marmara kıyısı ve Boğaziçi boyunca, Haliç'i de çevreleyecek şekilde kurulmuştur.

İstanbul kıtalararası bir şehir olup, Avrupa'daki bölümüne Avrupa Yakası veya Rumeli Yakası, Asya'daki bölümüne ise Anadolu Yakası veya Asya Yakası denir. Tarihte ilk olarak üç tarafı Marmara Denizi, Boğaziçi ve Haliç'in sardığı bir yarım ada üzerinde kurulan İstanbul'un batıdaki sınırını İstanbul Surları oluşturmaktaydı.

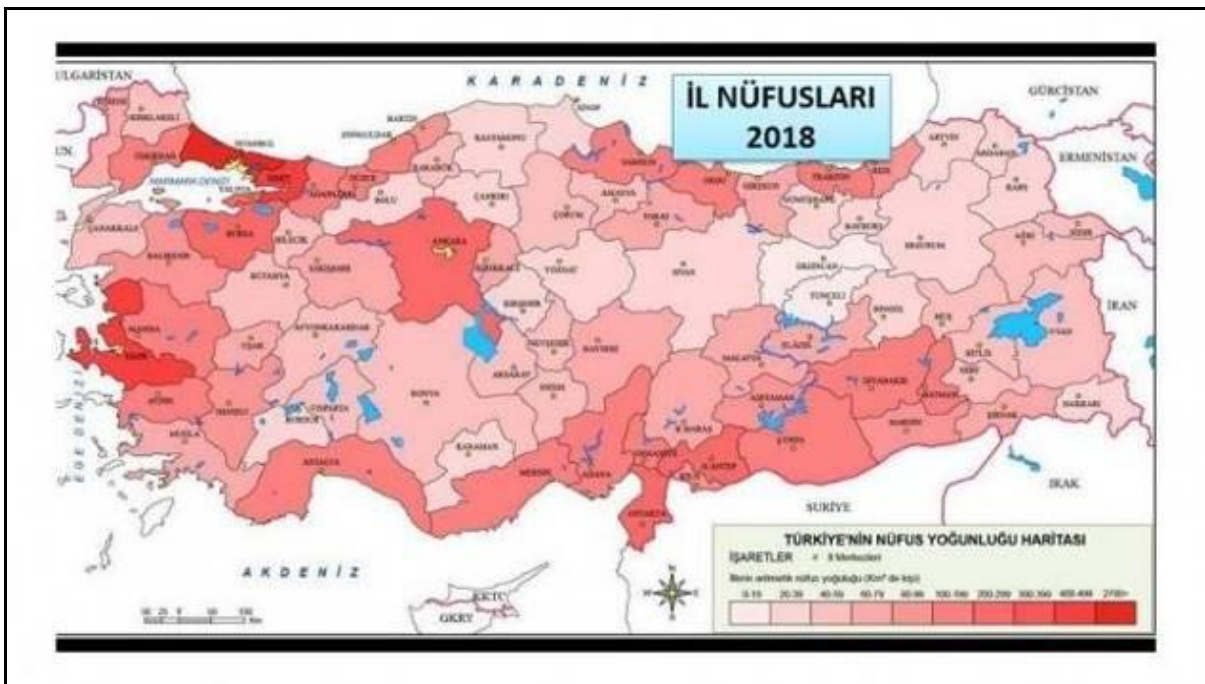
Gelişme ve büyüme sürecinde surların her seferinde daha batıya ilerletilerek inşa edilmesiyle 4 defa genişletilen şehrin 39 ilçesi vardır. Sınırları içerisinde ise büyükşehir belediyesi ile birlikte toplam 40 belediye bulunmaktadır. Son yıllarda inşa edilen çok yüksek yapılar, nüfusun hızlı büyümesi göz önüne alınarak yapılmışlardır. Şehrin hızla genişlemesinden dolayı konutlaşma, genellikle şehir dışına doğru ilerlemektedir. Şehrin sahip olduğu en yüksek çok katlı ofis ve konutlar, Avrupa Yakası'nda bulunan Levent, Mecidiyeköy ve Maslak semtlerinde toplanmıştır.

Levent ve Etiler'de çok sayıda alışveriş merkezi toplanmıştır. Türkiye'nin en büyük şirket ve bankalarının önemli bir kısmı bu bölgede bulunmaktadır. Günümüzde, İstanbul halkının %66'sı Avrupa Yakası'nda yaşamaktadır. TÜİK rakamlarına göre İstanbul'un nüfusu 2017 yılında 15 milyon 29 bin 231 kişi iken, 2018 yılında 38 bin 493 kişi artarak 15 milyon 67 bin 724 kişiye ulaşmıştır.

İstanbul'un 14'ü Anadolu Yakasında, 25'i Avrupa Yakasında olmak üzere toplam 39 ilçesi vardır. İstanbul'un en kalabalık ilçeleri sırasıyla; 891 bin 120 kişi ile Esenyurt, 770 bin 317 kişi ile Küçükçekmece ve 734 bin 369 kişi ile Bağcılar'dır. İstanbul'un en düşük nüfuslu ilçeleri sırasıyla; 16 bin 119 kişi ile Adalar, 36 bin 516 kişi ile Şile ve 72 bin 966 kişi ile Çatalca'dır.

2017 ile 2018 yılı arasında nüfusu en fazla artan ilçe, 44 bin 628 kişi ile Esenyurt olurken; en az artan ilçe ise 93 kişi ile Şişli olmuştur.

2018 yılında Ataşehir, Bağcılar, Bahçelievler, Bayrampaşa, Bakırköy, Beşiktaş, Beykoz, Beyoğlu, Esenler, Gaziosmanpaşa, Güngören, Kâğıthane, Kadıköy, Kartal, Küçükçekmece, Maltepe, Pendik, Sarıyer, Sultangazi, Ümraniye, Üsküdar, Zeytinburnu ilçelerinin nüfusunda azalma olmuştur.



İstanbul'un nüfusu 2010 yılında 13 milyon 255 bin 685, 2011 yılında 13 milyon 624 bin 240, 2012 yılında 13 milyon 854 bin 740, 2015 yılında 14 milyon 657 bin 434, 2016 yılında 14 milyon 804 bin 116, 2017 yılında 15 milyon 29 bin 231, 2018 yılında ise 15 milyon 67 bin 724 olmuştur.

Ticaret, İstanbul'un gelirinde en büyük paya sahip olan sektördür. İlde bu sektörün gelişmesinde Boğaz köprülerinin, Asya ve Avrupa gibi merkezler arasında uzanan otoyolların büyük katkısı vardır.

Aynı şekilde demiryoluyla da Asya ve Avrupa'ya bağlanması ve büyük limanları olması da bu konuda etkilidir.

İstanbul ticaret sektörü ülke toplamının %27'sini oluşturur. Dışalım ve dışsatım konusunda da İstanbul, Türkiye çapında birinci sıradadır.

Türkiye'de hizmet veren özel bankaların tümünün, ulusal çapta yayın yapan gazetelerin, televizyon kanallarının, ulaşım firmalarının ve yayınevlerinin ise tümüne yakınının genel merkezleri İstanbul'dadır. Nitekim, İstanbul ekonomisinde bankacılıkla birlikte ulaştırma-haberleşme sektörü %15'i aşan bir paya sahiptir.

### **Sarıyer İlçesi:**

İstanbul'un Avrupa Yakası'nda yer alan ilçedir. Güneyde Beşiktaş, güneybatıda Şişli ve batıda Eyüp ilçeleri ile doğuda İstanbul Boğazı, kuzeyde Karadeniz ile çevrilidir. Sarıyer İlçesi toplam 35 mahalleden oluşmaktadır.

Bahçeköy Belediyesi'nin 2009 yılında feshedilerek Sarıyer ilçesinin bir mahallesi olması, 2012 yılında da Şişli sınırları içinde yer alan Ayazağa, Maslak ve Huzur mahallelerinin bu ilçeye dahil edilmesiyle son halini alan ilçe İstanbul'un en kuzeydeki ilçelerinden biridir.

Sarıyer İlçesi sınırları içindeki bazı yerleşme alanlarının Bizans döneminden beri meskun olduğu bilinir. Bunlar özellikle kıyılardaki koylarda bulunan bazı ayazma, kilise, eski liman, sarnıç ve eski kaleler çevresindeki birkaç hanelik küçük kırsal yerleşmelerden oluşuyordu. Buralarda yaşayanlar geçimlerini genellikle balıkçılıktan sağladıklarından bu yerleşimler bir balıkçı köyü niteliği taşıyordu.

Türklerin ilk kez bu köylerden Baltalimanı'na yerleştiği söylenir. İstanbul Boğazı'na dökülen bütün akarsular gibi Baltalimanı Deresi'nin de ağız bölümü eskiden bir haliçti. Bu küçük haliç, boğazda seyreden tekneler için önemli bir doğal barınaktı.

Buradaki büyük sarnıcın, yanaşan gemilerin su ihtiyacını karşılamak amacıyla yaptırıldığı sanılır. İstanbul'un fethinden önce Kaptan-ı Derya Baltaoğlu



Süleyman Bey'in donanmasını burada korumaya aldığı ileri sürülür. Eski kaynaklarda rastlanmamasına karşın Baltalimanı adının bu olay nedeniyle Baltaoğlu Süleyman Bey'den geldiği söylenir.



Büyükdere-Maslak aksı 1950'leri izleyen yıllarda ilk büyük ilaç ve sanayi kuruluşlarının bu hat üzerine yerleşmesi ile yakın çevresinde gecekondu alanlarının oluşmasını tetikledi, süreci büyük sermaye gruplarının (Sabancı Holding, Yapı Kredi Bankası ve İş Bankası) aynı aks üzerinde büyük arsalar satın almaları izledi.

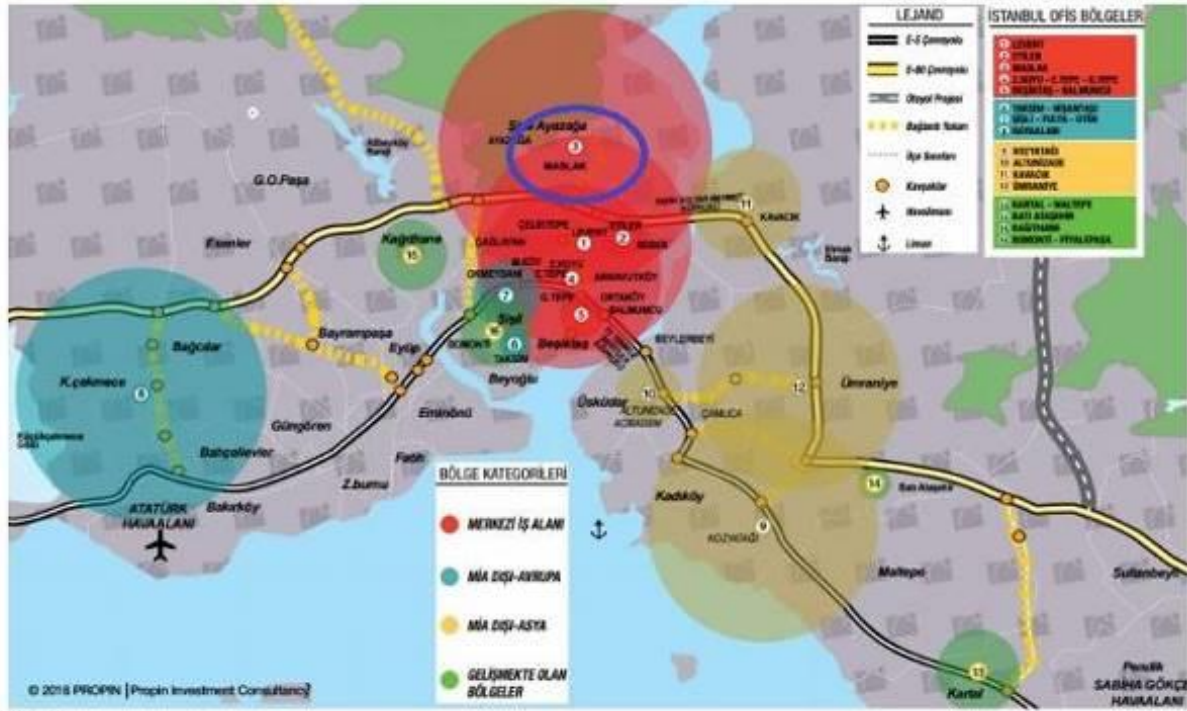
Aynı dönemde hazırlanan Nazım İmar Planı (1974) aksın devamında yer alan orman alanları ve içme suyu havzalarının kentsel gelişme ile tehdit altında olmasını gözönüne alarak, tam anlamı ile gelişimi durduracak bir karar üretmese de, hattın, ikincil merkez olarak gelişmesini öngördü.

### **Büyükdere-Maslak Hattı'nın gelişimi**

1980'li yıllardan 2000'li yıllara gelirken, farklı aksları uluslararası iş merkezi olarak geliştirme yönünde özellikle politik düzeyde kararlar alındı, süreç çelişkili bir tartışma zemininde ilerledi. Özellikle 1990'ların sonlarına doğru, İstanbul kentinin küresel kent olması yönünde yerel ve ulusal düzeyde benimsenen söylem Büyükdere-Maslak hattının hem uluslararası sermaye yatırımlarını hem de yakın çevresinde ormanlık arazilerin içinde yerleşen lüks konut yatırımlarının da çekim alanı olmasına neden oldu.

Buna bağlı olarak gelişen büyük finans kurumlarının ve büyük sermaye gruplarının merkezlerinin bu hatta yer seçmesi ve Belgrad Ormanları'na sırtını dayayan ve yüzünü Boğaz manzarasına dönmüş lüks konutların hızlı bir oranda artması, sanayi ve gecekondu birlikteliği ile gelişmiş Büyükdere-Maslak aksının sosyo-mekansal olarak yaşadığı dönüşümü net bir şekilde önümüze serer.

TİCARİ GAYRİMENKUL SEKTÖRÜ / Ofis - İstanbul Piyasası



Değerleme konusu taşınmazların yer aldığı bölge 3. Derece deprem bölgesi kuşağı içerisinde yer almaktadır.



## 4.2. Mevcut Ekonomik Koşulların, Gayrimenkul Piyasasının Analizi, Mevcut Trendler ve Dayanak Veriler

### Dünya ve Türkiye Ekonomisindeki Gelişmeler

#### Dünya Ekonomisindeki Gelişmeler

Dünya ekonomisi açısından yakın geçmişteki en önemli milat 2008 Global Krizi olmuştur. Her ekonominin farklı boyutlarda yaşayıp etkilendiği bu durumun artçı sonuçları hala sürmektedir. Dolayısıyla bu süreç, küresel ekonomik şartları değiştirip etkilemektedir.

Dünyada küresel boyutta yaşanan ikinci büyük ekonomik krizden bu yana yaklaşık on yıllık bir süre geçmesine rağmen sosyo-ekonomik rakamların kriz öncesi seviyelere ancak ulaştığı gözlenmektedir. Özellikle bu durum gelişmiş ülke ekonomilerinde dikkat çekici bir boyutta bulunmaktadır. Kriz sonrası gelişmekte olan ülkelerin hızlı toparlanmalarına karşın son birkaç yıldır bu ekonomilerde dalgalanmalar görülmektedir.

Global olarak ortaya çıkan kriz ardından pek çok ülkede siyasi iktidarın da değişiminde etkili olmuştur. Bu nedenle özellikle 2016'dan bu yana dünya ekonomisine daha çok yön veren gelişmiş ülkelere de ekonomi politikalarında

farklılaşmalar görünmeğe başlamıştır. Ülkeler söz konusu süreçte yapısal olarak birbirine zıt ekonomik politikalar da uygulamaya devam etmektedir.

2018 yılı itibarıyla özellikle gelişmiş ülke finansal piyasalarında ciddi dalgalanmalar yaşanmıştır. Bu oynaklık artışının temel nedeni ise olası ABD enflasyonun yükselme eğilimi ve buna bağlı olarak Fed'in faiz artırım sürecini hızlandıracağı beklentisidir.

2008 sonrası parasal genişleme aracını oldukça etkin kullanan Fed bu yolla tüketim ve yatırımları teşvik etmek istemiştir. Bununla birlikte para bolluğu ve maliyetinin ucuzlaması borsalarda yükselişe tahvil faizlerinde de düşüşe yol açmıştır.

Küresel risk göstergeleri de bu sayede çok düşük düzeylerde seyir etmiş ancak 2018 yılı başı itibarıyla ilgili sürecin sürdürülebilir olmayacağına kanaat getiren finansal karar alıcılar gelişmiş borsalarda önemli dalgalanmalara yol açmışlardır. Yılın ikinci yarısında ise ABD'nin ağırlıklı olarak tetiklediği ticaret savaşları küresel ekonomideki belirsizlikleri artırıcı bir etki yaratmıştır.

## **Türk Ekonomisi İle İlgili Gelişmeler**

Türkiye ekonomisinde yaşanan 2001 krizi, bir dönüm noktası olmuştur. On yıllardır devam eden yüksek enflasyon ve işsizlik, düşük büyüme, yüksek faiz ve kamu borcu gibi pek çok yapısal sorun ülkeyi sonunda derin bir krize götürmüştür.

Kriz sonrası alınan yasal düzenlemeler ve idari tedbirlerle birlikte kısa sayılabilecek bir sürede çok hızlı bir toparlanma süreci yaşanarak krizin etkileri önemli ölçüde silinmiştir. Özellikle kamu harcamaları ve borçlanma disiplini ile borç yönetimi konusunda görülen iyileşme kendisini büyüme ve risk primlerindeki azalmayla göstermiştir. Ardından dünya ve ülke ekonomisinde meydana gelen değişikliklerle birlikte gerek para gerek maliye politikalarında farklı uygulamalara gidilmiştir. Son bir yıllık süreçte ise daha yapısal tedbirler alınarak özellikle sürdürülebilir büyüme ve enflasyona karşı alınan önlemler dikkat çekmiştir.

2018 yılı ilk çeyreğinde yıllık bazda yüzde 7,3 oranında büyüyen Türkiye ekonomisi ikinci çeyrekte maliyet, faiz ve döviz kuru, dalgalanmaları neticesinde hafif bir gerileme yaşayarak yıllık baz da %5,2 ile piyasa beklentisine uyumlu oranda büyüdü. Küresel olarak dünya ekonomisi giderek meşgul eden ticaret savaşları ile korumacılık eğilimlerinin dünya büyümesi üzerindeki baskı yaratacağı ve bununda Türkiye'yi etkileyebileceği gözden kaçmamalıdır.

Büyüme ile ilgili süreç sadece iç ekonomik gelişmelere bağlı olmamaktadır. Dünya ekonomisi ve risk değişkenlerine göre de olumlu veya olumsuz etkilenmeler olabilmektedir. Fed ve diğer önemli merkez bankalarının bilanço küçültüp para maliyetlerini artırma zamanları, emtia fiyatları, jeopolitik

gelişmeler, dış ilişkiler gibi pek çok sistematik risk unsuru büyümeye etki edebilmektedir.

Küresel olarak bakıldığında da Türk ekonomisinde yaşanan büyüme oraları oldukça dikkat çekmektedir. Ülkemiz ekonomik olarak en önemli başarılarından birisini de 'büyüme' konusunda sağlamıştır. Üyesi olduğu Ekonomik İş Birliği Teşkilatı (OECD) üyeleri arasında 2007 ile 2017 yıllarını kapsayan on yıllık süreçte yüzde değişim olarak en fazla GSYH'yi artıran ülke konumundadır.

Dünya Ekonomisindeki dalgalanmalar ile değişen algıların Türk ekonomisine etkileri dikkat çekmektedir. Ancak Türk ekonomisindeki kronik bazı sorunların azalması veya olumlu yönde değişmesi ekonominin dalgalanmalara karşı olan dayanıklılığını artırmıştır. Türk ekonomisi de benzer risk grubundaki ekonomiler gibi, dünya ekonomisinde gelişen eğilimlerden etkilenmektedir. Dünyadaki krizin farklı evrelerinde küresel ekonomilerde meydana gelen dalgalanma ve değişimlere karşı para, iktisat ve maliye politikaları ile proaktif müdahalelerin yapılması gerekmiştir.

## **Nüfus ve Bileşenleri Açısından Analiz**

TÜİK verilerine göre (Şubat-2018);

- Türkiye nüfusu 31 Aralık 2017 tarihi itibarıyla 80 milyon 810 bin 525 kişi olmuştur.
- Türkiye'de ikamet eden nüfus 2017 yılında, bir önceki yıla göre 995 bin 654 kişi arttı.
- Erkek nüfusu 40 milyon 535 bin 135 kişi olurken, kadın nüfus 40 milyon 275 bin 390 kişi oldu. Buna göre toplam nüfusun %50,2'sini erkekler, %49,8'ini ise kadınlar oluşturdu.
- Yıllık nüfus artış hızı 2016 yılında binde 13,5 iken, 2017 yılında binde 12,4 oldu.
- İl ve ilçe merkezlerinde ikamet edenlerin oranı 2016 yılında %92,3 iken, bu oran 2017 yılında %92,5'e yükseldi. Belde ve köylerde yaşayanların oranı ise %7,5 olarak gerçekleşti.
- Ülkemizde 2016 yılında 31,4 olan ortanca yaş, 2017 yılında önceki yıla göre artış göstererek 31,7 oldu. Ortanca yaş erkeklerde 31,1 iken, kadınlarda 32,4 olarak gerçekleşti. Ortanca yaşın en yüksek olduğu iller sırasıyla; 39,7 ile Sinop, 39,4 ile Balıkesir ve 38,9 ile Kastamonu ve Edirne oldu. Ortanca yaşın en düşük olduğu iller ise sırasıyla; 19,6 ile Şanlıurfa, 20,1 ile Şırnak ve 20,9 ile Ağrı oldu.

Türkiye nüfusunun %18,6'sının ikamet ettiği İstanbul, 15 milyon 29 bin 231 kişi ile en çok nüfusa sahip olan il oldu. Bunu sırasıyla 5 milyon 445 bin 26 kişi ile Ankara, 4 milyon 279 bin 677 kişi ile İzmir, 2 milyon 936 bin 803 kişi ile Bursa

ve 2 milyon 364 bin 396 kişi ile Antalya takip etti. Bayburt ise 80 bin 417 kişi ile en az nüfusa sahip olan il oldu.

## Türk İnşaat Sektörüne Bakış

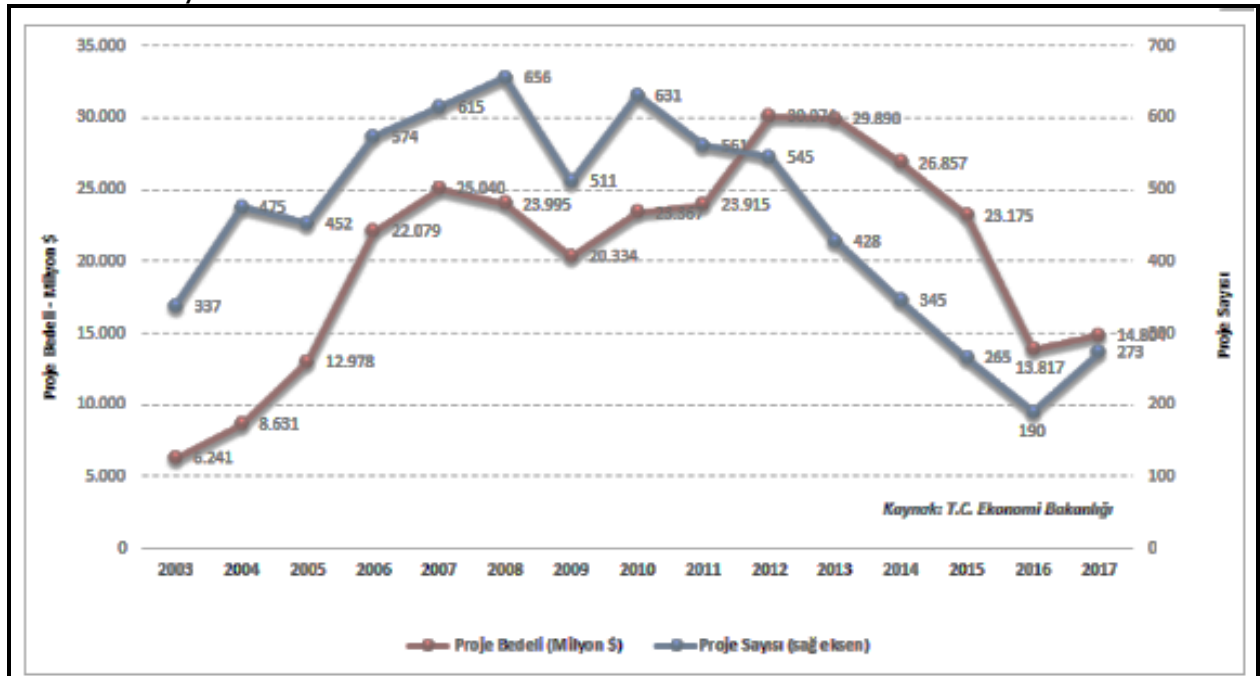
Türk inşaat sektörü ve bileşenleri (alt sektörleri) son 30 yıldır hızlı bir gelişim göstermekle birlikte özellikle 2001 krizinden sonra sağlanan ekonomik gelişmelerden en çok yararlanan sektörlerden biri olmuştur.

İnşaat sektörü bu süreçte geçirdiği yapısal değişim ile kurumsallaşma sürecini de hızlandırmıştır.

İnşaat sektörü ve bu sektöre bağlı sanayi dalları ile büyüme için itici güç olmuştur. Sanayi ve hizmetler sektörleri de inşaat sektöründeki gelişmeye bağlı olarak kendilerini yenilemiştir.

İnşaat sektörü sadece yurt içinde değil yurtdışında da yaptığı projeler ile kendinden söz ettirerek önemli bir marka olma konumuna ulaşmıştır.

Türk inşaat ve müteahhitlik işletmeleri rekabete açık, daha güçlü finansman kaynaklarına sahip bir yapı sergilemekle kalmayıp özellikle yurt dışında yaptığı çalışmalarla ülkemize döviz kazandırıcı bir sanayi halini almıştır. Bu bağlamda inşaat sektörünün analizi açısından faaliyetleri yurtdışı ve yurtiçi olarak analiz etmekte fayda bulunmaktadır.



Ulusal ve uluslararası alanlarda büyük bir deneyime ve potansiyele sahip olan sektör, kendisine bağlı 250'den fazla alt sektörü harekete geçirme özelliğiyle 'lokomotif sektör' ve büyük istihdam kaynağı olması özelliğiyle de 'işsizliği emici' bir özelliğe sahiptir.

Sektör ülkemizin en önemli iş kollarının başında gelmektedir. Gerek yurtiçi gerekse yurtdışı projelerde sergilenen başarılar, sektörü ülkemiz ekonomisinin önemli bir belirleyicisi olma noktasına getirmiştir. GSYİH içindeki doğrudan payı %8'in üstüne çıkan sektörün bağlı sektörlerle birlikte dolaylı payı %30'lara ulaşmış durumdadır.

### **Yurtiçi İnşaat ve Konut Sektörü**

İnşaat sektörünün gelişmesindeki en önemli güç iç dinamikler nedeniyle görülen konut ve alt yapı yatırımlarına olan talep olmuştur. Özellikle son yirmi yıllık süreçte bu konularda önemli kazanımlar elde edilirken sektörde kendisini geliştirmiştir. İnşaat sektörünün en önemli birleşeni olan konut alt sektöründe ise kamunun yol göstericiliği 1980'lerde daha da önem kazanarak sağlıklı ve doğru yapılaşma için çalışmalara başlanılmıştır.

Bunun İnşaat sektörünün gelişmesindeki en önemli güç ülkemizin yaşadığı hızlı nüfus artışı ve hızlı kentleşme sebebiyle oluşan konut ve kentleşme sorunlarının çözülmesi ve üretimin artırılarak işsizliğin azaltılması amacıyla, 1984 yılında Genel İdare dışında Toplu Konut ve Kamu Ortaklığı İdaresi Başkanlığı kurulmuştur.

TOKİ'nin işlevi Türkiye'de konut üretim sektörünün teşvik edilerek hızlı artan konut talebinin planlı bir şekilde karşılanmasını sağlamak yönünde belirlenmiştir.

### **Gayrimenkul Yatırım Ortaklıkları**

Sermaye piyasalarının 1980'lerde gelişmeye başlamasının diğer bir etkisi de inşaat sektörünün kurumsallaşması ve buna bağlı fonların yönetimi aşamasında da olmaya başlamıştır. İlgili mevzuatların zaman içinde hazırlanmasını takiben reel sektör olan inşaat kesimi ile finansal piyasalar arasında köprüler kurulmaktadır. Bu bağlamda Gayri Menkul Yatırım Ortaklıkları (GMYO) önemli kurumlardır. GYO'lar ilk olarak 1960'ta ABD'de oluşturulmuş, sonra dünyaya yayılmış yatırım kuruluşlarıdır.

Bugün itibarıyla 36 ülkede GYO rejimleri bulunmaktadır. Küresel yatırım fonları, en çok GYO'lara yatırım yapmayı tercih eder. Çünkü, GYO'lar; şeffaf, kurumsal, denetlenebilirler ve hepsinin portföyündeki gayrimenkuller gerçek ekspertiz değerine sahiptir. Ülkemizde 32 adet GYO bulunmaktadır. Türk Mevzuatına göre 'Gayrimenkul Yatırım Ortaklıkları' Sermaye Piyasası Kanunu çerçevesinde tanımlanmış kurumlardır.

Buna göre; düzenlenen gayrimenkul yatırım ortaklıkları, gayrimenkullere, gayrimenkul projelerine, gayrimenkule dayalı haklara ve sermaye piyasası araçlarına yatırım yapabilen, belirli projeleri gerçekleştirmek ya da belirli bir gayrimenkule yatırım yapmak amacıyla kurulabilen ve izin verilen diğer faaliyetlerde bulunabilen, gelirleri kurumlar vergisinden istisna tutulmuş (Kurumlar Vergisi Kanunu Md. 5/1-d-4) sermaye piyasası kurumlarıdır.

## **Konut Sektörü Arz-Talep Yapısı Fiyat/Satış Değerlemesi**

İnşaat ve buna bağlı konut sektöründeki gelişmeler hem ekonomi çevreleri hem de sade vatandaş için günlük hayatın bir parçası olan değişkenlerdir.

Konut (barınma) ihtiyacı nefes almak, su içmek ve yemek gibi fizyolojik ihtiyaçların ardından yer alan temel ihtiyaçlardan biridir. Bu nedenle konut yalnızca bir ekonomik değer olmayıp aynı zamanda sosyo-psikolojik özellikleri olan varlık çeşididir.

Sektör ülkemizin en önemli iş kollarının başında gelmektedir. Gerek yurtiçi gerekse yurtdışı projelerde sergilenen başarılar, sektörü ülkemiz ekonomisinin önemli bir belirleyicisi olma noktasına getirmiştir. GSYİH içindeki doğrudan payı %8'in üstüne çıkan sektörün bağlı sektörlerle birlikte dolaylı payı %30'lara ulaşmış durumdadır.

TÜİK verilerine göre 2015 yılında inşaat sektörü büyüme hızı (cari fiyatlarla) ortalama olarak %15,1 olarak gerçekleşmiştir. 2016 yılında ise aynı yöntem ile hesaplanan büyüme hızı %17,2 düzeyinde gerçekleşmiştir.

2017 ilk çeyreğinde büyüme hızında bir parça ivme kaybedildiği görülse de ikinci ve üçüncü çeyrekte toparlanan sektör üççeyrekte ortalama %18,9 oranında büyüme hızı kaydetmiştir. Sektör 2015 yılında GSYH'nin %8,2'lik kısmını oluştururken 2016 yılın da bu oran %8,6 düzeyinde gerçekleşmiştir. 2017 yılı ilk dokuz ayında ise ortalama olarak oran %8,5 düzeyinde gerçekleşmiştir.

Konut sektörü açısından diğer bir değişken de inşaat maliyetlerinde yaşanan değişimler ve bunların arz fiyatlarına etkisidir. Her sektörde olduğu gibi maliyetlerin artması sadece kar marjını sınırlamakla kalmayıp beklentileri ve yatırım kararlarını da etkilemektedir.

2015 yılında ise döviz ve faize bağlı unsurlar maliyetleri etkilese de artan işçilik maliyetleri de azımsanamayacak düzeyde olmuştur. 2016 yılının ilk yarısında ise maliyetler makul ölçüde seyrederken 3.Çeyrek itibarı ile yaşanan darbe girişimi, artan jeopolitik riskler gibi unsurların etkisi ile döviz kurlarında yaşanan artış girdi maliyetlerini olumsuz yönde etkilemiştir.

Son çeyrekte malzeme endeksinde yaşanan maliyet artışı fiyatlara yansımış bu da inşaat sektörünün maliyetlerini artırmıştır. Ancak düşen kredi faizi oranları ve sektöre yönelik alınan önlemler sayesinde maliyet artışlarının etkisi sınırlı kalmıştır. 2017 yılında ise, malzeme fiyatlarında yaşanan artış oranı işçilik giderini geçmiş görünmektedir. Özellikle inşaat demiri ve dövize endekli inşaat girdilerinde yaşanan maliyet artışı, yüklenicilerin talebi ile birleşince malzeme fiyatlarında artışlar yaşanmıştır.

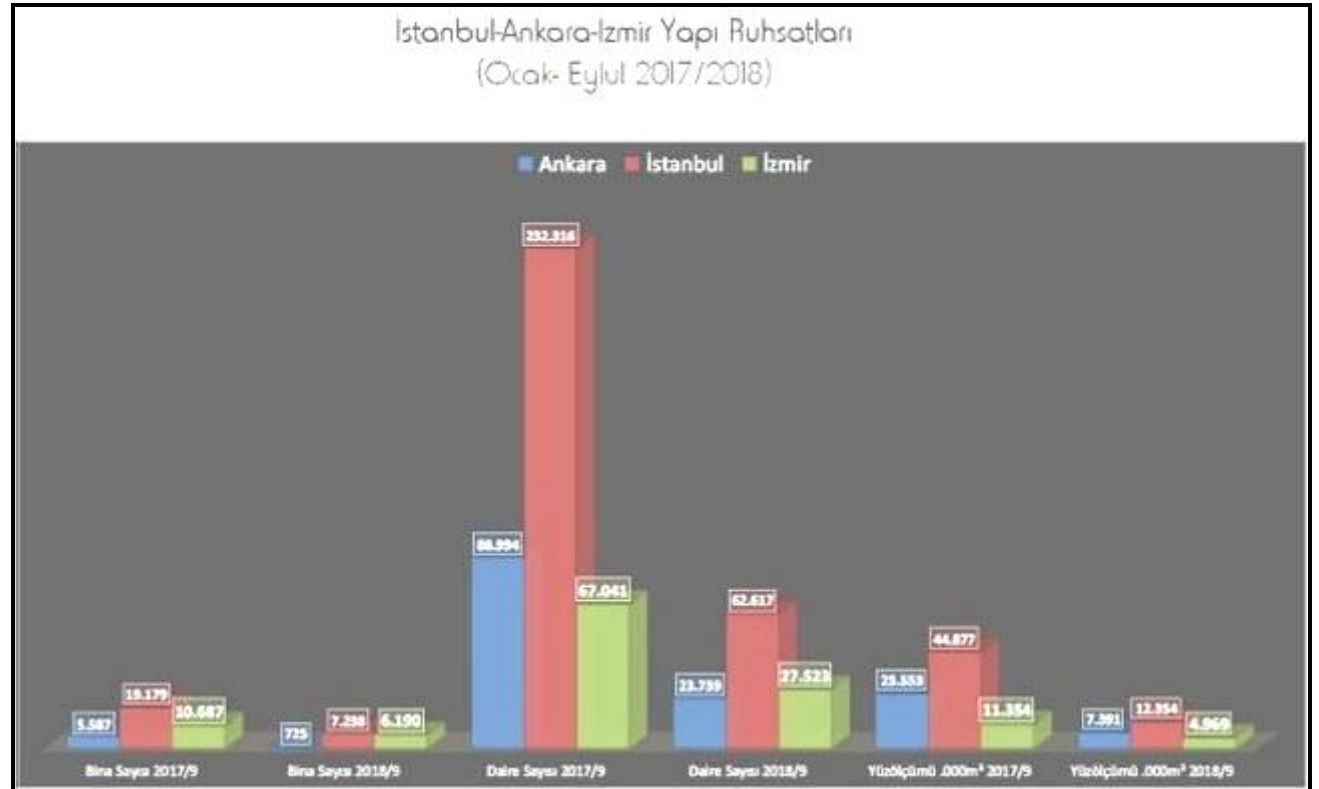


### Yapı Kullanım İzin Belgeleri (2017-2018)

Göstergeler	Yıl			Bir önceki yılın ilk dokuz ayına göre değişim oranı (%)	
	2018	2017 <sup>(1)</sup>	2016 <sup>(1)</sup>	2018	2017
Bina sayısı	85 832	82 763	76 874	3,7	7,7
Yüzölçümü (m <sup>2</sup> )	115 499 086	113 710 220	101 941 641	1,6	11,5
Değer (TL)	154 846 311 172	120 242 554 590	90 681 036 656	28,8	32,6
Daire sayısı	593 945	572 286	509 713	3,8	12,3

Türkiye'nin üç büyük (İstanbul, Ankara, İzmir) ili gayrimenkul konusunda en yoğun faaliyetin yaşandığı yerlerdir. Bu üç il içindeki amiral gemisi ise İstanbul'dur. Dolayısıyla söz konusu bölgelerdeki eğilim tüm Türkiye'nin gayrimenkul sektörünü analiz etmek için önemlidir.

### İstanbul-Ankara-İzmir Yapı Ruhsatları (Ocak-Eylül 2017/2018)



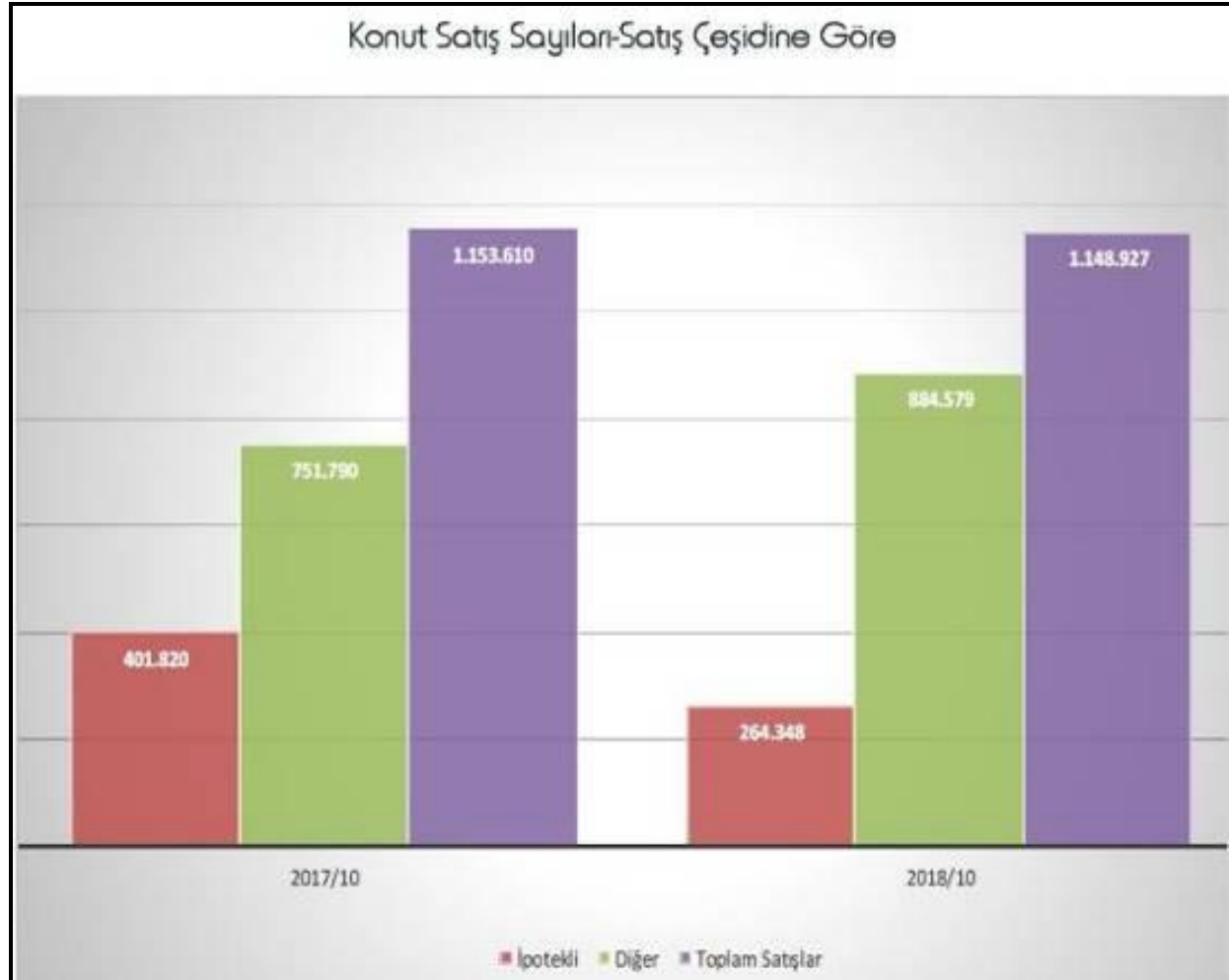
Satış bazında ilk üç ile baktığımızda da İstanbul'un liderliğini açık farkla koruduğunu söyleyebiliriz. İstanbul sadece toplam satış rakamlarında lider olmayıp, ipotekli ve diğer satış türlerinde de ilk sırada yer almaktadır. Ardından Ankara, İzmir, Antalya ve Bursa gelmektedir.

2017 Yılı	Toplam	İpotek	Diğer	2018 Yılı	Toplam	İpotek	Diğer
Ankara	123.493	48.985	74.508	Ankara	111.232	30.586	80.646
İstanbul	195.512	73.476	122.036	İstanbul	191.456	46.758	144.698
İzmir	68.519	26.464	42.055	İzmir	63.939	17.124	46.815

Kaynak: TÜİK

Türkiye Konut piyasası belli bir trendi gösteren yapıya oturmuştur. Çeyrek bazlı yaşanan dalgalanmalar sonraki dönemlerde artı veya eksi yönlü olarak dengelenme eğilimindedir.

Satış türleri ekonomik konjonktür ve beklentiye paralel olarak birbirleriyle geçişkenliği göstermekte olup özellikle 2018 yılında bu tip geçişkenlik 'ipotekli' satıştan 'diğer' satış türüne doğru olmuştur.



## Türkiye Genelindeki Konut Fiyatları

Konut ile ilgili iş yapan gerçek ve tüzel kişilerin öncelikli olarak dikkat ettiği noktaların başında gelen 'fiyat' kavramıdır. Pazarın büyümesi ve buna paralel artan ilgi daha özellikli verilerin takip edilmesini zorunlu kılmaktadır. Kaldı ki pek çok gelişmiş ülkede daha uzun serilere sahip istatistikler tutulmaktadır. Bunun yanında bazı ülkelerde üniversite ve özel kurumların hazırladığı fiyat, boşluk/doluluk oranları, kira değişkenleri ile ilgili istatistiklerde tutulmaktadır.

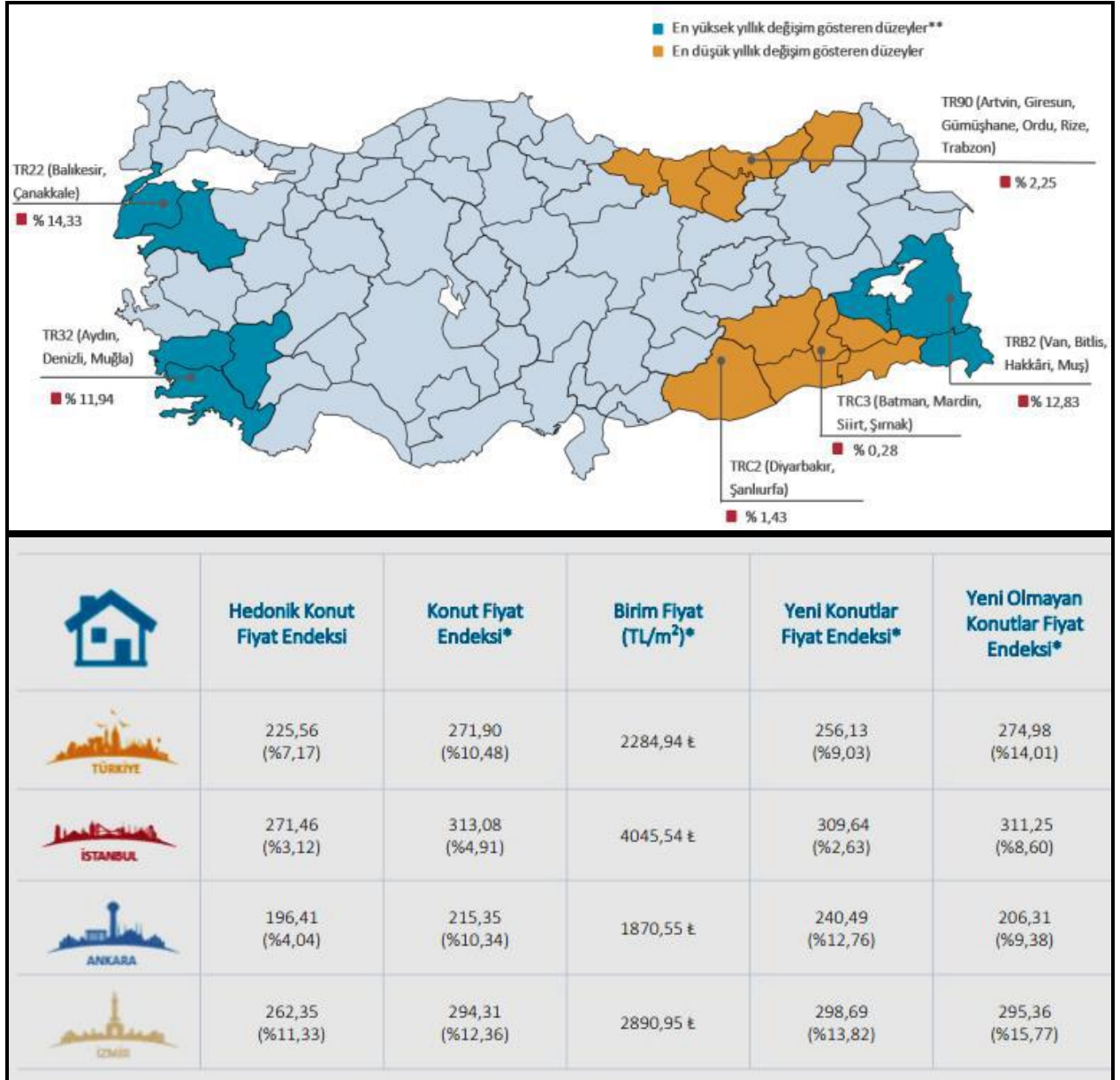
2018 yılı Ekim ayı itibarıyla için fiyat ve fiyatı etkileyen önemli dinamiklere kısaca baktığımızda aşağıdaki hususlar öne çıkmaktadır.

- Türkiye genelinde konut satışları 2018 Ekim ayında bir önceki yılın aynı ayına göre %19,2 oranında artış göstermiştir. Artışın itici gücü öncelikle Emlak Konut GYO, GYODER ve TOKİ'nin yaptığı kampanyalar ile vergi ve harç indirimleri olmuştur.
- 2018 yılı ikinci yarısından hızlanan faiz artışları ve bunun konut kredilerine yansması sonucu ipotekli satışlarda sert bir gerileme yaşanırken diğer satış türleri(yüklenicilerin açtığı krediler, çek, senet ve barter) yolu ile yapılan satışlarda ciddi yükselişler görülmüştür. İpotekli satışlardaki gerileme diğer satış türleri ile hemen hemen karşılanmış durumdadır.
- Yapı ruhsatlarında 2017 yılı Ekim ayına göre sert düşüşler görülmüştür. Bunun temel nedenleri olarak artan maliyetlerin etkisi ve sektörün arzı dengeleme amacı yatmaktadır.
- Diğer yandan, yabancılara konut satışları, vatandaşlık ve KDV muafiyeti gibi yasal düzenlemelerin de etkisiyle bir önceki yıla göre ciddi bir artış göstermiştir.
- Bununla birlikte, Hedonik Konut Fiyat Endeksi (HKFE), 2018 yılı Ekim ayında bir önceki yılın aynı ayına göre reel olarak yüzde 13,93 oranında azalış göstermiştir. Bu gelişmede, nominal olarak artan konut fiyatlarının enflasyon ile aynı paralelde artmaması yatmaktadır.
- Türkiye genelinde, KFE Ekim 2018'de bir önceki yılın aynı dönemine göre nominal olarak yüzde 10,48 oranında artarken enflasyondan arındırıldığında reel getiri sağlayamamıştır.
- Üç büyük şehir içinde en az fiyat artışı (nominal olarak) İstanbul da yüzde 4,9 oranında gerçekleşirken, Ankara da oran yüzde 10,34 İzmir de ise yüzde 12,36 gerçekleşmiştir.

Türkiye konut piyasasındaki fiyat değişimlerini takip etmek amacıyla TCMB tarafından hesaplanan HKFE (2010=100), 2018 yılı Eylül ayında bir önceki aya göre yüzde 0,36 oranında azalan HKFE, bir önceki yılın aynı ayına göre nominal

olarak yüzde 7,17 oranında artarken, reel olarak ise yüzde 13,93 oranında azalmıştır.

Konut fiyat analizi açısından diğer önemli bir noktada metrekare fiyatlarındaki eğilim ve değişimdir. Eylül 2018 itibarıyla Türkiye de ortalama konut fiyatı metrekaresi 2284,94 TL olmuştur. Üç büyük şehre baktığımızda İstanbul, 4045,54 TL olurken bu kentimizi 2890,95 ile İzmir ve 1870,55 TL ile Ankara izlemiştir.



Birim metrekare fiyatlarına baktığımızda ise son beş senedir artan bir trendin olduğunu söylemek mümkündür. Konut Fiyat Endeksi (KFE), hedonik konut fiyat endeksi (HKFE) ile yeni ve yeni olmayan konut endekslerindeki son bir yıllık seyir yukarıdaki tabloda verilmiştir.

Buna göre Eylül 2018 itibarıyla yıllık olarak; KFE %10,48 artarken, HKFE ise %7,17 oranında yükseliş sağlamışlardır. Yeni Konut Fiyat Endeksinde ise; %9,03 artarken Yeni Olmayan Konut Fiyat Endeksi ise %14,01 oranında yükselmiştir. Konut fiyat endekslerinde yaşanan artışlar son bir yılda ivme kaybetmiştir. Endeks değerleri enflasyonun altında artmakta olup reel olarak düşüş göstermişlerdir.

#### **4.3 Değerleme İşlemini Olumsuz Yönde Etkileyen Veya Sınırlayan Faktörler**

Raporun hazırlanması sırasında değerlendirme hizmetini olumsuz yönde etkileyen ve sınırlayan bir durum mevcut olmamıştır.

#### **4.4 Gayrimenkulün Yapısal, İnşaat Özellikleri**

Taşınmazlar İstanbul ili, Sarıyer ilçesi, Pınar mahallesi, 384 ada, 11 ve 13 parsellerde bulunan arsalardır.

Parseller üzerinde yer alan değerlendirme konusu taşınmazlardan; 384 ada, 11 parsel Büyükdere Caddesine cepheli hafif eğimli topografik yapıdadır. Üzerinde çok sayıda yetişkin ağaç bulunmakta olup, çevresi kısmen duvar, kısmen fens teli çevrilidir.

#### **4.5 Fiziksel Değerlemede Baz Alınan Veriler**

Değerleme konusu taşınmazların konumları, büyüklükleri, mevcut durumları ve amacına uygun kullanılabilirlik durumları dikkate alınarak değerlendirme çalışması yapılmıştır.

#### **4.6 Gayrimenkulün Teknik Özellikleri ve Değerlemede Baz Alınan Veriler**

Değerleme konusu gayrimenkulün teknik özelliklerinin değerlemesinde mahallinde taşınmazlar ile ilgili yapılan incelemeler ve tespitler veri olarak alınmıştır. Taşınmazın mevcut hali ve teknik donanımının yapının tamamlayıcı unsurları olduğu varsayılarak teknik özellikler, yapısal özellikler ile birlikte değerlendirilmiştir.

#### **Taşınmazların Değerini Etkileyen Faktörler**

##### **Olumlu Faktörler**

- Merkezi konumda bulunmaları,
- Parsellerin, bulunduğu bölgede nadir boş arsalardan olması,
- 384 ada, 11 Parsel yüz ölçümünün prestijli projeler için uygun olması,
- Ana ulaşım akslarına cepheli ve yakın olması,

- Alt yapı hizmetlerinin tamamlanmış olması.

### **Olumsuz Faktörler**

- İmar durumlarının "Özel Tesis Spor Alanı" olarak kısıtlı olması
- 384 ada, 13 parselin Tevhit şartı bulunması.

### **4.7 Ruhsatlı Yapılarda Yapılan Değişikliklerin 3194 Sayılı İmar Kanunu'nun 21'inci Maddesi Kapsamında Yeniden Ruhsat Alınmasını Gerektirip Gerektirmediği Hakkında Bilgi**

Parseller Arsa vasıflı olup üzerlerinde herhangi bir yapı bulunmamaktadır.

### **4.8 Değerleme Tarihi İtibari İle Gayrimenkulün Kullanım Amacı**

Değerleme konusu parseller tapu kayıtlarına uygun şekilde boş arsa olarak kullanılmaktadır.

### **4.9 Raporda Kullanılan Değer Tanımları**

Bir gayrimenkul projesinin veya gayrimenkule bağlı hak ve faydaların belli bir tarihteki değerinin belirlenmesi amacı ile yapılan çalışmaya "değerleme", bu çalışmanın sonucunda tespit edilen kanaate ilişkin rakama ise "değer" denir.

#### **4.9.1 Piyasa Değeri (Pazar Değeri, Makul Değer)**

Bir gayrimenkulün belirli bir tarihte alıcı ve satıcı arasında el değiştirmesi durumunda;

- Gayrimenkulün satışı için yeterli derecede pazarlama yapılacağı ve makul bir süre tanınacağı,
- Herhangi bir kısıtlayıcı etki ve baskı olmaksızın,
- Alıcı ve satıcının gayrimenkulle ilgili bütün olumlu-olumsuz şartlardan haberdar olduğu,
- Alıcının tam olarak bilgilendirildiği ve satıcı ile beraber hareket ettiği ve istekli olduğu varsayılan bir ortamda,
- Değerleme konusu mülkün pazarda makul bir zaman diliminde (takriben 6-12 Ay) pazarda kalacağı,
- Ödeme nakit veya benzeri araçlarla peşin olarak yapılacağı varsayılarak yapılan ve bu bilgiler doğrultusunda, mülkün satılabileceği en yüksek peşin satış bedeli ile ilgili oluşturulan kanaat değere "Piyasa Değeri" denir.

#### **4.9.2 Düzenli Likidasyon Değeri**

Alıcı ve satıcı arasında görüşmeler ve pazarlıklar sonucunda, gayrimenkuller için belirlenen, takribi 3-6 ay aralığı içindeki en olası nakit satış değeridir. Düzenli

likiditasyonda, pazarlıklar sonucunda varlıkların her biri için en iyi değer alınmasına çalışılmaktadır.

Eğer belirtilen zaman aralığı içinde, taraflar arasındaki görüşmeler sonucunda fiyat konusunda anlaşmaya varılamazsa, varlıkların açık arttırmayla satılması önerilir.

#### **4.9.3 Zorunlu Likidasyon Değeri (Tasfiye Değeri)**

Halka açık düzenlenen bir açık arttırmada, ekonomik trendler ve zorunlu satış koşulları göz önünde bulundurularak, gayrimenkul için belirlenen en olası nakit değerdir.

Zorunlu likiditede, varlıkların olabildiğince çabuk satılması amaçlanır. Bu nedenle gerekli indirimler yapılan gayrimenkullerin satışı için kabul edilen zaman aralığı genellikle 3 aydan azdır.

#### **4.10 Değerlemede Kullanılan Yöntemler**

Uluslararası kabul görmüş kavramlar içerisinde dört farklı değerlendirme yöntemi bulunmaktadır. Bu yöntemler "Emsal Karşılaştırma Yaklaşımı", "Gelirlerin İndirgenmesi Yaklaşımı", "Maliyet Yaklaşımı" ve "Geliştirme Yaklaşımı"dır.

##### **4.10.1 Emsal Karşılaştırma Yaklaşımı**

Bu yaklaşımda; değerlemesi yapılacak gayrimenkule benzer nitelikteki gayrimenkullerin fiyatları kullanılmaktadır.

Karşılaştırma yapılan gayrimenkuller satış/kiralama fiyatı ve bunun tarihi, konumu, büyüklüğü, kullanım ve fiziki durumu gibi ilgili verileri dikkate alınarak karşılaştırılır.

Bu çalışmada amaç, piyasada gerçekleştirilen benzer mülklerin fiyatları ile karşılaştırmaya dayalı bir işlemle değer takdiri yapmaktır. Benzer nitelikteki mülklere istenen ve verilen teklifler de dikkate alınır.

##### **4.10.2 Gelirin İndirgenmesi Yaklaşımı**

İki metodolojik yaklaşımla bu çalışma yapılabilmektedir.

**Direkt Kapitalizasyon:** Gayrimenkulün tek bir yıl için üreteceği potansiyel net gelirin, güncel gayrimenkul piyasası koşullarına göre oluşan bir kapitalizasyon oranına bölünerek, gayrimenkul değerinin hesaplanmasıdır.

**Getiri Kapitalizasyonu (Gelir Kapitalizasyonu):** Gayrimenkulün makul sayıda oluşan bir dönem boyunca kiralanması veya işletilmesi ile gelecekte elde edilebilecek olan potansiyel net gelirlerinin hesaplanması, Belli bir dönem

sonuna kadar hesaplanan bu gelirlerin güncel ekonomik koşullara uygun ve kabul edilebilir belirli bir oran kullanımıyla değerlendirme tarihine indirgenmesi ve bu yöntemle değer takdirinin yapılması işlemidir.

#### **4.10.3 Maliyet Yaklaşımı**

Bu teknikte gayrimenkulün değerinin, arazi ve binalar olmak üzere iki farklı fiziksel olgudan meydana geldiği kabul edilir. Maliyet yaklaşımında, bir mülk yeniden inşa edilmesi durumunda veya yerine konacak inşaatın maliyeti ile değerlendirilir.

Yeniden inşa maliyeti girişimcilik karı da dahil olmak üzere tahmin edilerek hesaplanır. Yöntemde, gayrimenkulün kalan bir ekonomik ömre sahip olduğu kabul edilmektedir.

Bu nedenle gayrimenkulün değerinin fiziki yıpranmadan, fonksiyonel ve ekonomik açıdan demode olmasından dolayı zamanla azalacağı düşüncesi ile yeniden inşa maliyeti değerinden yıpranma payı düşülür.

Bir başka deyişle, mevcut bir gayrimenkulün bina değerinin, hiçbir zaman yeniden inşa etme maliyetinden fazla olamayacağı kabul edilir. Bulunan bu değere gayrimenkulün arsa değerinin eklenmesi sureti ile değer takdiri yapılır.

Çalışmalarda gayrimenkulün bina maliyet değerleri, Bayındırlık Bakanlığı Yapı Birim Maliyetleri, binaların teknik özellikleri, binalarda kullanılan malzemeler, piyasada aynı özelliklerde inşa edilen binaların inşaat maliyetleri, müteahhit firmalarla yapılan görüşmeler ve geçmiş tecrübelerimize dayanarak hesaplanan maliyetler göz önünde bulundurularak değerlendirilir.

Binalardaki yıpranma payı, Resmi Gazete'de yayınlanan yıllara göre bina aşınma paylarını gösteren cetvel ile binanın gözle görülür fiziki durumu dikkate alınarak hesaplanmıştır.

#### **4.10.4 Geliştirme Yaklaşımı**

Bu yaklaşımda gayrimenkule teklif edilen bir veya birden fazla geliştirme projesi modeli uygulanabilir. Bu çalışmada planlanan bir proje ve/veya arsa üzerinde geliştirilebilecek projeler varsayımlarla modellenir.

Bu modelleme yasal olarak mümkün, finansal olarak olanaklı, ekonomik olarak azami düzeyde verimli olmalıdır. Bu çalışmalarda projenin girişimci yönünden incelenmesi yapılır. Çalışma kapsamında proje konusu ürünün yer aldığı sektörün mevcut durumu ve geleceğe yönelik beklentilerin incelenmesi ve değerlendirilmesi söz konusudur.



Projenin yapılması durumunda yapılacak harcamalar tahmin edilerek firmanın pazarlama politikaları ve genel fizibilite prensipleri dikkate alınarak toplam getiri ve harcamalarla ilgili bir gelir-gider tahmini yapılır. Geliştirilmesi durumunda sektörün genel durumu, benzer projelerin istatistiksel rakamları ve mevcut ekonomik koşullar ve beklentiler çevresinde proje ile ilgili varsayımlarda bulunulur.

Bu çalışmalar neticesinde projenin performans tahmini yapılarak projenin gelirlerin indirgenmesi yöntemi ile net bugünkü değer hesabı yapılır.

Özelikle ülkemizdeki gayrimenkullerin imar durumlarının çok farklılık göstermesi ve bu nedenle emsal karşılaştırmanın her zaman mümkün olmaması söz konusudur. Geliştirme modellemesi ile sayesinde mülkün geliştirilmiş proje değerinin hesaplanması ve bu değerden güncel mülk değerine ulaşılması mümkündür.

#### **4.11 Değerleme İşleminde Kullanılan Varsayımlar ve Bunların Kullanılma Nedenleri**

Tarafımızdan taşınmazların değerinin tespiti talep edilmiştir. Değerleme çalışmasında pazarda benzer özellikler taşıyan satışa arz edilmiş olan gayrimenkullere ilişkin bilgiler temin edilmesi, parsellerin uygulama imar planı sınırları içerisinde yer alması ve parsellerin boş olması sebebiyle Emsal Karşılaştırma ve Geliştirme Yöntemi birlikte kullanılmıştır.

- Alıcı ve satıcı makul ve mantıklı hareket etmektedir.
- Taraflar değerlendirme konusu taşınmaz ile ilgili her konuda tam bilgi sahibidirler ve kendilerine azami faydayı sağlayacak şekilde hareket etmektedirler.
- Taşınmazın satışı için makul bir süre tanınmıştır.
- Ödeme nakit veya benzeri araçlarla peşin olarak yapılmaktadır. Taşınmazın alım satım işlemi sırasında gerekebilecek finansman piyasa faiz oranları üzerinden gerçekleştirilmektedir

#### **4.12 Kullanılan Değerleme Tekniklerini Açıklayıcı Bilgiler ve Bu Yöntemlerin Seçilmesinin Nedenleri**

Değerleme çalışmasında pazarda benzer özellikler taşıyan satışa arz edilmiş olan gayrimenkullere ilişkin bilgiler temin edilmesi, parsellerin uygulama imar planı sınırları içerisinde yer alması ve parsellerin boş olması sebebiyle Emsal Karşılaştırma ve Gelir İndirgeme (Geliştirme) Yöntemi birlikte kullanılmıştır.

Taşınmazların bulunduğu bölgede yapılan tespitler, firma yetkililerinden ve resmi kuruluşlardan temin edilebilen bilgiler karşılaştırılarak elde edilen sonuçların bir arada yorumlanması ile değerlendirme yapılmıştır.

Her iki yöntem sonucu ulaşılan değerlerin ortalaması ile taşınmazların günümüz piyasa koşullarındaki TL cinsinden nakit veya nakit karşılığı KDV hariç peşin satış değeri belirlenmiştir.

#### **4.13 Üzerinde Proje Geliştirilen Arsaların Boş Arazi ve Proje Değerleri**

Değerleme konusu taşınmazlar arsa ve tarla niteliklidir. Uygulama imar planında 2 Kat Villa Alanında bulunan 106 ada/19 parsel 'de güncel imar planına uygun, yapı inşa edilmesi öngörülmüştür.

Parselin imar durumu göz önünde alınarak yapılacak projenin gerçekleştirilmesi sonucu elde edilebilecek gelirin, günümüz piyasa koşullarında, projenin satış bedellerinden elde edilecek toplam hasılat ile eşdeğer olabileceği kanaatine varılmış.

Toplam hasılatın projenin maliyeti, finansman maliyeti ve proje riski bedelleri indirgenmiş, kat karşılığı oranı tahmin edilerek arsa değeri hesaplanmıştır.

#### **4.14 Nakit/Gelir Akımları Analizi**

Değerleme konusu taşınmaz ile ilgili değer tespitinde nakit/gelir akımları yöntemi kullanılmamıştır.

#### **4.15 Maliyet Oluşumları Analizi**

Maliyet Yaklaşımında gayrimenkulün değerinin, arazi ve binalar(tesisler) olmak üzere iki farklı olgudan meydana geldiği kabul edilir. Maliyet unsurlarından biri olan arsa değerinin tespiti Emsal Karşılaştırması yaklaşımı kullanılarak yapılmış olup analizi "4.11 Değerlemede Esas Alınan Benzer Satış Örneklerinin Tanım ve Satış Bedelleri İle Bunların Seçilmesinin Nedenleri" başlığı altında detaylı olarak verilmiştir.

Gayrimenkulün bina maliyet değerleri, Bayındırlık Bakanlığı Yapı Birim Maliyetleri, binaların teknik özellikleri, binalarda kullanılan malzemeler, piyasada aynı özelliklerde inşa edilen binaların inşaat maliyetleri, müteahhit firmalarla yapılan görüşmeler ve geçmiş tecrübelerimize dayanarak hesaplanan maliyetler göz önünde bulundurularak değerlendirilir

Binalardaki yıpranma payı, 02.12.1982 tarih ve 17886 sayılı Resmi Gazete'de yayımlanan yıllara göre bina aşınma paylarını gösteren cetvel ile gözle görülür fiziki durumu dikkate alınarak hesaplanır. Taşınmazın değer hesaplamasında 384 ada, 11 parsel üzerinde yer alan yapı atıl durumda olduğundan, değerlendirilmede dikkate alınmaması nedeniyle emsal karşılaştırma yöntemi kullanılmış olup maliyet yöntemi kullanılmamıştır.

#### **4.16 Değerlemede Esas Alınan Benzer Satış Örneklerinin Tanım ve Satış Bedelleri ile Bunların Seçilmesinin Nedenleri**

Bu yöntemde Pazar bilgilerinden faydalanılmış, bölgede yakın dönemde pazara çıkarılmış benzer gayrimenkuller dikkate alınarak Pazar değerini etkileyebilecek kriterler çerçevesinde fiyat ayarlaması yapılmış ve konu arsa için satış birim fiyatları belirlenmiştir.

Bulunan emsaller konum, şerefiye, büyüklük, reklam kabiliyeti, kullanım fonksiyonu gibi kriterler dahilinde karşılaştırılmıştır. Bunun sonucunda emsallerde oluşmuş olan birim m<sup>2</sup> değerleri değerlendirilerek gayrimenkullerin yeri, konumu, büyüklüğü ve çevrede bu büyüklükte arsanın azlığı, müşteri celbi, manzara ve amacına uygun kullanılabilirlik gibi nedenlerden dolayı aşağıda belirtildiği gibi oluşmuştur.

##### **Satılık Arsa Emsalleri**

##### **1- Coldwell Banker Real (Tel: 0 216 326 13 13)**

Değerleme konusu taşınmazların bulunduğu bölgede, Boğaziçi ön görünüm bölgesinde kalan, 3.100 m<sup>2</sup> alanlı arsanın 15.000.000 TL bedelle satılık olduğu öğrenilmiştir. Emsal taşınmazın konumu ve imar durumu itibarıyla kısmen dezavantajlı olup, pozitif yönde % 10 oranında şerefiye düzeltilmesi yapılmıştır.

<b>BİRİM ARSA DEĞERİ</b>	3.100 m <sup>2</sup>	4.838,71-TL/m <sup>2</sup>
<b>DÜZELTME SONRASI BİRİM ARSA DEĞERİ</b>	3.100 m <sup>2</sup>	5.322,58- TL/m <sup>2</sup>

##### **2- Cihanşir Pusula Emlak (Tel: 0 532 476 35 03)**

Değerleme konusu taşınmazın bulunduğu bölgede, konut alanında bulunan 640 m<sup>2</sup> alanlı arsanın 3.500.000 TL bedelle satılık olduğu öğrenilmiştir.

<b>BİRİM ARSA DEĞERİ</b>	640 m <sup>2</sup>	5.468,75-TL/m <sup>2</sup>
--------------------------	--------------------	----------------------------

##### **3- Sahibinden – Ömer Kaya (Tel: 0 850 201 43 09)**

Değerleme konusu taşınmazların bulunduğu bölgede, Pınar mahallesinde, taşınmazlara göre daha iyi konumda, konut imarlı, 135 m<sup>2</sup> yüzölçümlü arsa 1.250.000.-TL bedel ile satılıktır. Emsal taşınmazın satış bedeli üzerinden %10 pazarlık payı ile satılabileceği düşünülmektedir.

Emsal taşınmazın konumu ve fiziksel özellikleri itibarıyla kısmen avantajlı olup, negatif yönde %30 şerefiye düzeltilmesi yapılmıştır.

<b>BİRİM ARSA DEĞERİ</b>	135 m <sup>2</sup>	9.259,26-TL/m <sup>2</sup>
<b>DÜZELTME SONRASI BİRİM ARSA DEĞERİ</b>	135 m <sup>2</sup>	5.833,33-TL/m <sup>2</sup>

#### **4- Sahibinden – Ömer Kaya (Tel: 0 532 135 25 60)**

Değerleme konusu taşınmazların bulunduğu bölgede, Pınar mahallesinde, taşınmazlara göre daha kötü konumda, konut imarlı, 153 m<sup>2</sup> yüzölçümlü arsa 510.000.-TL bedel ile satılıktır. Emsal taşınmazın satış bedeli üzerinden %5 pazarlık payı ile satılabileceği düşünülmektedir.

Emsal taşınmazın konumu ve fiziksel özellikleri itibariyle kısmen dezavantajlı olup, pozitif yönde %60 şerefiye düzeltmesi yapılmıştır.

<b>BİRİM ARSA DEĞERİ</b>	153 m <sup>2</sup>	3.333,33-TL/m <sup>2</sup>
<b>DÜZELTME SONRASI BİRİM ARSA DEĞERİ</b>	153 m <sup>2</sup>	5.066,66-TL/m <sup>2</sup>

#### **Satılık Büro Emsalleri**

#### **5- İz Gayrimenkul (Tel: 0 532 731 53 83)**

Değerleme konusu taşınmazların bulunduğu bölgede, 5 yaşındaki 47 katlı işyeri binasının 4. Katında bulunan 1.451,00m<sup>2</sup> alanlı büro nitelikli taşınmazın 29.000.000 TL bedelle satılık olduğu öğrenilmiştir. Emsal taşınmazın konumu itibariyle kısmen avantajlı olup negatif yönde % 10 oranında şerefiye düzeltmesi yapılmıştır.

<b>BİRİM ARSA DEĞERİ</b>	1.451 m <sup>2</sup>	19.986,22-TL/m <sup>2</sup>
<b>DÜZELTME SONRASI BİRİM ARSA DEĞERİ</b>	1.451 m <sup>2</sup>	17.987,60-TL/m <sup>2</sup>

#### **6- Teamwork Pro Real Estate (Tel: 0 212 803 03 42)**

Değerleme konusu taşınmazların bulunduğu bölgede, 2 yaşındaki 8 katlı işyeri binasının 3. katında bulunan 1.200,00m<sup>2</sup> alanlı büro nitelikli taşınmazın 25.000.000 TL bedelle satılık olduğu öğrenilmiştir.

Emsal taşınmazın konumu itibariyle kısmen avantajlı olup negatif yönde % 10 oranında şerefiye düzeltmesi yapılmıştır.

<b>BİRİM ARSA DEĞERİ</b>	1.200 m <sup>2</sup>	20.833,33-TL/m <sup>2</sup>
<b>DÜZELTME SONRASI BİRİM ARSA DEĞERİ</b>	1.200 m <sup>2</sup>	18.750,00-TL/m <sup>2</sup>

#### **7- Teamwork Pro Real Estate (Tel: 0 212 803 03 42)**

Değerleme konusu taşınmazların bulunduğu bölgede, 4 yaşındaki 42 katlı işyeri binasının 1. katında bulunan 640,00m<sup>2</sup> alanlı büro nitelikli taşınmazın 12.000.000 TL bedelle satılık olduğu öğrenilmiştir.

Emsal taşınmazın konumu itibariyle kısmen avantajlı olup negatif yönde % 5 oranında şerefiye düzeltmesi yapılmıştır.

<b>BİRİM ARSA DEĞERİ</b>	640 m <sup>2</sup>	18.750,00-TL/m <sup>2</sup>
--------------------------	--------------------	-----------------------------

#### 4.17 Emsal Karşılaştırma Yaklaşımına Göre Değer Analizi

Yapılan piyasa araştırması sonucunda taşınmazlar ile aynı bölgede, aynı cadde üzerinde ve yakın konumda yer alan benzer nitelikli satışa arz edilmiş arsa emsalleri elde edilmiştir.

Satışa arz edilen emsaller uygulama imar planında farklı lejantlara ve yapılaşma koşullarına haiz olup, bu hususlar ve değerlerine etki eden diğer tüm olumlu/olumsuz özellikleri göz önünde bulundurularak yapılan karşılaştırma sonrası şerefiye düzeltilmesi yapılmıştır.

Parsellerin konum, çevre özellikleri, alanları, imar durumları, fiziki ve geometrik özellikleri göz önünde bulundurularak KDV hariç arsa birim satış değerleri **5.350,-TL/m<sup>2</sup>** olarak belirlenmiştir.

#### EMSALE KROKİSİ



#### Kdv Hariç Satış Değerleri:

Ada	Parsel	Alanı	Birim Değeri TL/m <sup>2</sup>	KDV Hariç Piyasa Değeri
384	11	18.933,06 m <sup>2</sup>	5.350 TL/m <sup>2</sup>	101.291.871.- TL
384	13	28,84 m <sup>2</sup>	5.350 TL/m <sup>2</sup>	154.294.- TL
<b>TOPLAM</b>				<b>101.446.165.- TL</b>

#### **4.18 Kira Değeri Analizi ve Kullanılan Veriler**

Değerleme konusu üzerinde yapılaşma bulunmadığından taşınmazlar için kira değeri hesaplaması yapılmamıştır.

#### **4.19 Gayrimenkul ve Buna Bağlı Hakların Hukuki Durumunun Analizi**

Değerleme konusu taşınmazlar üzerinde, değerlendirme tarihi itibarı ile herhangi bir hukuki sorun bulunmamaktadır.

#### **4.20 Boş Arazi ve Geliştirilmiş Proje Değeri Analizi ve Kullanılan Veri ve Varsayımlar ile Ulaşılan Sonuçlar**

Değerleme tarihi itibarı ile parsel üzerinde yeni geliştirilmiş herhangi bir proje bulunmamakta olup, özel spor tesis alanında yer alan 384 ada 11 parsel için mevcut imar koşullarında yapılabilecek toplam inşaat alanı; bölgedeki yaygın yapılaşma koşulu olan TAKS:0.15 KAKS: 0.75 Hmax: 5 kat yapılaşma durumu verileri referans alınarak hesaplanmıştır.

Eğitim Tesis Alanı imarlı 384 ada 13 parsel için ise çok küçük alanlı (28,84 m<sup>2</sup>) olması ve tevhit şartı bulunması sebebiyle, 384 ada 11 no.lu parsel için bulunan birim m<sup>2</sup> değeri, 384 ada 13 no.lu bu parsel içinde uygulanarak parselin birim m<sup>2</sup> değeri takdir edilmiştir.

Bölgede benzer özelliklerdeki işyerlerinin birim satış değerleri 16.000-20.000,- olarak konum ve kullanım alanına göre çok geniş bir aralıkta olduğu saptanmıştır.

Eğitim Tesis Alanı imarlı 384 ada 13 parselin çok küçük alanlı (28,84 m<sup>2</sup>) olması ve tevhit şartı bulunması sebebiyle proje geliştirme uygulanamamıştır.

Bu alanla ilgili olarak Sarıyer Belediyesi'nce parsellerin kamulaştırılıp kamulaştırılmayacağına zaman içinde belirleneceğini ve kamulaştırmanın ilgili kurumlar tarafından yapılacağını beyan etmiştir.

Kamusal parsel niteliğinde olan söz konusu parselin elde edilen herhangi bir geliri; gelecekte ortaya çıkabilecek herhangi bir faydası ve getirebileceği net geliri olmaması nedenleri ile bu parselle ilişkin nakit akışı tablosu düzenlenememiştir.

Bu parselin ancak kamu eline geçmeleri yolu ile elden çıkarılabilecek nitelikte olması, kamu eline geçme bedellerinin asgari olarak vergi bedeli (Emlak rayiç bedelleri) üzerinden yapılması ve genellikle bu bedellere itiraz edilmesi sonucu piyasadaki diğer parsellerin piyasa rayiçi ile vergi bedeli arasında belirlenen bir bedelle kamu eline geçmeleri nedeni ile bu alanın değeri takdir edilirken bölgedeki ticari ve konut arsa değerleri irdelenmiştir.

Parselin ticari imarlı parsellerden daha az bir değere sahip olacağı kabulünden yola çıkılarak birim m<sup>2</sup> değeri olarak 5.200,-TL/m<sup>2</sup> olarak takdir edilmiştir.

<b>TAŞINMAZIN SATIŞINDAN ELDE EDİLECEK GELİRLER</b>			
	<b>Brüt Alanı</b>	<b>Birim Değeri</b>	<b>Satış Geliri</b>
OFİS	14.199,80	18.300,00 TL/m <sup>2</sup>	259.856.340 TL
TOPLAM	14.199,80		
<b>TOPLAM SATIŞ GELİRİ</b>			<b>259.856.340 TL</b>

<b>TAŞINMAZ İNŞAAT MALİYETLERİ</b>			
BİNA İNŞA MALİYETİ	17.039,75m <sup>2</sup>	x 2.500 TL/m <sup>2</sup>	= 42.599.375 TL
DİĞER DOLAYLI İNŞAAT MALİYETLERİ (PROJE-RUHSAT V&B GİDERLER %20)			8.519.875 TL
MÜTEAHHİT KARI			85.553.825 TL
<b>TOPLAM YAPI MALİYETİ %55 MÜTEAHHİT PAYI</b>			<b>136.673.075 TL</b>

<b>PROJE RİSK VE FİNANSMAN MALİYETİ</b>	
PROJE RİSK MALİYETİ	11.250.000 TL
FİNANSMAN MALİYETİ	11.250.000 TL
<b>TOPLAM FİNANSMAN VE RİSK MALİYETİ</b>	<b>22.500.000 TL</b>

<b>TOPLAM SATIŞ GELİRİ</b>	259.856.340 TL
<b>TOPLAM YAPI MALİYETİ</b>	159.173.075 TL
<b>TAŞINMAZIN ARSA DEĞERİ</b>	<b>100.683.265 TL</b>

### Gelir İndirgeme Yöntemine Göre Kdv Hariç Satış Değerleri:

Ada	Parsel	Alanı	Birim Değeri TL/m <sup>2</sup>	KDV Hariç Piyasa Değeri
384	11	18.933,06 m <sup>2</sup>	5.317,85 TL/m <sup>2</sup>	100.683.265,00 TL
384	13	28,84 m <sup>2</sup>	5.200,00 TL/m <sup>2</sup>	149.968,00 TL
<b>TOPLAM</b>				<b>100.833.233,00 TL</b>

#### 4.21 En Yüksek ve En İyi Kullanım Değeri Analizi

Değerlemesi yapılan bir taşınmazın, fiziki olarak uygun olan, yasalarca izin verilen, finansal olarak gerçekleştirilebilir ve en yüksek değeri getirecek en olası kullanımıdır. Söz konusu taşınmazların en etkili ve verimli kullanım şeklinin "Özel Spor Alanları Tesisi" olduğu düşünülmektedir.

#### 4.22 Müşterek veya Bölünmüş Kısımların Değerleme Analizi

Değerleme konusu taşınmazlar tek bir malike ait olup, müşterek veya bölünmüş bir kullanım bulunmamaktadır.

#### 4.23 Hasılat Paylaşımı ve Kat Karşılığı Yöntemi ile Yapılacak Projelerde, Emsal Pay Oranları

Değerleme tarihi itibarı ile parsel üzerinde yeni geliştirilmiş herhangi bir proje veya parsel için yapılmış herhangi bir hasılat paylaşımı ya da kat karşılığı sözleşmesi bulunmamaktadır.

### BÖLÜM 5

#### ANALİZ SONUÇLARININ DEĞERLENDİRİLMESİ

##### 5.1 Farklı Değerleme Metodlarının Analizi, Sonuçlarının Uyumlaştırılması ve Bu Amaçla İzlenen Yöntem ve Nedenler

Kullanılan her iki yöntem sonucu ulaşılan değerler irdelenmiş, taşınmazların değerine etki eden olumlu/olumsuz özellikler göz önünde bulundurularak bu değerler uyumlaştırılmıştır. Parseller için ortalama olarak 4.300 TL/m<sup>2</sup> birim satış değeri tahmin ve takdir edilmiştir.

Emsal Karşılaştırma Yöntemi Sonucu Ulaşılan Satış Değeri (Kdv Hariç)	<b>101.446.165,00 TL</b>
Geliştirme Yöntemi Sonucu Ulaşılan Satış Değeri (Kdv Hariç)	<b>100.833.233,00 TL</b>
Uyumlaştırılmış Satış Değeri (Kdv Hariç)	<b>101.000.000,00 TL</b>



## **5.2 Asgari Bilgilerden Raporda Yer Verilmeyenlerin Niçin Yer Almadıklarının Gerekçeleri**

Yapılan değerleme çalışması sonucu SPK Mevzuatı uyarınca değerleme raporunda yer alması gereken asgari bilgiler rapor içerisinde bulunmaktadır.

## **5.3 Yasal Gereklerin Yerine Getirilip Getirilmediği ve Mevzuat Uyarınca Alınması Gereken İzin ve Belgelerin Tam ve Eksiksiz Olarak Mevcut Olup Olmadığı**

Değerleme konusu taşınmazlardan 384 ada, 13 parsel boş durumdadır. 384 ada, 11 parsel numaralı taşınmaz üzerinde bir adet atıl yapı bulunmakta olup, yapının kullanılamayacak durumda olması sebebiyle her iki parsel de arsa olarak değerlendirilmiştir. Üzerlerinde mevzuat uyarınca izin alınmasını gerektirecek yapı bulunmamaktadır.

## **5.4 Değerlemesi Yapılan Gayrimenkulün, Gayrimenkul Projesinin veya Gayrimenkule Bağlı Hak ve Faydaların, Gayrimenkul Yatırım Ortaklıkları Portföyüne Alınmasında Sermaye Piyasası Mevzuatı Çerçevesinde Bir Engel Olup Olmadığı**

Taşınmazlar Gayrimenkul Yatırım Ortaklıklarına İlişkin Esaslar Tebliği'nin 22.maddesinin birinci fıkrasının (a) ve (r) bendinde belirtilen koşulları sağlamakta olup GYO portföyüne "Arsa" olarak alınmalarının Sermaye Piyasası Mevzuatı Çerçevesinde uygun olduğu kanaatine varılmıştır.

## BÖLÜM 6

### SONUÇ

#### 6.1 Sorumlu Değerleme Uzmanının Sonuç Cümlesi

Taşınmazların yukarıda belirtilen özellikleri göz önünde bulundurulduğunda "Satılabilir/Kiralanabilir" nitelikte olduğu öngörülmektedir.

#### 6.2 Nihai Değer Takdiri

Alarko Gayrimenkul Yatırım Ortaklığı Anonim Şirketi'nin talebi üzerine yapılan inceleme sonucunda; İstanbul ili, Sarıyer ilçesi, Pınar mahallesi, 384 ada, 11 ve 13 parseller numaralı "Arsa" nitelikli taşınmazların konumu, büyüklüğü, fiziksel özellikleri ve özellikle imar durumu dikkate alınarak yapılan değerlendirme sonucunda geliştirme yöntemi ile tespit edilen değeri ve emsal karşılaştırma yöntemi ile tespit edilen değeri göz önünde bulundurulduğunda 30.12.2019 tarihli mevcut durum değerlerinin;

#### **KDV Haric Piyasa Değerinin;**

**101.000.000,00-TL**

(Yüzbirmilyon Türk Lirası)

#### **KDV Dahil Piyasa Değerinin;**

**119.180.000,00-TL**

(Yüzondokuzmilyonyüzseksenbin Türk Lirası)

olacağı tahmin ve takdir edilmiştir.

Durumu ve kanaatimizi ifade eden değerlendirme raporunu bilgilerinize sunarız.

### **RAPORU HAZIRLAYANLAR**

**Eyüp SAMAN**

Değerleme Uzmanı

SPK Lisans No: 400699

**Aydil ÇEVEN**

Değerleme Uzmanı

SPK Lisans No: 401407

REHBER GAYRİMENKUL  
DEĞERLEME VE DANIŞMANLIK A.Ş.  
Vatan Cad. Emlak Bankası Konutları No:74  
A-3 Blok K:1 D:6 FATİH-İSTANBUL  
Tel:0212 635 11 61-62 Fax: 0212 635 11 83  
FATİH V.D. 734 063 92 83

## TAŞINMAZLARDAN GÖRÜNÜMLER





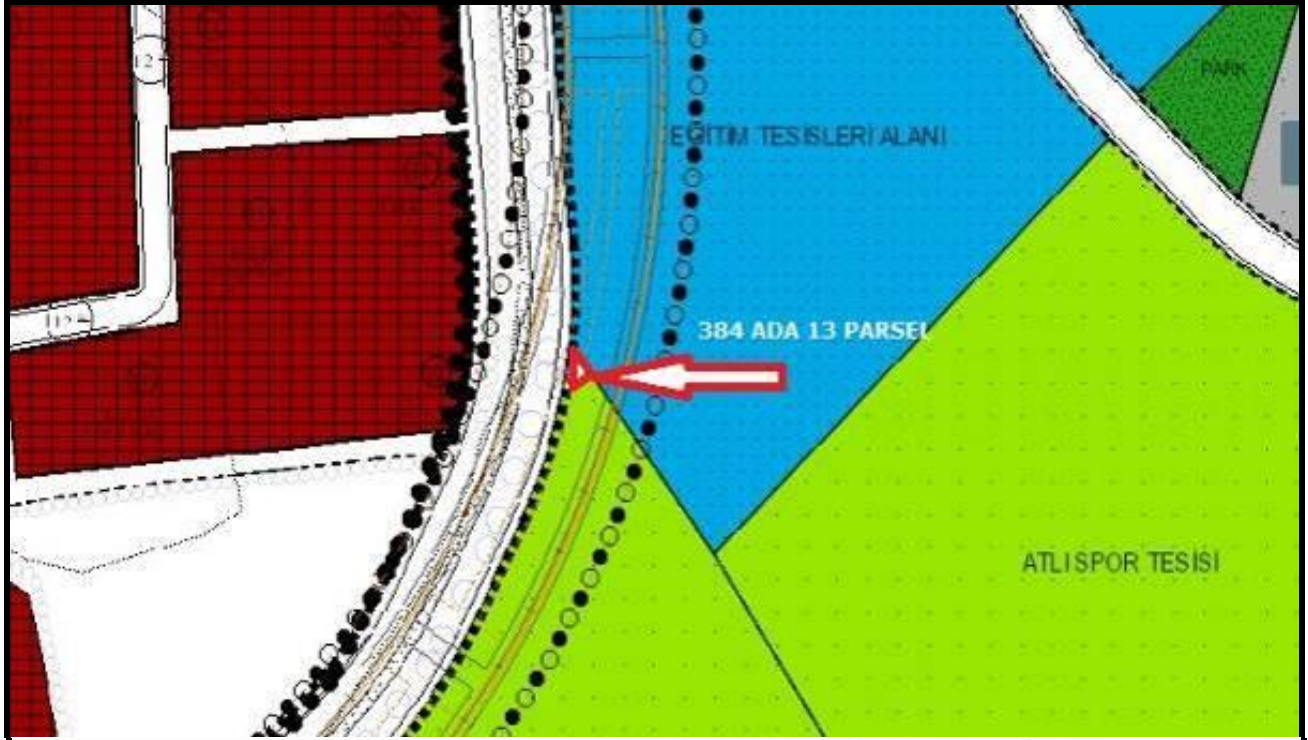


### 384 Ada 11 Parsel İmar Durumu



Sorgulama Sonuçları:		Pafta	Ada	Parsel	Yüzölçümü
		F22D11D3B-	384	11	18959 m <sup>2</sup>
Meri İmar Plan Adı: 1/1000 ÖLÇEKLİ SARIYER,GERİGÖRÜNÜM VE ETKİLENME BÖLGELERİ KORUMA AMAÇLI UYGULAMA İMAR PLANI, İSTANBUL - 4 LEVENT-HACIOSMAN METRO GÜZERGAHI SARIYER İLÇESİ SINIRLARINDA KALAN ALANDA 1/1000 ÖLÇEKLİ UYGULAMA İMAR PLAN TADİLATINA					
Tasdik Tarihi: 29.07.2003	Bina Yüksekliği (maks H): -	İnşaat Nizamı: -			
Ölçeği: 1/1000	Bina Cephesi (maks): -	Kitle Tabanı: -			
İlçe: Sarıyer	Bina Derinliği (maks): -	TAKS: -			
Belediye: Sarıyer Belediyesi	Ön Bahçe: -	KAKS: -			
Mahalle: PINAR MAH.	Yan Bahçe: -	EMSAL: -			
Sokak/Mevkii: -	Arka Bahçe: -	Kot Alınacak Nokta: -			
Plandaki Kullanım Amacı: BİR KISMI SPOR TESİSLERİ ALANLARI					
Özel Hükümler: -					

### 384 Ada 13 Parsel İmar Durumu



#### Sorgulama Sonuçları:


Pafta	Ada	Parsel	Yüzölçümü
F22D11D3B-	384	13	28 m <sup>2</sup>

Meri İmar Plan Adı: 1/1000 ÖLÇEKLİ SARIYER,GERİGÖRÜNÜM VE ETKİLENME BÖLGELERİ KORUMA AMAÇLI UYGULAMA İMAR PLANI, İSTANBUL - 4 LEVENT-HACIOSMAN METRO GÜZERGAHI SARIYER İLÇESİ SINIRLARINDA KALAN ALANDA 1/1000 ÖLÇEKLİ UYGULAMA İMAR PLAN TADİLATINA


Tasdik Tarihi: 29.07.2003	Bina Yüksekliği (maks H): -	İnşaat Nizamı: -
Ölçeği: 1/1000	Bina Cephesi (maks): -	Kitle Tabanı: -
İlçe: Sarıyer	Bina Derinliği (maks): -	TAKS: -
Belediye: Sarıyer Belediyesi	Ön Bahçe: -	KAKS: -
Mahalle: PINAR MAH.	Yan Bahçe: -	EMSAL: -
Sokak/Mevkii: -	Arka Bahçe: -	Kot Alınacak Nokta: -

Plandaki Kullanım Amacı: BİR KISMI EĞİTİM TESİS ALANLARI, BİR KISMI SPOR TESİSLERİ ALANLARI

Özel Hükümler: -

İli	İSTANBUL	<p><i>Türkiye Cumhuriyeti</i></p>  <p><b>TAPU SENEDİ</b></p>			Fotoğraf		
İlçesi	SARİYER						
Mahallesi	PINAR						
Köyü							
Sokağı							
Mevkii							
Satış Bedeli	Pafta No.	Ada No.	Parsel No.	Yüzölçümü			
<del>İFRAZ-TAKSİM</del> CİNS TAŞİHİ	F22D11D3B F22D11C4A	384	11	ha	m <sup>2</sup>	dm <sup>2</sup>	
Niteliği	KARGIR İKİ EVLİ TARLA						
Sınırı	BAFTASINDADIR.						
Edinme Sebebi	<p>Pınar mahallesi 49 pafta, 384 ada, 5 parsel sayılı 21504.03M2 miktarı Kargir Karakol, Kargir Benzin İstasyonu, Kargir Fabrika, Döğken, Kargir Depo, Kargir İki Evi Olan Tarla niteliğindeki taşınmazın 192/242 hissesi ALARKO GAYRİMENKUL YATIRIM ORTAKLIĞI A.Ş., 50/242 hissesi de BP PETROLLERİ A.Ş. adlarına kayıtlı olup, bu kez Sarıyer Belediye Encümeninin 28.12.2004 tarih, 1849 nolu kararı ve Sarıyer Kadastro Müdürlüğü'nün 01.02.2005 tarih, bile nolu değişiklik beyannamesine istinaden, ilgi encümen kararı ve değişiklik beyannamesinde (a) harfl ile gösterilen 18933.06M2, (b) harfl ile gösterilen 2942.13M2 ve (h) harfl ile gösterilen 28.84M2 miktarı olmak üzere üç ayrı parselle ifrazından ve ifrazın oluşan işbu parseller için bedel ve miktar farkı gösterilmeksizin yapılmış taksim neticesinde; işbu 18933.06M2 miktarı parselin ALARKO GAYRİMENKUL YATIRIM ORTAKLIĞI A.Ş. adına tescillinden ve işbu taşınmazın niteliğinin KARGIR İKİ EVLİ TARLA olarak tashihinden verildi.</p>						
Sahibi	ALARKO GAYRİMENKUL YATIRIM ORTAKLIĞI A.Ş. ---- TAM						
Geldisi	Yevmiye No.	Cilt No.	Sahife No.	Sıra No.	Tarihi	Gittisi	
Cilt No.	5649	2	193		16.06.2005	Cilt No.	
Sahife no.	Sicilfee Uygundur.					Sahife No.	
Sıra No.	Orhan ECSTANCI Tapu Sicil Müdürü					Sıra No.	
Tarih	NOT: * Mülkiyetin gayri ayrı parçaları için tapu tescilinde gösterilmelidir. ** Tebliğat Kanunu gereğince adres değişikliği için Tapu Sicil Müdürlüğüne bildirilecektir.					Tarih	
Saray Matbaacılık Ankara - 2004		Döner Sermaye İşletmesi tarafından bastırılmıştır.			Stok No 129		



İli	<b>İSTANBUL</b>	<p><i>Türkiye Cumhuriyeti</i></p>  <p><b>TAPU SENEDİ</b></p>		Fotoğraf					
İlçesi	<b>SARILYER</b>								
Mahallesi	<b>PINAR</b>								
Köyü									
Sokağı									
Mevkii									
Satış Bedeli	<b>İFRAZ - TAKSİM - ÇİNS TAŞIHİ</b>	Pafta No.	<b>F22D11D3B</b>	Ada No.	<b>384</b>	Parsel No.	<b>13</b>	Yüzölçümü	
			<b>F22D11C4A</b>					ha	m <sup>2</sup>
									<b>28</b>
									<b>94</b>
Niteliği	<b>ARSA</b>								
Sınırı	<b>PAFTASINDADIR.</b>								
Edinme Sebebi	<p>Pinar mahallesi 49 pafta, 384 ada, 5 parsel sayılı 21904.03M2 miktarı Kargir Karakol, Kargir Benzin İstasyonu, Kargir Fabrika, Dükkan, Kargir Depo, Kargir İki Evi Olan Tarta niteliğindeki taşınmazın 192/242 hissesi ALARKO GAYRİMENKUL YATIRIM ORTAKLIĞI A.Ş., 50/242 hissesi de BP PETROLLERİ A.Ş. adlarına kayıtlı olup, bu karma Sarıyer Belediye Encümeninin 28.12.2004 tarih, 1849 nolu kararı ve Sarıyer Kadastro Müdürlüğü'nün 01.02.2005 tarih, bile nolu değişiklik beyannamesine istinaden, İlgili encümen kararı ve değişiklik beyannamesinde (a) harfl ile gösterilen 18933.06M2, (b) harfl ile gösterilen 2942.13M2 ve (h) harfl ile gösterilen 28.84M2 miktarı olmak üzere üç ayrı parselle ifrazından ve ifrazın oluşan işbu parseller için bedel ve miktar farkı gözönüne alınmaksızın yaptıkları taksim neticesinde; işbu 28.84M2 miktarı parselin ALARKO GAYRİMENKUL YATIRIM ORTAKLIĞI A.Ş. adına tasfiyesinden ve işbu taşınmazın niteliğinin ARSA olarak tasfiyesinden verildi.</p>								
Sahibi	<b>ALARKO GAYRİMENKUL YATIRIM ORTAKLIĞI A.Ş. --- TAM</b>								
Geldisi	Yevmiye No.	Cilt No.	Sahife No.	Sıra No.	Tarihi	Gittisi			
Cilt No.	<b>5649</b>	<b>2</b>	<b>195</b>		<b>16.06.2005</b>	Cilt No.			
Sahife no.	<p>Siciline uygundur.</p> <p><b>Orhan BOSTANCI</b> Tapu Sicil Müdürü</p>					Sahife No.			
Sıra No.						Sıra No.			
Tarih						Tarih			
<p>NOT: * Mülkiyetin gayri ayrı parçalar ile serhiyet için tapu kütüğüne müdahale etmemelidir. ** Tebligat Kanunu Hükümlerini gereğince adres değişikliği için Tapu Sicil Müdürlüğüne bildirilecektir.</p>									
Sarayı Matbaacılık Ankara - 2004						Döner Sermaye İşletmesi tarafından bastırılmıştır.		Stok No <b>129</b>	

## TAKBİS BELGELERİ

BU BELGE TOPLAM 2 SAYFADAN OLUŞMAKTADIR BİLGİ AMAÇLIDIR.

Tarih: 30-12-2019-13:35



Kayıd Oluşturan: EYÜP SAMAN

Makbuz No	Dekont No	Başvuru No
011919341631	20191230-960-F02718	34163

TAPU KAYIT BİLGİSİ

Zemin Tipi:	AnaTasınmaz	Ada/Parsel:	384/11
Taşınmaz Kimlik No:	23705780	AT Yüzölçümü(m2):	18933.06
İl/ilçe:	İSTANBUL/SARIYER	Bağımsız Bölüm Nitelik:	
Kurum Adı:	Sarıyer	Bağımsız Bölüm Brüt Yüzölçümü:	
Mahalle/Köy Adı:	PINAR Mah.	Bağımsız Bölüm Net Yüzölçümü:	
Mevki:	-	Blok/Kat/Giriş/BBNo:	
Cilt/Sayfa No:	2/193	Arsa Pay/Payda:	
Kayıt Durum:	Aktif	Ana Taşınmaz Nitelik:	KARGİR İKİ EVLİ ARSA

TAŞINMAZA AİT ŞERH BEYAN İRTİFAK BİLGİLERİ

Ş/B/l	Açıklama	Malik/Lehtar	Tesis Kurum Tarih-Yevmiye	Terkin Sebebi-Tarih-Yevmiye
Beyan	BAKANLAR KURULU NUN 09/07/2007 TARİH,2007/12484 NOLU KARARI GEREĞİNCE KAMU YARARI VE ÜLKE GÜVENLİĞİ AÇISINDAN,YABANCI UYRUKLU GERÇEK KİŞİLER İLE YABANCI ÜLKELERDE KENDİ ÜLKELERİNİN KANUNLARINA GÖRE KURULAN TÜZEL KİŞİLİĞE SAHİP TİCARET			

1 / 2

ŞİRKETLERİNİN TAŞINMAZ VE SINIRLI AYNI HAKEDİNEMEYECEKLERİ ALANDIR 25/09/2007 SAYI:4467( Şablon: Yabancıların Taşınmaz ve Sınırlı Aynı Hak Edinimlerinin Kısıtlanması Belirtmesi)			
---	--	--	--

MÜLKİYET BİLGİLERİ

(Hisse) Sistem No	Malik	El Birliği No	Hisse Pay/ Payda	Metrekare	Toplam Metrekare	Edinme Sebebi-Tarih-Yevmiye	Terkin Sebebi-Tarih-Yevmiye
54153549	(SN:5737378) ALARKO GAYRİMENKUL YATIRIM ORTAKLIĞI A.Ş. V	-	1/1	18933.06	18933.06	Paylaşma (Taksim) 15.06.2005 5649	-

Bu belgeyi akıllı telefonunuzdan karekod tarama programları ile aşağıdaki barkodu taratarak;

veya Web Tapu anasayfasından (<https://webtapu.tkgm.gov.tr> adresinden) HJYymUvyU kodunu Online işlemler alanına yazarak doğrulayabilirsiniz.



2 / 2

BU BELGE TOPLAM 2 SAYFADAN OLUŞMAKTADIR BİLGİ AMAÇLIDIR.

Tarih: 30-12-2019-13:35



**Kayıd Oluşturan: EYÜP SAMAN**

Makbuz No	Dekont No	Başvuru No
011919341631	20191230-960-F02718	34163

**TAPU KAYIT BİLGİSİ**

Zemin Tipi:	AnaTasınmaz	Ada/Parsel:	384/13
Taşınmaz Kimlik No:	23705781	AT Yüzölçüm(m2):	28.84
İl/ilçe:	İSTANBUL/SARIYER	Bağımsız Bölüm Nitelik:	
Kurum Adı:	Sarıyer	Bağımsız Bölüm Brüt Yüzölçümü:	
Mahalle/Köy Adı:	PINAR Mah.	Bağımsız Bölüm Net Yüzölçümü:	
Mevki:	-	Blok/Kat/Giriş/BBNo:	
Cilt/Sayfa No:	2/195	Arsa Pay/Payda:	
Kayıt Durum:	Aktif	Ana Taşınmaz Nitelik:	ARSA

**MÜLKİYET BİLGİLERİ**

(Hisse) Sistem No	Malik	El Birliği No	Hisse Pay/ Payda	Metrekare	Toplam Metrekare	Edinme Sebebi-Tarih-Yevmiye	Terkin Sebebi-Tarih-Yevmiye
54153550	(SN:5737379) ALARKO GAYRİMENKUL YATIRIM ORTAKLIĞI A.Ş. V	-	1/1	28.84	28.84	Paylaşma (Taksim) 15.06.2005 5649	-

1 / 2

Bu belgeyi akıllı telefonunuzdan karekod tarama programları ile aşağıdaki barkodu taratarak;

veya Web Tapu anasayfasından (<https://webtapu.tkgm.gov.tr> adresinden) S1P-QUwJI kodunu Online İşlemler alanına yazarak doğrulayabilirsiniz.



2 / 2



**ALARKO GAYRİMENKUL YATIRIM ORTAKLIĞI A.Ş.**

Muallim Naci Cad. No: 69, 34347 Ortaköy – İSTANBUL

Tel : +90 (212) 227 52 00 Pbx  
+90 (212) 310 33 00

Faks : +90 (212) 261 84 31

Web : [www.alarkoyatirim.com.tr](http://www.alarkoyatirim.com.tr)

E-Mail : [agmyo@alarko.com.tr](mailto:agmyo@alarko.com.tr)

TİCARET SİCİL NO : 155313

BÜYÜK MÜKELLEFLER VD : 051 002 3040

**LÜTFEN İLGİLİ YAZINIZDA AŞAĞIDAKİ REFERANS  
NUMARASINI BELİRTİNİZ.**

Tarih : 29.05.2020

Referans No :

T.C. SERMAYE PİYASASI KURULU  
Kurumsal Yatırımcılar Dairesi Başkanlığı

ANKARA

**İLGİ** : Tarafımıza 27.05.2020 tarihinde tebliğ edilen, 15.05.2020 tarihli ve 12233903-340.15-E.5150 sayılı yazınız.

İlgi yazınız kapsamında istenen ve III-48.1 sayılı Gayrimenkul Yatırım Ortaklıklarına İlişkin Esaslar Tebliği' nin 22. maddesinin birinci fıkrasının (r) bendi kapsamında yapılan beyanımız aşağıda yer almaktadır.

İstanbul İli, Sarıyer İlçesi, Pınar Mahallesinde yer alan 2 adet arsadan, 384 ada 11 parseldeki arsanın üzerinde bulunan basit yapılardan biri yıkılmış olup, diğeri de metruk durumda ve ekonomik olarak değer taşımamaktadır. Bu binalar taşınmazın arsa niteliğini bozacak nitelikte değildir. Taşınmazla ilgili bir proje geliştirdiğimizde kaldırılacaktır.

Bilgilerinize arz ederiz.

Saygılarımızla,

Mehmet AHKEMOĞLU  
Yönetim Kurulu Üyesi

Mustafa FİLİZ  
Yönetim Kurulu Başkanı



**T.C.**  
**BAŞBAKANLIK**  
**Sermaye Piyasası Kurulu**

**Sayı** : B.02.6.SPK.0.17.00-415.01-263  
**Konu** : Listeye alınma talebiniz hk.

3820

04/04/2012

**REHBER GAYRİMENKUL DEĞERLEME DANIŞMANLIK A.Ş.**  
Akşemsettin Mahallesi, Akşemsettin Caddesi No:33,  
Kat:1-2, Fatih/İSTANBUL

İlgi: a) 10.01.2012 tarih ve 4 sayılı yazınız.  
b) 10.02.2011 tarih ve 16 sayılı yazınız.

İlgi'de kayıtlı başvurunuzda; Şirketinizin, Kurulumuzun Seri: VIII, No: 35 sayılı "Sermaye Piyasası Mevzuatı Çerçevesinde Gayrimenkul Değerleme Hizmeti Verecek Şirketler ile Bu Şirketlerin Kurulca Listeye Alınmalarına İlişkin Esaslar Hakkında Tebliğ (Tebliğ) çerçevesinde, gayrimenkul değerlendirme hizmeti vermek üzere Kurulca listeye alınması talep edilmiştir. Konunun görüşüldüğü Kurul Karar Organı'nın 23.03.2012 tarih ve 10/342 sayılı toplantısında Şirketiniz talebinin olumlu karşılanmasına karar verilmiştir.

Bu çerçevede;

**A)** Sermaye piyasası mevzuatı uyarınca yapılacak gayrimenkul değerlendirme faaliyetleri kapsamında Tebliğ hükümlerine uyulması gerekmekte olup, ayrıca, sermaye piyasası mevzuatı uyarınca yapılan değerlendirme işlemlerinde, değerlemeyi yapanların 01.05.2006 tarihinde yürürlüğe girmiş bulunan Seri: VIII, No:45 sayılı Sermaye Piyasasında Uluslararası Değerleme Standartları Hakkında Tebliğ ve bu Tebliğin ekinde yer alan Uluslararası Değerleme Standartlarına aynen uymalarının ve bunları uygulamalarının zorunlu olduğu,

**B)** Sermaye piyasası mevzuatı kapsamında yapılacak gayrimenkul değerlendirme faaliyetlerinizin mevzuata uygunluğunun Kurulumuzca izleneceği ve mevzuata aykırı uygulamalarınızın tespit edilmesi halinde Kurulumuz listesinden çıkarılmanız yoluna gidilebileceği,

**C)** Kurulumuz internet sayfasının gayrimenkul değerlendirme şirketleri bölümünde "genel duyurular ve uyarılar" başlıklı kısmında yer alan sürekli bilgilendirme formu formatına uygun olarak tarafınızca hazırlanacak sürekli bilgilendirme formuna Kurulumuz internet sayfasının ilgili bölümünde yer verilmesi ve güncel tutulması gerektiği

hususlarında bilgi edinilmesini ve gereğini rica ederim.

**Kürşad Sait BABUÇCU**  
Muhasebe Standartları Dairesi Başkanı

**TSPAKB** TÜRKİYE SERMAYE PİYASASI  
ARACI KURULUŞLARI BİRLİĞİ

Tarih : 08.02.2008

No : 400699

## GAYRİMENKUL DEĞERLEME UZMANLIĞI LİSANSI

Sermaye Piyasası Kurulu'nun Seri: VIII, No:34 sayılı "Sermaye Piyasasında Faaliyette Bulunanlar İçin Lisanslama ve Sicil Tutmaya İlişkin Esaslar Hakkında Tebliğ"i uyarınca

**Eyüp SAMAN**

Gayrimenkul Değerleme Uzmanlığı Lisansını almaya hak kazanmıştır.

*A. Arıkan*

İlkay ARIKAN  
GENEL SEKRETER



*E. Nevzat Öztangut*  
E. Nevzat ÖZTANGUT  
BAŞKAN

**TSPAKB** TÜRKİYE SERMAYE PİYASASI  
ARACI KURULUŞLARI BİRLİĞİ

Tarih : 12.07.2010

No : 401407

## GAYRİMENKUL DEĞERLEME UZMANLIĞI LİSANSI

Sermaye Piyasası Kurulu'nun Seri: VIII, No:34 sayılı "Sermaye Piyasasında Faaliyette Bulunanlar İçin Lisanslama ve Sicil Tutmaya İlişkin Esaslar Hakkında Tebliğ"i uyarınca

**Aydil ÇEVEN**

Gayrimenkul Değerleme Uzmanlığı Lisansını almaya hak kazanmıştır.

*İlham*

İlham ARIKAN  
GENEL SEKRETER

*E. Nezzaf Öztangut*

E. Nezzaf ÖZTANGUT  
BAŞKAN